

## Aproveitamento Hidroagrícola do Alto do Sado






Direção-Geral de Agricultura  
e Desenvolvimento Rural

Setembro/2018

PROECÇÃO DE GAUSS ELIPSÓIDE INTERNACIONAL DATUM LISBOA  
Proibida a reprodução total ou parcial desta carta sem  
autorização expressa da DGADR

Cartografia de Base  
Fonte:  
CAOP - DGT  
C.Militares - IGeoE  
Perímetro de Rega - DGADR

### Legenda

-  Limite - Albufeira
-  Limite - Alto do Sado
-  Limite - Freguesia CAOP

Esc.1:185.000