

## Aproveitamento Hidroagrícola de Corte Brique



Direção-Geral de Agricultura  
e Desenvolvimento Rural

Setembro/2018




PROJEÇÃO DE GAUSS ELIPSÓIDE INTERNACIONAL DATUM LISBOA

Proibida a reprodução total ou parcial desta carta sem  
autorização expressa da DGADR

Cartografia de Base

Fonte:  
CAOP - DGT  
C.Militares - IGeoE  
Perímetro de Rega - DGADR

### Legenda

-  Limite - Albufeira
-  Limite - Corte Brique
-  Limite - Freguesia CAOP

Esc.1:25.000