

Aproveitamento Hidroagrícola de Fonte Cerne



Direção-Geral de Agricultura
e Desenvolvimento Rural

Setembro/2018




PROJEÇÃO DE GAUSS ELIPSÓIDE INTERNACIONAL DATUM LISBOA

Proibida a reprodução total ou parcial desta carta sem
autorização expressa da DGADR

Cartografia de Base

Fonte:
CAOP - DGT
C.Militares - IGeoE
Perimetro de Rega - DGADR

Legenda

- a
-  Limite_Albufeira
 -  Limite_Fonte Cerne
 -  Limite_Freguesia CAOP

Esc.1:50.000