

Aproveitamento Hidroagrícola do Mira



Direção-Geral de Agricultura
e Desenvolvimento Rural

Setembro/2018




PROJEÇÃO DE GAUSS ELIPSÓIDE INTERNACIONAL DATUM LISBOA

Proibida a reprodução total ou parcial desta carta sem
autorização expressa da DGADR

Cartografia de Base

Fonte:
CAOP - DGT
C.Militares - IGeoE
Perímetro de Rega - DGADR

Legenda

-  Limite - Albufeira
-  Limite - Mira
-  Limite - Freguesia CAOP

Esc.1:290.000