

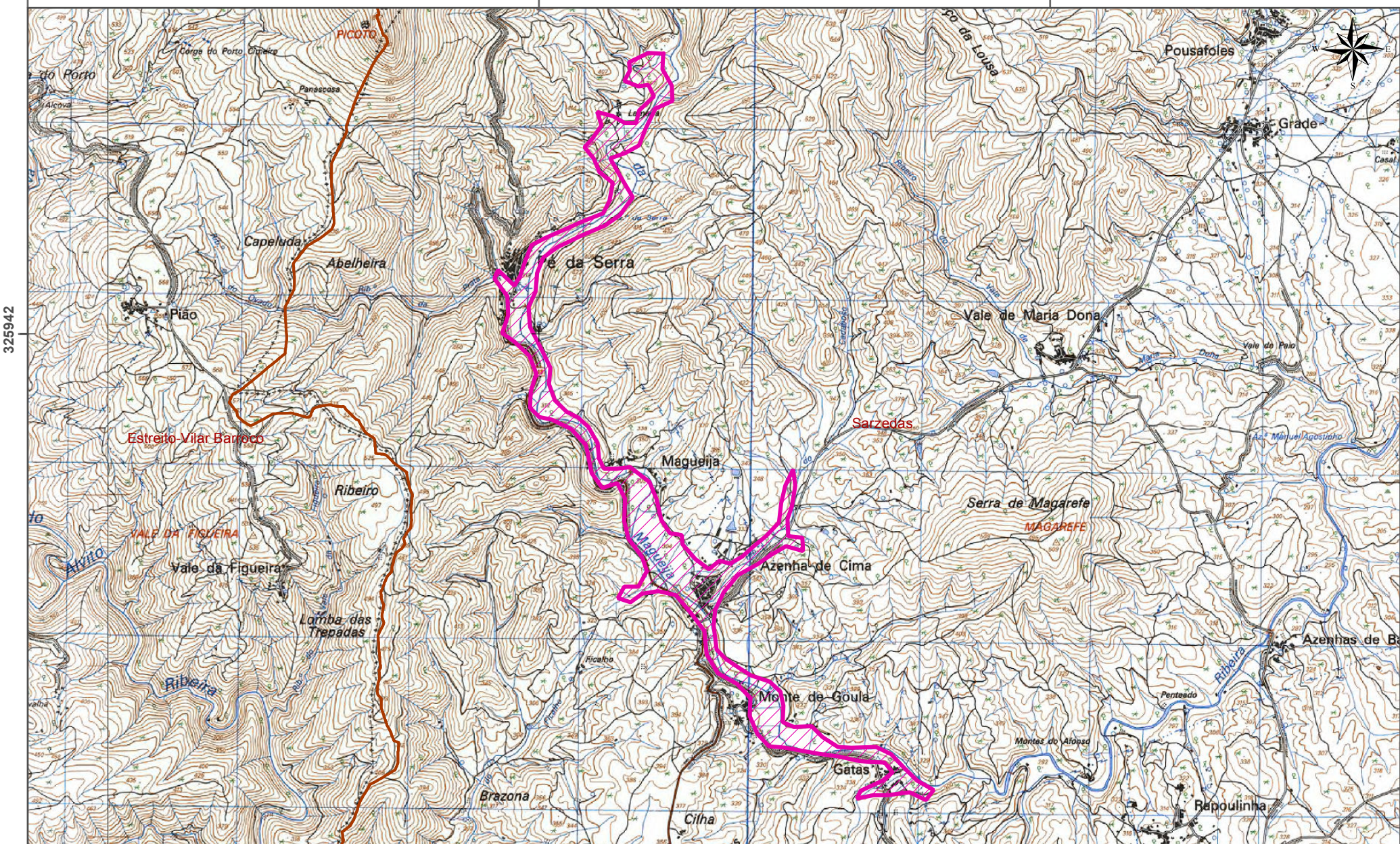
231527

234527

237527

325942

325942



231527

234527

237527

322942

Aproveitamento Hidroagrícola de Magueija



Direção-Geral de Agricultura
e Desenvolvimento Rural

Setembro/2018



PROJEÇÃO DE GAUSS ELIPSÓIDE INTERNACIONAL DATUM LISBOA

Proibida a reprodução total ou parcial desta carta sem
autorização expressa da DGADR

Cartografia de Base

Fonte:
CAOP - DGT
C.Militares - IGeoE
Perímetro de Rega - DGADR

Legenda

-  Limite - Magueija
-  Limite - Freguesia CAOP

Esc.1:30.000