

DISPONIBILIDADES HÍDRICAS

Origem	Bacia	Cota (m)	Volume Total na Albufeira (hm3)	Volume Utilizado (%)	Evolução Semanal
--------	-------	----------	---------------------------------	----------------------	------------------

NORTE

Estevainha	Douro	625,50	1,388	87%	↓
Burga	Douro	329,00	1,540	100%	NPA
Santa Justa	Douro	259,00	3,480	100%	NPA
Salgueiro	Douro	222,00	1,800	100%	NPA
Ribeira Grande e Arco	Douro	187,00	5,970	100%	NPA
Vale Madeiro	Douro	287,30	1,010	67%	↓
Arcossó	Douro	536,80	4,800	98%	↓
Rego do Milho	Douro	454,60	1,820	96%	↓
Armamar	Douro	753,10	2,640	91%	↓
Azibo	Douro	600,98	50,410	93%	↓
Gostei	Douro	757,00	1,240	91%	↓
Prada	Douro	931,45	0,240	96%	↓
Curalha	Douro	404,80	0,760	96%	→
Mairos	Douro	799,90	0,360	97%	↓
Camba	Douro	620,20	1,060	97%	↓
Burgães	Vouga	--	--	--	--

CENTRO

Sabugal	Douro	789,05	109,576	95%	↓
Meimoa	Douro	568,30	37,702	92%	↑
Aguieira	Mondego	123,99	408,161	96%	↑
Marechal Carmona	Tejo	253,32	64,720	83%	↓
Porcão	Vouga	104,00	0,102	100%	NPA
Vermiosa	Douro	684,58	2,049	93%	↓
Macieira	Mondego	143,62	0,944	100%	NPA
Pereiras	Vouga	481,77	0,112	93%	↓
Bouça-Cova	Douro	576,78	4,729	97%	↓
Alfaíates	Douro	801,00	0,854	100%	NPA
Açafal	Tejo	111,66	1,576	90%	↓
Coutadas/Tamujaís	Tejo	129,68	3,345	86%	↓
Calde	Vouga	547,16	0,585	99%	↑
Maqueija	Tejo	353,50	0,134	100%	NPA
Alvega	Tejo	1	--	--	→

LISBOA E VALE TO TEJO

Alvorninha	Rib. Oeste	93,00	0,041	6%	3
Varzea Alcobaca	Rib. Oeste	1	--	--	→
Lis	Rib. Oeste	1	--	--	→
Lezíria Tejo - VF Xira	Tejo	1	--	--	→
Carril	Tejo	93,66	2,585	96%	↓
Óbidos	Rib. Oeste	29,40	3,349	59%	3

ALENTEJO

Divor	Tejo	258,77	6,696	56%	↓
Magos	Tejo	16,04	2,838	84%	↓
Maranhão	Tejo	127,94	169,805	83%	↓
Minutos	Tejo	256,70	22,871	44%	↓
Montargil	Tejo	78,88	146,883	89%	↓
Veiros	Tejo	267,96	8,861	86%	↓
Alvito	Sado	197,11	128,471	97%	↑
Campilhas	Sado	101,88	9,342	34%	↑
Fonte Serne	Sado	77,26	3,934	76%	↓
Migueis	Sado	155,64	0,837	89%	↓
Monte Gato	Sado	178,47	0,453	69%	↓
Monte de Rocha	Sado	123,03	19,681	19%	↓
Odivelas	Sado	99,81	68,840	72%	↓
Pego do Altar	Sado	49,76	73,320	78%	↓
Roxo	Sado	131,41	46,542	48%	↓
Vale do Gaio	Sado	38,25	50,531	80%	↓
Corte Brique	Mira	132,17	1,239	76%	↓
Santa Clara	Mira	110,19	194,474	40%	↓
Abrilongo	Guadiana	251,20	17,905	90%	↓
Alqueva	Guadiana	150,34	3801,408	92%	↓
Lucefecit	Guadiana	180,56	8,110	79%	↓
Caia	Guadiana	231,70	170,374	84%	↓
Vigia	Guadiana	221,29	10,277	61%	↓
Apartadura	Tejo	594,13	6,588	94%	↓

ALGARVE

Beliche	Guadiana	37,82	16,843	35%	↓
Odeleite	Guadiana	37,87	54,954	42%	↓
Bravura	Odeáxere	68,87	7,144	21%	↓
Arade (Silves)	Arade	45,61	8,156	29%	↑
Funcho	Arade	84,65	18,050	38%	↓
Odelouca	Arade	85,84	66,63	42%	↓
Malhada do Peres	Rib. Algarve	62,20	0,34	73%	↓
Várzea de Benaciate	Rib. Algarve	2	--	--	→
Pessegueiro	Guadiana	238,28	0,22	74%	↓

\*Níveis de contingência:

- Nível 0 - Déficit hídrico reduzido ou inexistente
- Nível 1 - Déficit hídrico pouco significativo
- Nível 2 - Déficit hídrico significativo (restrições)
- Nível 3 - Déficit hídrico relevante (esgotamento)

- >= 80 %
- Entre 80 % e 60 %
- Entre 60 % e 30 %
- < 30 %

Notas:

- 1 Captação direta em rio ou ribeira
- 2 Captação Subterrânea
- 3 Restrições ao Enchimento - RSB

Evolução Semanal:

- NPA Pleno Armazenamento
- ↑ Subida de Nível
- Manutenção de Nível
- ↓ Descida de Nível

Observações complementares:

Perdas por evaporação baseadas em observações evaporimétricas específicas (Anuários dos Serviços Hidráulicos, DGRAH, 1979)

GESTÃO DA CAMPANHA DE REGA

Aproveitamento	Necessidade da Campanha (hm3)	Volume Útil Disponível (hm3)	Estado da Campanha	Volume Consumido e Executado (hm3)	(%)	Previsão para a Campanha 2024 (* Nível de Contingência)
----------------	-------------------------------	------------------------------	--------------------	------------------------------------	-----	---

NORTE

Alfandega da Fé	1,000	1,088	Em Curso	0,180	18%	Campanha assegurada a ● 100%
Vale da Vilarça	1,200	1,440	Em Curso	0,000	0%	Campanha assegurada a ● 100%
Vale da Vilarça	1,900	2,727	Em Curso	0,000	0%	Campanha assegurada a ● 100%
Vale da Vilarça	0,300	1,650	Em Curso	0,000	0%	Campanha assegurada a ● 100%
Vale da Vilarça	1,900	4,327	Em Curso	0,000	0%	Campanha assegurada a ● 100%
Vale Madeiro	0,900	0,923	Em Curso	0,471	52%	Campanha assegurada a ● 100%
Veiga de Chaves	3,300	4,593	Em Curso	0,000	0%	Campanha assegurada a ● 100%
Rego do Milho	0,500	1,727	Em Curso	0,044	9%	Campanha assegurada a ● 100%
Temilobos	1,300	2,557	Em Curso	0,079	6%	Campanha assegurada a ● 100%
Macedo de Cavaleiros	4,000	42,610	Em Curso	0,000	0%	Campanha assegurada a ● 100%
Gostei	2,700	6,686	Em Curso	0,005	15%	Campanha assegurada a ● 100%
Prada	0,163	0,230	Em Curso	0,005	3%	Campanha assegurada a ● 100%
Curalha	0,316	0,750	Em Curso	0,015	5%	Campanha assegurada a ● 100%
Mairos	0,260	0,350	Em Curso	0,003	1%	Campanha assegurada a ● 100%
Camba	0,750	1,030	Em Curso	0,009	1%	Campanha assegurada a ● 100%
Burgães	0,150	--	--	--	--	--

CENTRO

Cova da Beira	50,000	105,676	Em Curso	6,395	13%	Campanha assegurada a ● 100%
Cova da Beira	15,000	23,802	Em Curso	1,798	12%	Campanha assegurada a ● 100%
Baixo Mondego	114,000	201,161	Em Curso	18,151	16%	Campanha assegurada a ● 100%
Idanha	40,000	63,920	Em Curso	9,687	31%	Campanha assegurada a ● 100%
Ribeira do Porcão	0,040	0,098	Em Curso	0,000	0%	Campanha assegurada a ● 100%
Vermiosa	0,800	1,999	Em Curso	0,109	14%	Campanha assegurada a ● 100%
Ribeiras Fraga e Mortágua	0,500	0,918	Em Curso	0,000	0%	Campanha assegurada a ● 100%
Pereiras	0,020	0,108	Em Curso	0,006	28%	Campanha assegurada a ● 100%
Cerejo	3,000	4,546	Em Curso	0,067	2%	Campanha assegurada a ● 100%
Alfaíates	0,152	0,650	Em Curso	0,000	0%	Campanha assegurada a ● 100%
Açafal	0,800	1,576	Em Curso	0,141	18%	Campanha assegurada a ● 100%
Coutadas/Tamujaís	1,985	2,754	Em Curso	0,473	24%	Campanha assegurada a ● 100%
Várzea de Calde	0,150	0,134	Em Curso	0,000	0%	Campanha assegurada a ● 100%
Maqueija	0,050	0,011	Em Curso	0,000	0%	Campanha assegurada a ● 100%
Alvega	1,350	--	--	--	--	Campanha assegurada a ● --

DRAP LISBOA E VALE TO TEJO

Alvorninha	0,500	0,008	Condicionada	0,059	8%	Campanha assegurada a ● 0%
Cela	1,100	--	--	--	--	--
Vale do Lis	0,550	--	--	--	--	--
Lexíria Grande-VF Xira	62,000	--	--	--	--	--
Carril	0,231	2,235	--	0,000	0%	Campanha assegurada a ● 100%
Óbidos	1,066	3,219	Em Curso	--	--	--

ALENTEJO

Divor	2,700	6,686	Em Curso	1,798	12%	Campanha assegurada a ● 100%
Magos	2,500	2,454	Em Curso	14,164	18%	Campanha assegurada a ● 100%
Vale do Sorraia	94,010	145,305	Em Curso	1,198	32%	Campanha assegurada a ● 100%
Minutos	10,000	20,771	Em Curso	0,000	0%	Campanha assegurada a ● 100%
Vale do Sorraia	78,500	125,283	Em Curso	2,412	16%	Campanha assegurada a ● 100%
Veiros	3,700	7,751	Em Curso	0,183	9%	Campanha assegurada a ● 100%
-	--	125,971	--	--	--	--
Campilhas e Alto Sado	15,000	8,342	Em Curso	0,992	4%	Campanha assegurada a ● 72%
Campilhas e Alto Sado	2,000	2,434	Em Curso	9,488	22%	Campanha assegurada a ● 100%
Campilhas e Alto Sado	0,800	0,723	Em Curso	15,705	31%	Campanha assegurada a ● 100%
Campilhas e Alto Sado	0,600	0,397	Em Curso	0,000	0%	Campanha assegurada a ● 71%
Campilhas e Alto Sado	25,000	12,681	Em Curso	10,918	31%	Campanha assegurada a ● 55%
Odivelas	44,000	42,840	Em Curso	0,021	2%	Campanha assegurada a ● 100%
Vale do Sado	50,000	72,920	Em Curso	0,000	0%	Campanha assegurada a ● 100%
Roxo	30,000	39,742	Em Curso	0,000	0%	Campanha assegurada a ● 100%
Vale do Sado	35,000	42,531	Em Curso	1,797	9%	Campanha assegurada a ● 100%
Mira	1,000	1,064	Em Curso	15,305	38%	Campanha assegurada a ● 100%
Mira	50,000	0,000	Em Curso	1,926	32%	Campanha assegurada a ● 0%
--	--	16,905	--	--	--	--
EFMA	430,000	2801,408	Em Curso	0,003	1%	Campanha assegurada a ● 100%
Lucefecit	6,000	7,510	Em Curso	0,968	6%	Campanha assegurada a ● 100%
Caia	40,000	155,274	Em Curso	0,247	12%	Campanha assegurada a ● 100%
Vigia	8,200	8,501	Em Curso	191,461	45%	Campanha assegurada a ● 100%
Marvão-Apartadura	2,000	6,103	Em Curso	0,000	0%	Campanha assegurada a ● 100%

ALGARVE

Sotavento Algarvio	10,000	16,443	Em Curso	1,797	9%	Campanha assegurada a ● 96%
Sotavento Algarvio	15,000	41,954	Em Curso	5,030	14%	Campanha assegurada a ● 100%
Alvor	2,000	4,579	Em Curso	0,247	12%	Campanha assegurada a ● 100%
Silves Lagoa e Portimão	10,000	6,511	Em Curso	0,968	6%	Campanha assegurada a ● 50%
--	--	13,080	--	--	--	--
--	--	43,630	--	--	--	--
Malhada do Peres	0,200	0,336	Em Curso	0,110	55%	Campanha assegurada a ● 100%
Benaciate	1,000	--	--	--	--	--
Pessegueiro	0,100	0,171	Em Curso	0,073	73%	Campanha assegurada a ● 100%

# BOLETIM DE RESERVAS HÍDRICAS E REGADIO

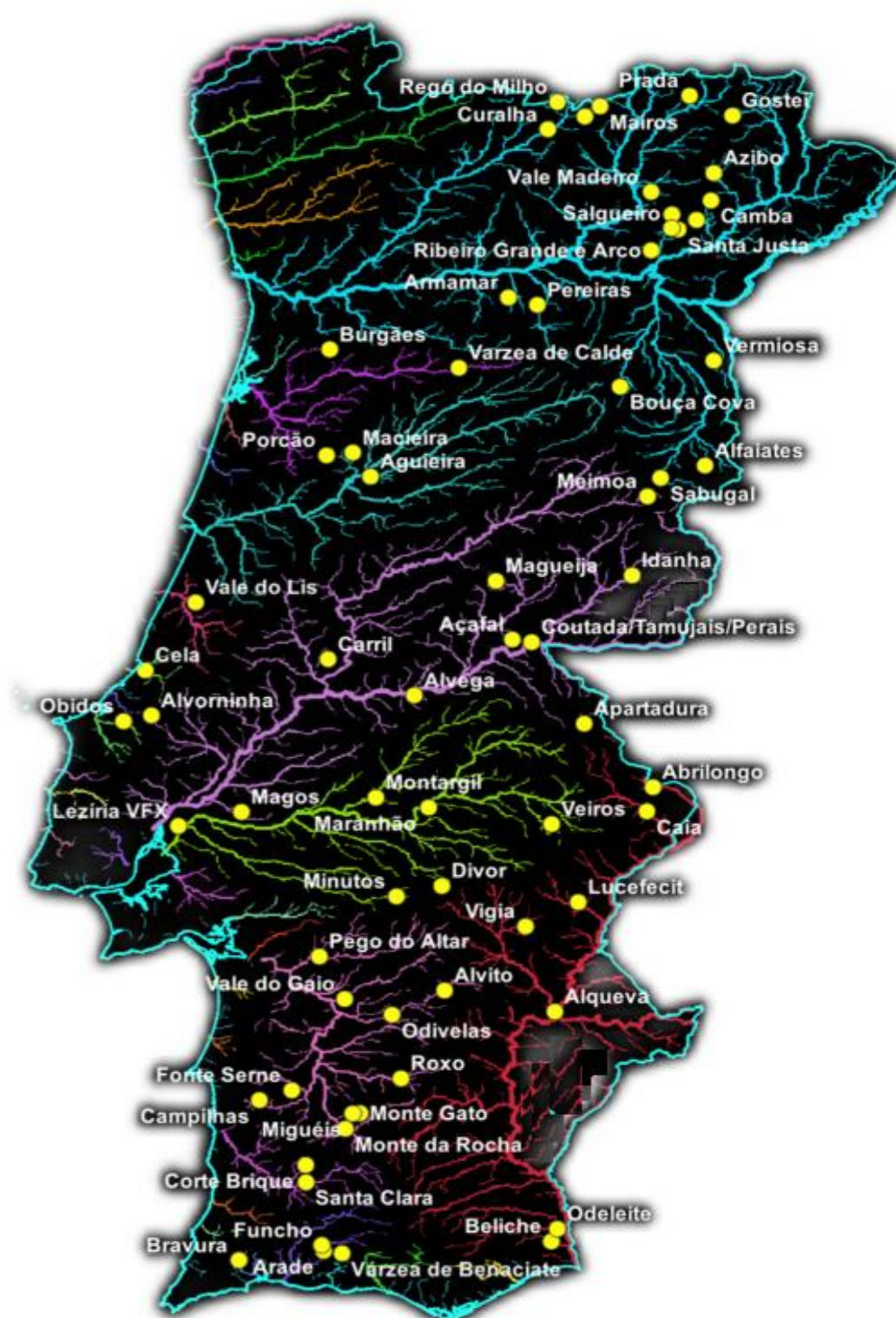
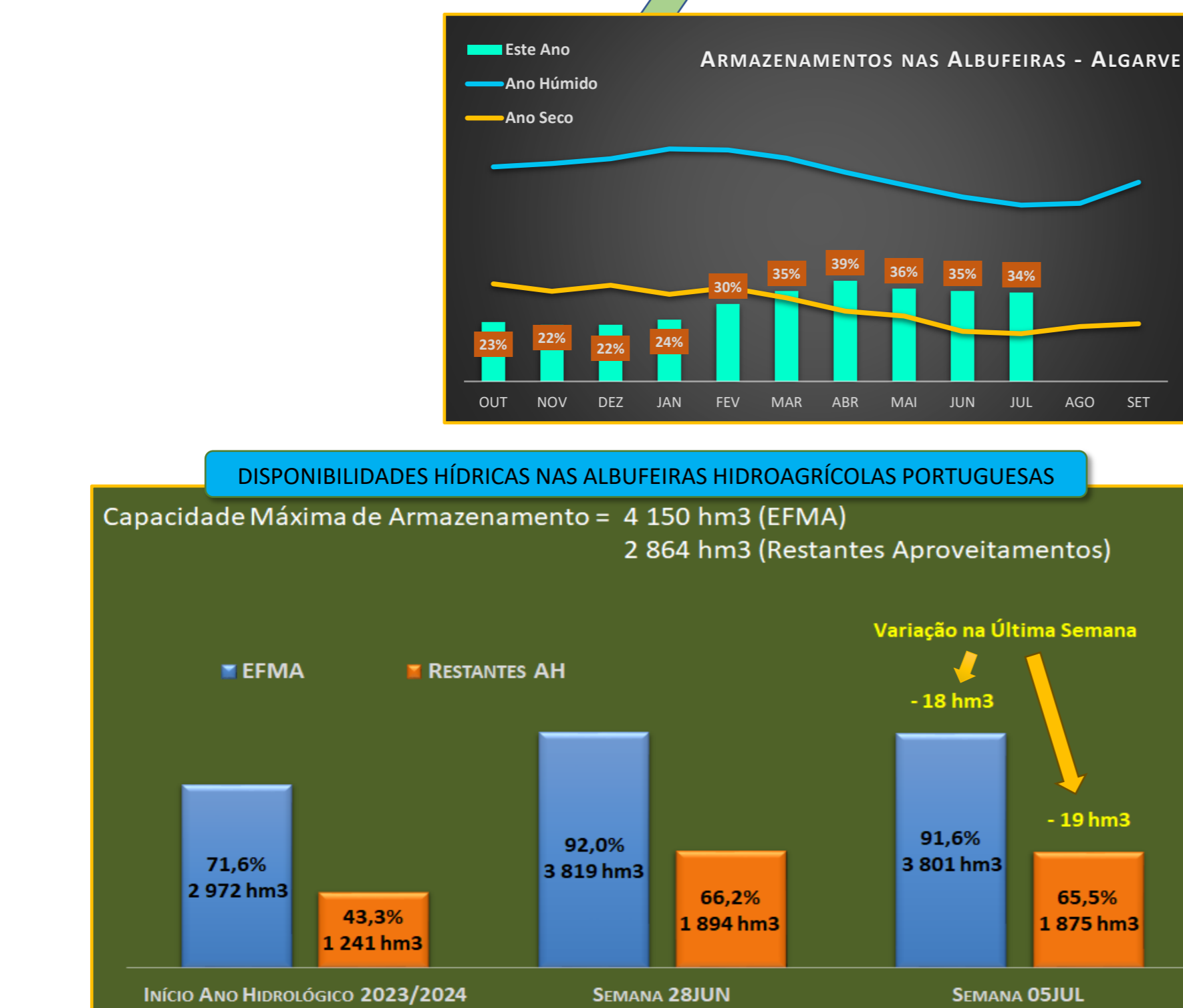
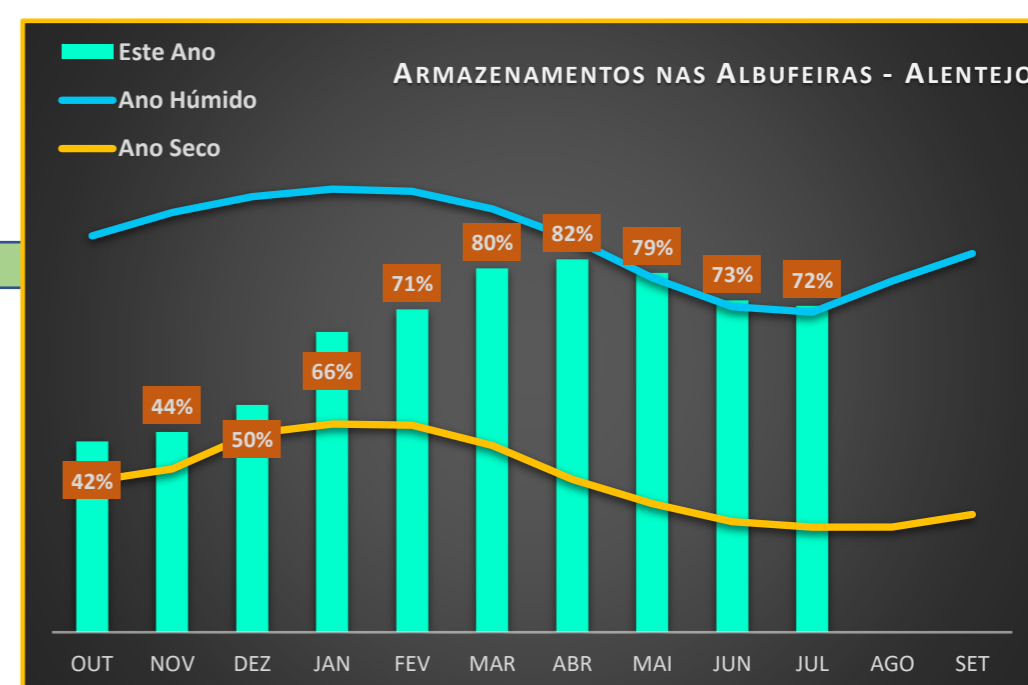
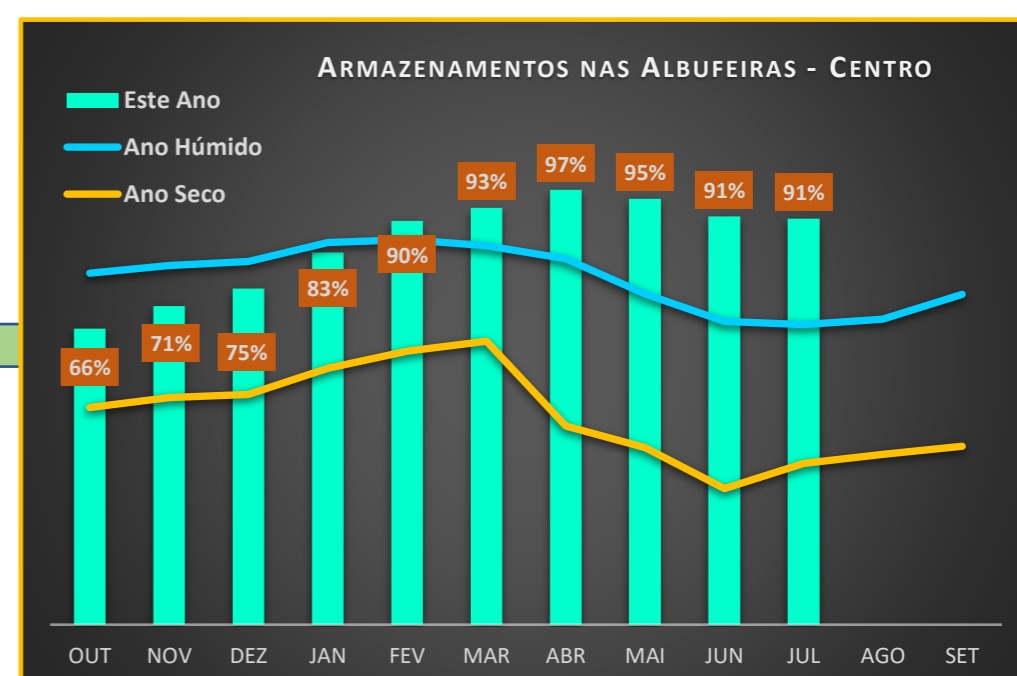
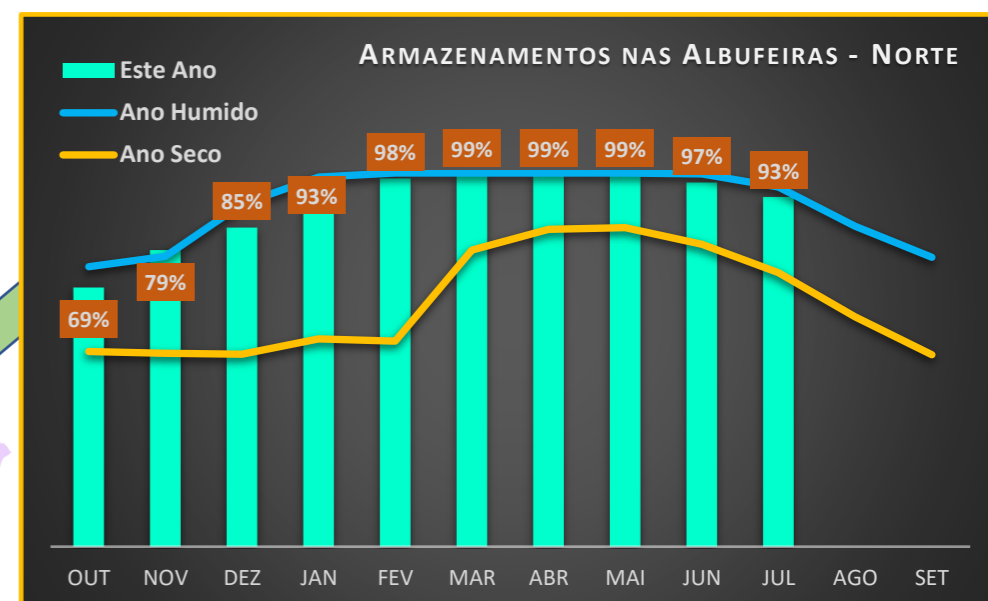
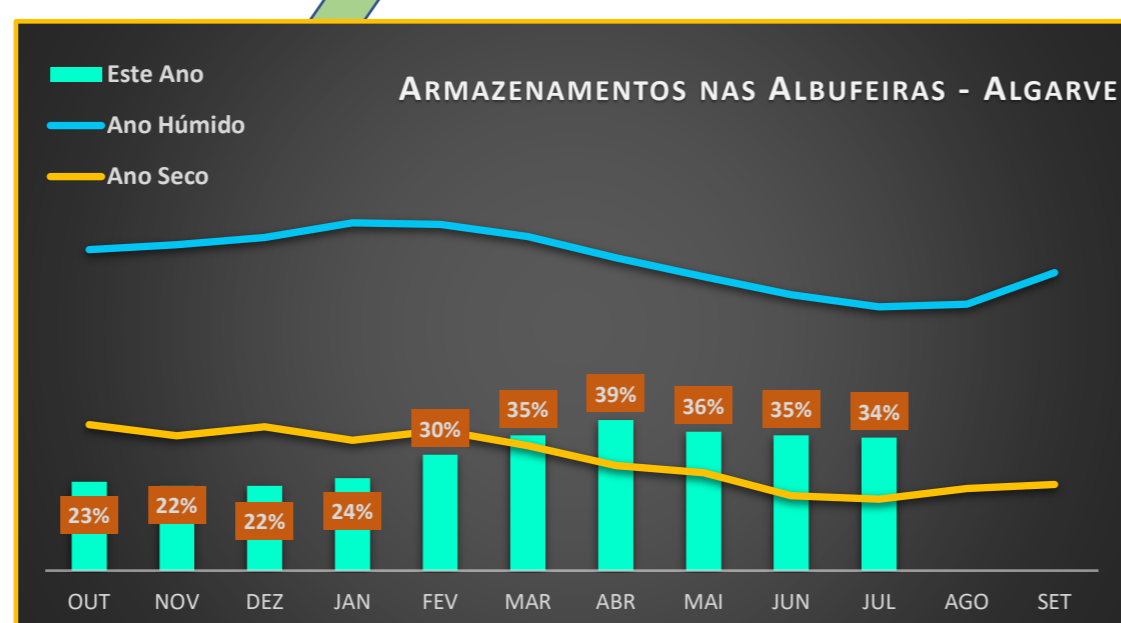
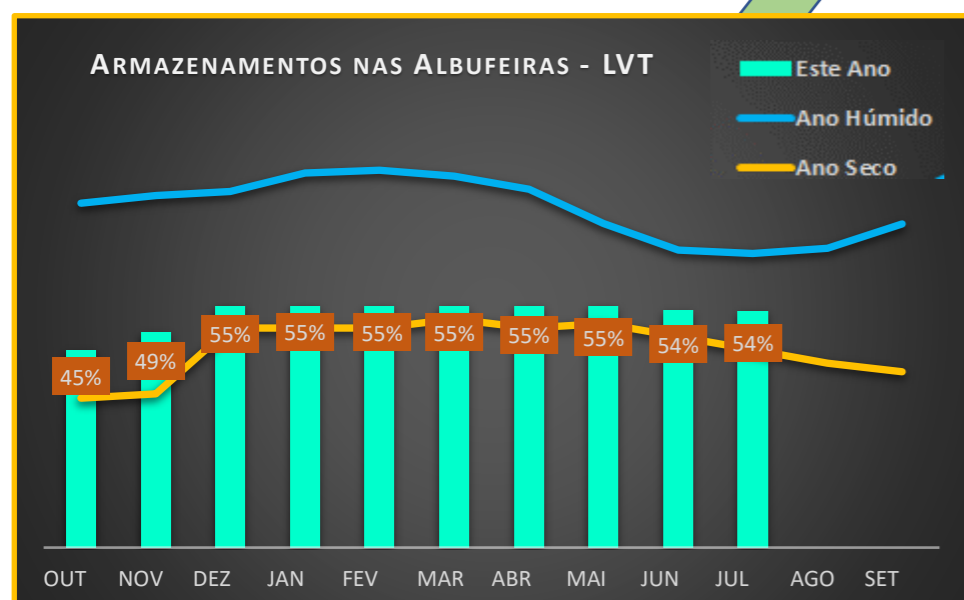
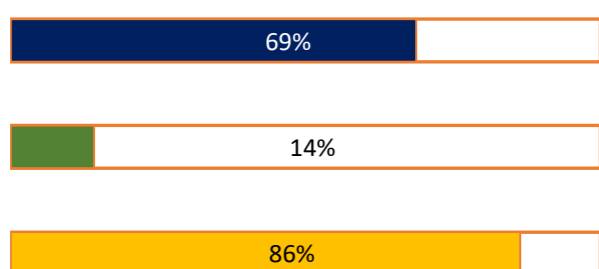
05-JUL-2024



## AGREGAÇÃO POR REGIÕES

- Disponibilidade Hídrica Atual (%)
- Execução da Campanha de Rega 2023 (%)
- Estimativa de Execução no Fim da Campanha 2024 (%)

## AGREGAÇÃO AO CONTINENTE



Nº de Origens Consideradas

Norte	Centro	LVT	Alentejo	Algarve	Total
16	15	6	24	9	70