

DISPONIBILIDADES HÍDRICAS

Origem	Bacia	Cota (m)	Volume Total na Albufeira (hm3)	Volume Utilizado (%)	Evolução Semanal
--------	-------	----------	---------------------------------	----------------------	------------------

NORTE

Estevainha	Douro	626,50	1,598	100%	NPA
Burga	Douro	329,00	1,540	100%	NPA
Santa Justa	Douro	259,00	3,480	100%	NPA
Salgueiro	Douro	222,00	1,800	100%	NPA
Ribeira Grande e Arco	Douro	187,00	5,970	100%	NPA
Vale Madeiro	Douro	290,90	1,500	99%	↓
Arcossó	Douro	537,00	4,880	100%	NPA
Rego do Milho	Douro	454,85	1,870	98%	↓
Armamar	Douro	753,60	2,790	96%	↓
Azibo	Douro	601,01	50,527	93%	↓
Gostei	Douro	931,50	0,250	100%	NPA
Prada	Douro	404,85	0,770	97%	↓
Curalha	Douro	800,00	0,370	100%	NPA
Mairos	Douro	620,43	1,090	100%	NPA
Camba	Douro	104,00	0,102	100%	NPA
Burgães	Vouga	--	--	--	--

CENTRO

Sabugal	Douro	789,50	112,455	98%	↓
Meimoa	Douro	568,20	37,486	92%	↑
Aguiéira	Mondego	123,92	406,936	96%	↓
Marechal Carmona	Tejo	253,92	68,320	87%	↓
Porcão	Vouga	104,00	0,102	100%	NPA
Vermiosa	Douro	684,66	2,104	96%	↓
Macieira	Mondego	143,62	0,944	100%	NPA
Pereiras	Vouga	481,91	0,117	98%	↓
Bouça-Cova	Douro	576,92	4,817	99%	↓
Alfaíates	Douro	801,00	0,854	100%	NPA
Açafal	Tejo	111,98	1,634	94%	↓
Coutadas/Tamujaís	Tejo	130,08	3,504	90%	↓
Calde	Vouga	547,20	0,589	100%	NPA
Maqueija	Tejo	353,50	0,134	100%	NPA
Alvega	Tejo	1	--	--	→

LISBOA E VALE TO TEJO

Alvorninha	Rib. Oeste	93,00	0,041	6%	3
Varzea Alcobaca	Rib. Oeste	1	--	--	→
Lis	Rib. Oeste	1	--	--	→
Lezíria Tejo - VF Xira	Tejo	1	--	--	→
Carril	Tejo	93,87	2,653	99%	↓
Óbidos	Rib. Oeste	29,40	3,349	59%	3

ALENTEJO

Divor	Tejo	259,01	7,073	59%	↓
Magos	Tejo	16,28	3,064	91%	↓
Maranhão	Tejo	128,69	182,190	89%	↓
Minutos	Tejo	257,00	23,820	46%	↓
Montargil	Tejo	78,39	154,776	94%	↓
Veiros	Tejo	268,25	9,231	90%	↓
Alvito	Sado	197,08	128,161	97%	↑
Campilhas	Sado	102,09	10,424	38%	↓
Fonte Serne	Sado	77,34	4,006	78%	↓
Migueis	Sado	155,75	0,868	93%	↓
Monte Gato	Sado	178,55	0,465	71%	↓
Monte de Rocha	Sado	123,45	20,815	20%	↓
Odivelas	Sado	100,61	71,180	74%	↓
Pego do Altar	Sado	50,54	78,780	84%	↓
Roxo	Sado	132,44	55,527	58%	↓
Vale do Gaio	Sado	39,12	55,050	87%	↓
Corte Brique	Mira	132,32	1,262	77%	↓
Santa Clara	Mira	110,49	197,622	41%	↓
Abrilongo	Guadiana	251,55	18,870	95%	→
Alqueva	Guadiana	150,72	3877,306	93%	↓
Lucefecit	Guadiana	181,10	8,898	87%	↓
Caia	Guadiana	232,14	177,876	88%	↓
Vigia	Guadiana	221,84	11,127	67%	↓
Apartadura	Tejo	594,54	6,778	97%	↓

ALGARVE

Beliche	Guadiana	38,71	18,105	38%	↓
Odeleite	Guadiana	38,75	58,700	45%	↓
Bravura	Odeáxere	69,23	7,500	22%	↓
Arade (Silves)	Arade	39,34	3,630	13%	↓
Funcho	Arade	87,41	23,360	49%	↓
Odelouca	Arade	86,62	69,53	44%	↓
Malhada do Peres	Rib. Algarve	62,66	0,37	79%	↓
Várzea de Benaciate	Rib. Algarve	2	--	--	→
Pessegueiro	Guadiana	238,50	0,25	84%	↓

\*Níveis de contingência:

Nível 0 - Déficit hídrico reduzido ou inexistente
Nível 1 - Déficit hídrico pouco significativo
Nível 2 - Déficit hídrico significativo (restrições)
Nível 3 - Déficit hídrico relevante (esgotamento)

● >= 80 %
● Entre 80 % e 60 %
● Entre 60 % e 30 %
● < 30 %

Notas:

- 1 Captação direta em rio ou ribeira
- 2 Captação Subterrânea
- 3 Restrições ao Enchimento - RSB

Evolução Semanal:

- NPA Pleno Armazenamento
- ↑ Subida de Nível
- Manutenção de Nível
- ↓ Descida de Nível

Observações complementares:

Perdas por evaporação baseadas em observações evaporimétricas específicas (Anuários dos Serviços Hidráulicos, DGRAH, 1979)

GESTÃO DA CAMPANHA DE REGA

Aproveitamento	Necessidade da Campanha (hm3)	Volume Útil Disponível (hm3)	Estado da Campanha	Volume Consumido e Executado (hm3)	(%)	Previsão para a Campanha 2024 (* Nível de Contingência)
----------------	-------------------------------	------------------------------	--------------------	------------------------------------	-----	---

NORTE

Alfandega da Fé	1,000	1,298	Em Curso	0,000	0%	Campanha assegurada a ● 100%
Vale da Vilarça	1,200	1,440	Em Curso	0,000	0%	Campanha assegurada a ● 100%
Vale da Vilarça	1,900	2,727	Em Curso	0,000	0%	Campanha assegurada a ● 100%
Vale da Vilarça	0,300	1,650	Em Curso	0,000	0%	Campanha assegurada a ● 100%
Vale da Vilarça	1,900	4,327	Em Curso	0,000	0%	Campanha assegurada a ● 100%
Vale Madeiro	0,900	1,413	Em Curso	0,000	0%	Campanha assegurada a ● 100%
Veiga de Chaves	3,300	4,673	Em Curso	0,000	0%	Campanha assegurada a ● 100%
Rego do Milho	0,500	1,777	Em Curso	0,004	1%	Campanha assegurada a ● 100%
Temilobos	1,300	2,707	Em Curso	0,000	0%	Campanha assegurada a ● 100%
Macedo de Cavaleiros	4,000	42,727	Em Curso	0,000	0%	Campanha assegurada a ● 100%
Gostei	2,700	7,063	Em Curso	0,000	0%	Campanha assegurada a ● 100%
Prada	0,163	0,240	Em Curso	0,000	3%	Campanha assegurada a ● 100%
Curalha	0,316	0,760	Em Curso	0,009	0%	Campanha assegurada a ● 100%
Mairos	0,260	0,360	Em Curso	0,000	0%	Campanha assegurada a ● 100%
Camba	0,750	1,060	Em Curso	0,000	0%	Campanha assegurada a ● 100%
Burgães	0,150	--	--	--	--	--

CENTRO

Cova da Beira	50,000	108,555	Em Curso	4,364	9%	Campanha assegurada a ● 100%
Cova da Beira	15,000	23,586	Em Curso	0,996	7%	Campanha assegurada a ● 100%
Baixo Mondego	114,000	199,936	Em Curso	16,371	14%	Campanha assegurada a ● 100%
Idanha	40,000	67,520	Em Curso	6,310	19%	Campanha assegurada a ● 100%
Ribeira do Porcão	0,040	0,098	Em Curso	0,000	0%	Campanha assegurada a ● 100%
Vermiosa	0,800	2,054	Em Curso	0,066	8%	Campanha assegurada a ● 100%
Ribeiras Fraga e Mortágua	0,500	0,918	Em Curso	0,000	0%	Campanha assegurada a ● 100%
Pereiras	0,020	0,113	Em Curso	0,001	6%	Campanha assegurada a ● 100%
Cerejo	3,000	4,634	Em Curso	0,004	0%	Campanha assegurada a ● 100%
Alfaíates	0,152	0,650	Em Curso	0,000	0%	Campanha assegurada a ● 100%
Açafal	0,800	1,634	Em Curso	0,092	11%	Campanha assegurada a ● 100%
Coutadas/Tamujaís	1,985	2,913	Em Curso	0,334	17%	Campanha assegurada a ● 100%
Várzea de Calde	0,150	0,134	Em Curso	0,000	0%	Campanha assegurada a ● 100%
Maqueija	0,050	0,011	Em Curso	0,000	0%	Campanha assegurada a ● 100%
Alvega	1,350	--	--	--	--	Campanha assegurada a ● --

DRAP LISBOA E VALE TO TEJO

Alvorninha	0,500	0,008	Condicionada	0,005	1%	Campanha assegurada a ● 0%
Cela	1,100	--	--	--	--	--
Vale do Lis	0,550	--	--	--	--	--
Lexíria Grande-VF Xira	62,000	--	--	--	--	--
Carril	0,231	2,303	--	0,000	0%	Campanha assegurada a ● 100%
Óbidos	1,066	3,219	Em Curso	--	--	--

ALENTEJO

Divor	2,700	7,063	Em Curso	0,996	7%	Campanha assegurada a ● 100%
Magos	2,500	2,680	Em Curso	7,064	9%	Campanha assegurada a ● 100%
Vale do Sorraia	94,010	157,690	Em Curso	0,880	24%	Campanha assegurada a ● 100%
Minutos	10,000	21,720	Em Curso	0,000	0%	Campanha assegurada a ● 100%
Vale do Sorraia	78,500	133,176	Em Curso	1,465	10%	Campanha assegurada a ● 100%
Veiros	3,700	8,121	Em Curso	0,137	7%	Campanha assegurada a ● 100%
-	--	125,661	--	--	--	--
Campilhas e Alto Sado	15,000	9,424	Em Curso	0,367	1%	Campanha assegurada a ● 73%
Campilhas e Alto Sado	2,000	2,506	Em Curso	7,615	17%	Campanha assegurada a ● 100%
Campilhas e Alto Sado	0,800	0,754	Em Curso	10,702	21%	Campanha assegurada a ● 100%
Campilhas e Alto Sado	0,600	0,409	Em Curso	10,399	35%	Campanha assegurada a ● 71%
Campilhas e Alto Sado	25,000	13,815	Em Curso	6,707	19%	Campanha assegurada a ● 57%
Odivelas	44,000	45,180	Em Curso	0,007	1%	Campanha assegurada a ● 100%
Vale do Sado	50,000	78,380	Em Curso	0,000	0%	Campanha assegurada a ● 100%
Roxo	30,000	48,727	Em Curso	0,000	0%	Campanha assegurada a ● 100%
Vale do Sado	35,000	47,050	Em Curso	0,239	1%	Campanha assegurada a ● 100%
Mira	1,000	1,087	Em Curso	8,632	22%	Campanha assegurada a ● 100%
Mira	50,000	0,000	Em Curso	1,190	20%	Campanha assegurada a ● 0%
--	--	17,870	--	--	--	--
EFMA	430,000	2877,306	Em Curso	0,000	0%	Campanha assegurada a ● 100%
Lucefecit	6,000	8,298	Em Curso	0,968	6%	Campanha assegurada a ● 100%
Caia	40,000	162,776	Em Curso	0,000	0%	Campanha assegurada a ● 100%
Vigia	8,200	9,351	Em Curso	134,705	31%	Campanha assegurada a ● 100%
Marvão-Apartadura	2,000	6,293	Em Curso	0,000	0%	Campanha assegurada a ● 100%

ALGARVE

Sotavento Algarvio	19,000	17,705	Em Curso	1,413	17%	Campanha assegurada a ● 94%
Sotavento Algarvio	35,000	45,700	Em Curso	0,000	2%	Campanha assegurada a ● 100%
Alvor	3,260	4,935	Em Curso	0,512	0%	Campanha assegurada a ● 100%
Silves Lagoa e Portimão	15,000	1,985	Em Curso	0,000	6%	Campanha assegurada a ● 20%
--	--	18,390	--	--	--	--
--	--	46,525	--	--	--	--
Malhada do Peres	0,200	0,365	Em Curso	0,000	42%	Campanha assegurada a ● 100%
Benaciate	1,000	--	--	--	--	--
Pessegueiro	0,100	0,202	Em Curso	0,000	43%	Campanha assegurada a ● 100%

# BOLETIM DE RESERVAS HÍDRICAS E REGADIO

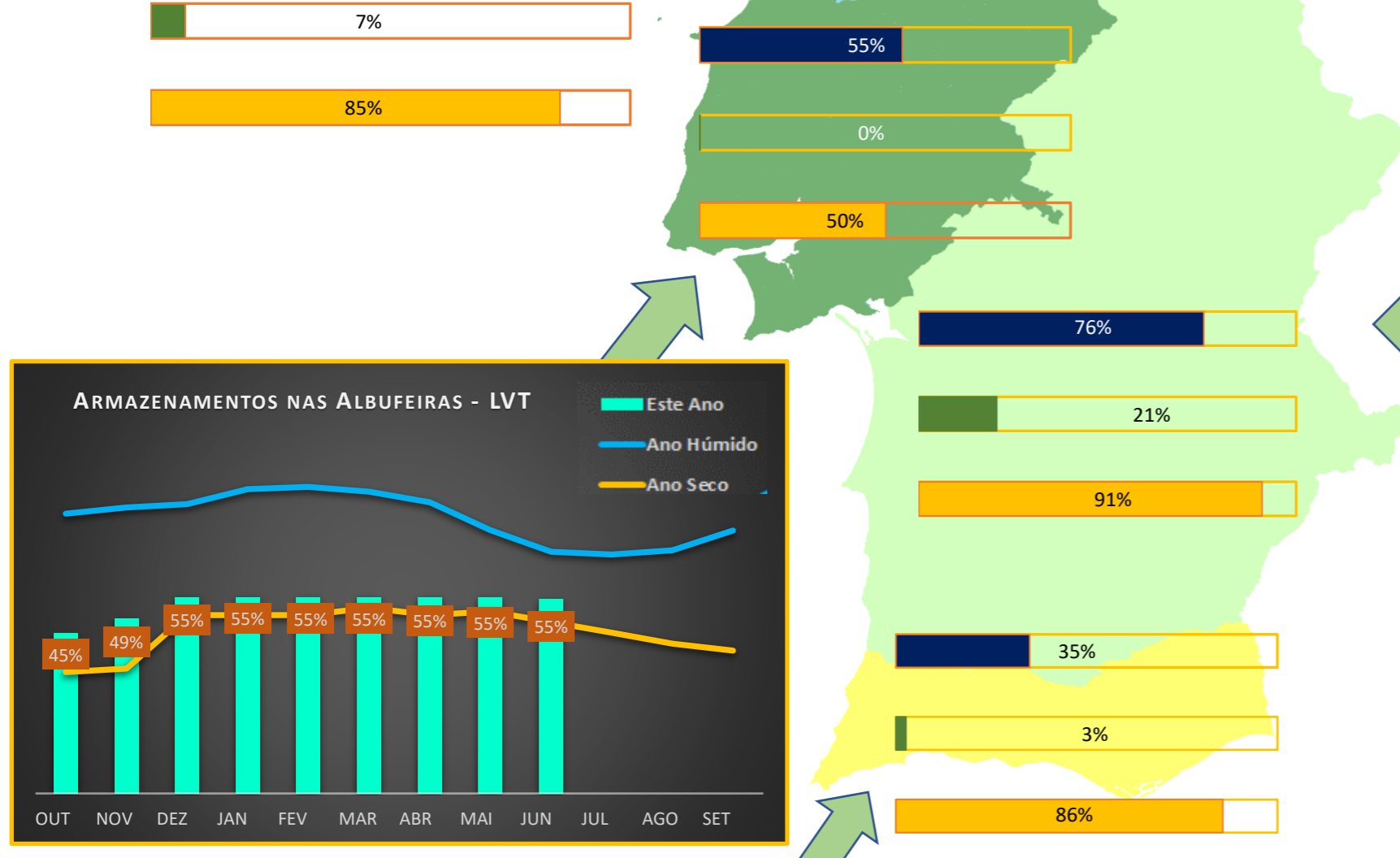
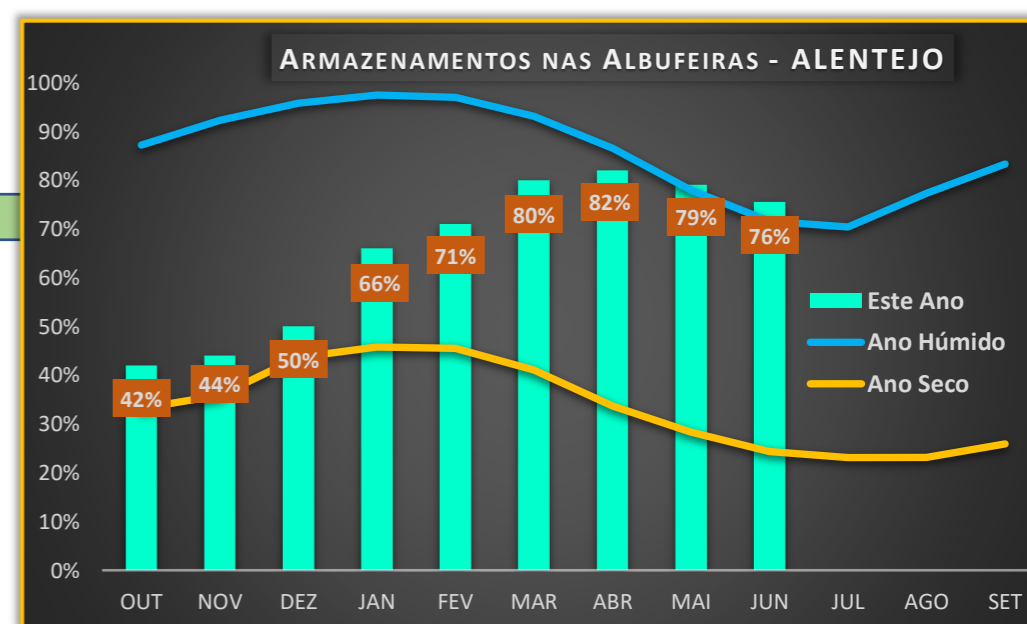
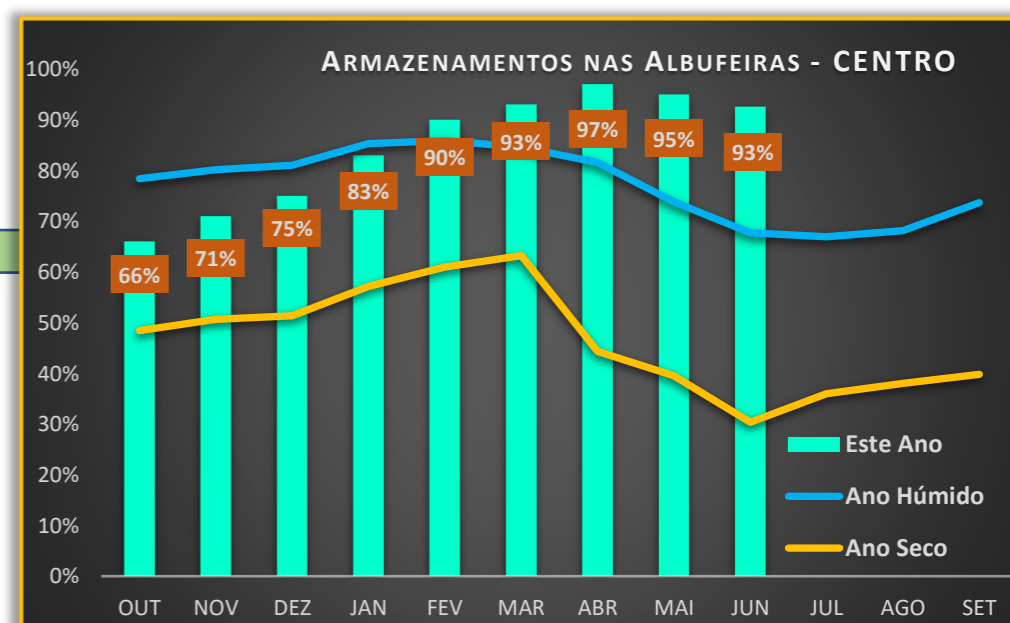
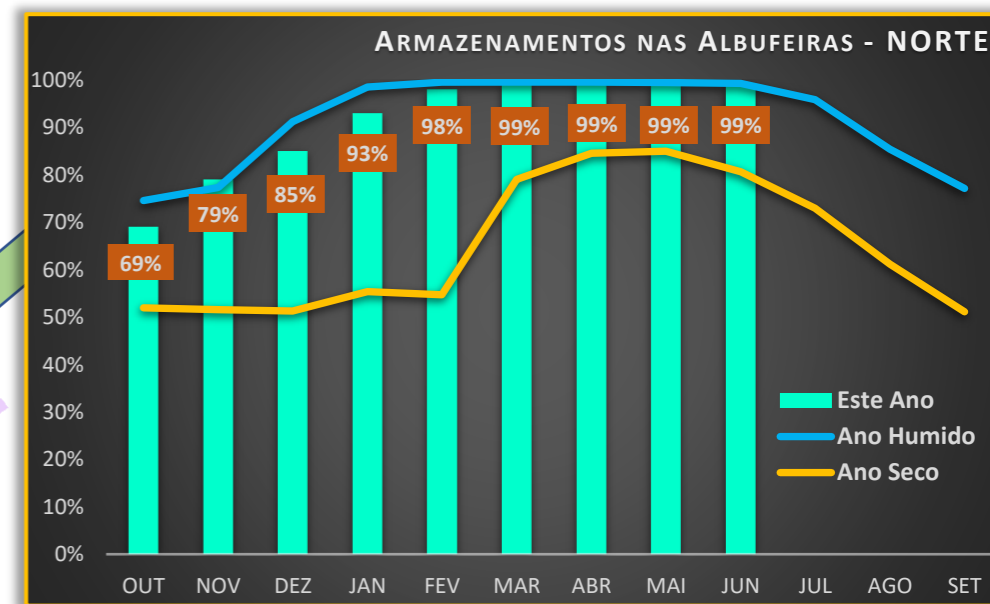
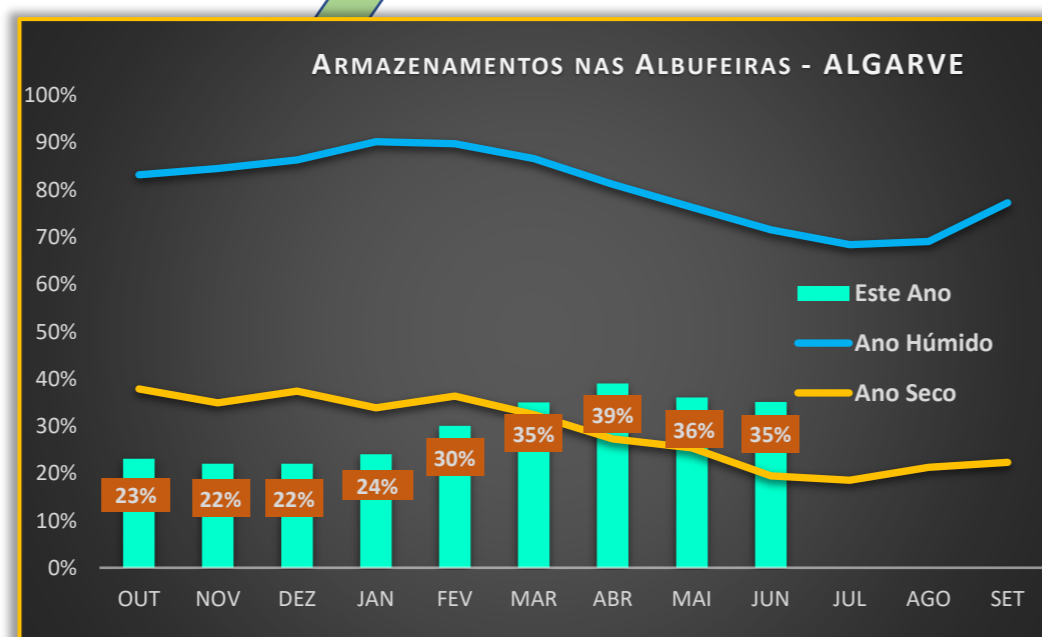
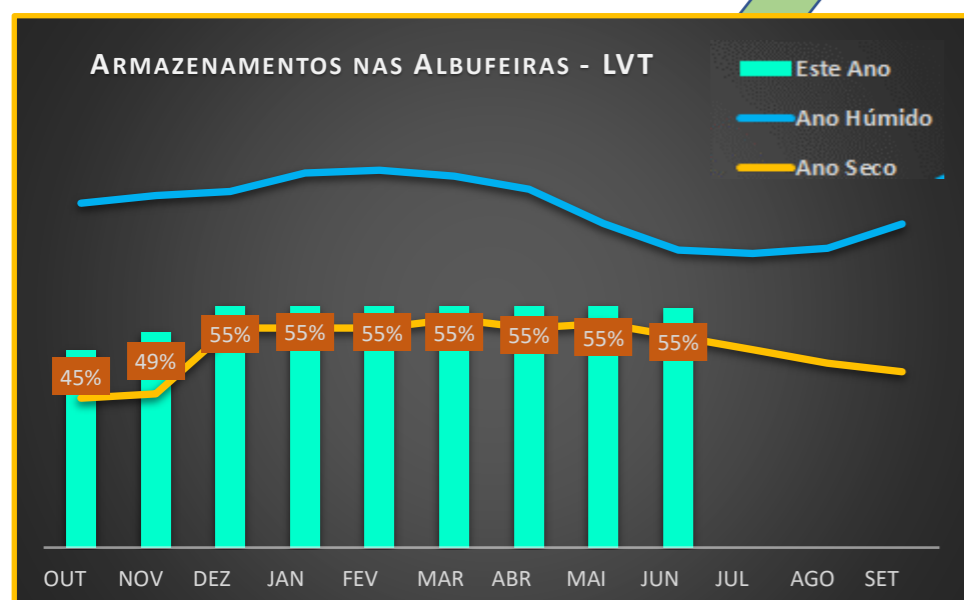
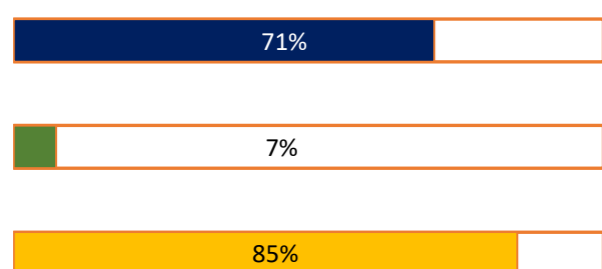
14-JUN-2024



## AGREGAÇÃO POR REGIÕES

- Disponibilidade Hídrica Atual (%)
- Execução da Campanha de Rega 2023 (%)
- Estimativa de Execução no Fim da Campanha 2024 (%)

## AGREGAÇÃO AO CONTINENTE

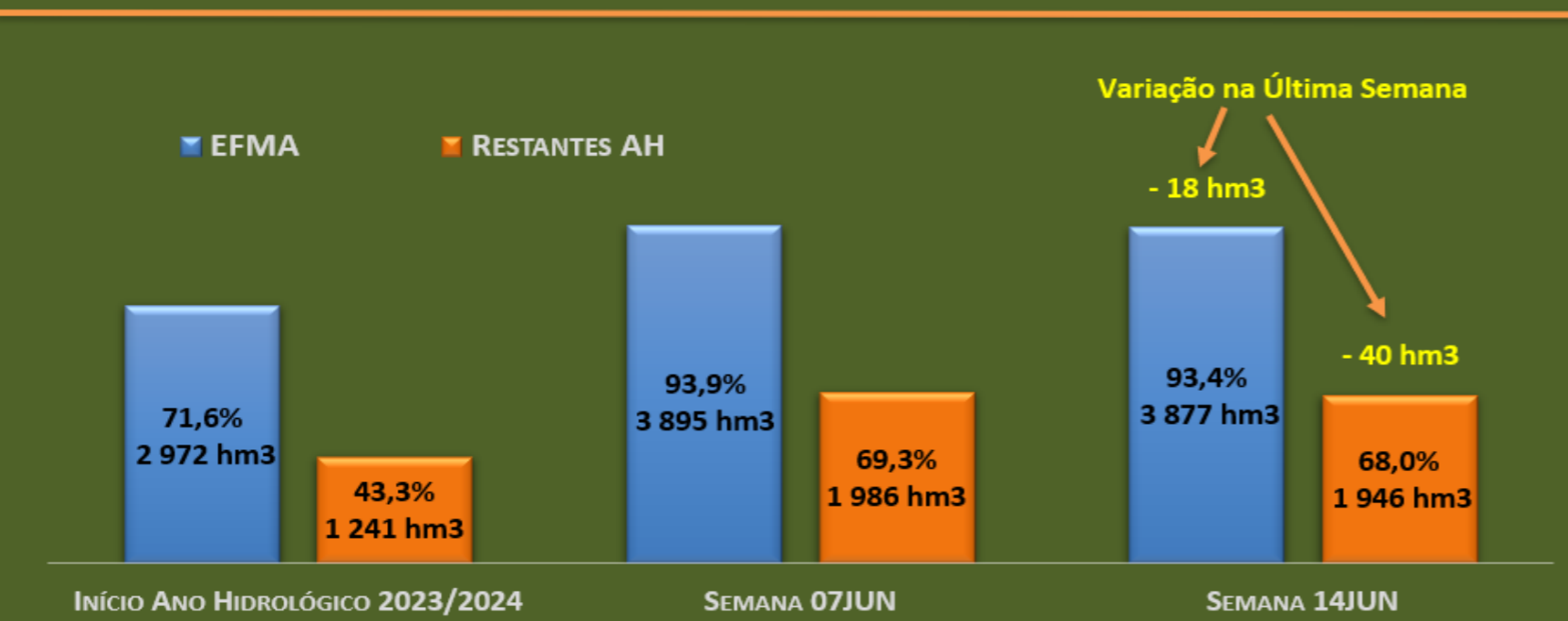


Nº de Origens Consideradas

Norte	Centro	LVT	Alentejo	Algarve	Total
16	15	6	24	9	70

## DISPONIBILIDADES HÍDRICAS NAS ALBUFEIRAS HIDROAGRÍCOLAS PORTUGUESAS

Capacidade Máxima de Armazenamento = 4 150 hm<sup>3</sup> (EFMA)  
2 864 hm<sup>3</sup> (Restantes Aproveitamentos)



Para mais informação consulte:  
<https://sir.dgadr.gov.pt/reservas>