

DISPONIBILIDADES HÍDRICAS

Origem	Bacia	Cota (m)	Volume Total na Albufeira (hm3)	Evolução Semanal (%)	Evolução Semanal
--------	-------	----------	---------------------------------	----------------------	------------------

NORTE

Estevainha	Douro	626,50	1,598	100%	NPA
Burga	Douro	329,00	1,540	100%	NPA
Santa Justa	Douro	259,00	3,480	100%	NPA
Salgueiro	Douro	222,00	1,800	100%	NPA
Ribeira Grande e Arco	Douro	187,00	5,970	100%	NPA
Vale Madeiro	Douro	291,00	1,500	100%	NPA
Arcossó	Douro	537,00	4,410	100%	NPA
Rego do Milho	Douro	455,00	1,840	100%	NPA
Armamar	Douro	753,00	2,020	90%	↑
Azibo	Douro	601,23	51,420	94%	→
Gostei	Douro	931,50	0,250	100%	NPA
Prada	Douro	405,00	0,790	100%	NPA
Curalha	Douro	800,00	0,370	100%	NPA
Mairos	Douro	620,43	1,090	100%	NPA
Camba	Douro	104,00	0,102	100%	NPA
Burgães	Vouga	--	--	--	--

CENTRO

Sabugal	Douro	788,65	107,051	94%	↑
Meimoa	Douro	566,15	33,223	81%	↓
Agueira	Mondego	120,27	343,029	81%	↑
Marechal Carmona	Tejo	255,18	76,116	97%	↓
Porcão	Vouga	104,00	0,102	100%	NPA
Vermiosa	Douro	684,80	2,200	100%	NPA
Macieira	Mondego	143,66	0,946	100%	NPA
Pereiras	Vouga	482,02	0,120	100%	NPA
Bouça-Cova	Douro	577,00	4,887	100%	NPA
Alfaiates	Douro	801,00	0,854	100%	NPA
Açafal	Tejo	112,60	1,750	100%	NPA
Coutadas/Tamujais	Tejo	130,82	3,816	98%	↑
Calde	Vouga	547,20	0,589	100%	NPA
Maqueija	Tejo	353,50	0,134	100%	NPA
Alvega	Tejo	1	--	--	→

LISBOA E VALE TO TEJO

Alvorninha	Rib. Oeste	93,00	0,041	6%	3
Varzea Alcobaça	Rib. Oeste	1	--	--	→
Lis	Rib. Oeste	1	--	--	→
Lezíria Tejo - VF Xira	Tejo	1	--	--	→
Carril	Tejo	94,00	2,695	100%	NPA
Óbidos	Rib. Oeste	29,40	3,349	59%	3

ALENTEJO

Divor	Tejo	258,25	5,885	49%	↑
Magos	Tejo	16,72	3,380	100%	NPA
Maranhão	Tejo	129,63	198,720	97%	↓
Minutos	Tejo	256,00	19,700	38%	→
Montargil	Tejo	80,00	164,371	100%	NPA
Veiros	Tejo	269,00	10,249	100%	NPA
Alvito	Sado	193,76	88,726	67%	↓
Campilhas	Sado	98,93	5,628	21%	↑
Fonte Serne	Sado	76,73	3,497	68%	↑
Migueis	Sado	156,00	0,938	100%	NPA
Monte Gafo	Sado	178,28	0,423	65%	↑
Monte de Rocha	Sado	119,63	12,371	12%	↑
Odivelas	Sado	98,56	60,105	63%	↑
Pego do Altar	Sado	51,69	88,210	94%	↓
Roxo	Sado	131,95	50,990	53%	↑
Vale do Gaio	Sado	37,67	47,765	76%	↑
Corte Brigue	Mira	127,13	0,647	40%	↑
Santa Clara	Mira	106,78	162,231	33%	↑
Abrilongo	Guadiana	252,00	19,900	100%	NPA
Alqueva	Guadiana	149,91	3715,524	90%	↑
Lucefecit	Guadiana	182,00	10,225	100%	NPA
Caia	Guadiana	232,42	183,207	90%	↓
Vigia	Guadiana	219,89	8,144	49%	↑
Apartadura	Tejo	595,01	6,994	100%	NPA

ALGARVE

Beliche	Guadiana	37,90	16,953	35%	↑
Odeleite	Guadiana	37,92	55,164	42%	↑
Bravura	Odeóxere	65,60	4,313	12%	↑
Arade (Silves)	Arade	41,00	4,645	16%	↑
Funcho	Arade	85,15	18,930	40%	↓
Odelouca	Arade	80,84	50,78	32%	↑
Malhada do Peres	Rib. Algarve	63,81	0,46	100%	NPA
Várzea de Benaciate	Rib. Algarve	2	--	--	→
Pessegueiro	Guadiana	239,00	0,30	100%	NPA

\*Níveis de contingência:

Nível 0 - Déficit hídrico reduzido ou inexistente	● >= 80 %
Nível 1 - Déficit hídrico pouco significativo	● Entre 80 % e 60 %
Nível 2 - Déficit hídrico significativo (restrições)	● Entre 60 % e 30 %
Nível 3 - Déficit hídrico relevante (esgotamento)	● < 30 %

Notas:

- 1 Captação direta em rio ou ribeira
- 2 Captação Subterrânea
- 3 Restrições ao Enchimento - RSB

Evolução Semanal:

- NPA Pleno Armazenamento
- ↑ Subida de Nível
- Manutenção de Nível
- ↓ Descida de Nível

Observações complementares:

Perdas por evaporação baseadas em observações evaporimétricas específicas (Anuários dos Serviços Hidráulicos, DGRAH, 1979)

GESTÃO DA CAMPANHA DE REGA

Aproveitamento	Necessidade da Campanha (hm3)	Volume Útil na Disponível (hm3)	Estado da Campanha	Volume Consumido e Executado (hm3) (%)	Previsão para a Campanha 2024 (* Nível de Contingência)
----------------	-------------------------------	---------------------------------	--------------------	--	---

NORTE

Alfandega da Fé	1,000	1,298	Terminada	-- --	Campanha assegurada a ● 100%
Vale da Vilariaça	1,200	1,440	Terminada	-- --	Campanha assegurada a ● 100%
Vale da Vilariaça	1,900	2,727	Terminada	-- --	Campanha assegurada a ● 100%
Vale da Vilariaça	0,300	1,650	Terminada	-- --	Campanha assegurada a ● 100%
Vale da Vilariaça	1,900	4,327	Terminada	-- --	Campanha assegurada a ● 100%
Vale Madeiro	0,900	1,413	Terminada	-- --	Campanha assegurada a ● 100%
Veiga de Chaves	3,300	4,203	Terminada	-- --	Campanha assegurada a ● 100%
Rego do Milho	0,500	1,747	Terminada	-- --	Campanha assegurada a ● 100%
Temilobos	1,300	1,937	Terminada	-- --	Campanha assegurada a ● 100%
Macedo de Cavaleiros	4,000	43,620	Terminada	-- --	Campanha assegurada a ● 100%
Gostei	2,700	5,875	Terminada	-- --	Campanha assegurada a ● 100%
Prada	0,163	0,240	Terminada	-- --	Campanha assegurada a ● 100%
Curalha	0,316	0,780	Terminada	-- --	Campanha assegurada a ● 100%
Mairos	0,260	0,360	Terminada	-- --	Campanha assegurada a ● 100%
Camba	0,750	1,060	Terminada	-- --	Campanha assegurada a ● 100%
Burgães	0,150	--	--	-- --	-- --

CENTRO

Cova da Beira	50,000	103,151	Terminada	-- --	Campanha assegurada a ● 100%
Cova da Beira	15,000	19,323	Terminada	-- --	Campanha assegurada a ● 100%
Baixo Mondego	114,000	136,029	Terminada	-- --	Campanha assegurada a ● 100%
Idanha	40,000	75,316	Terminada	-- --	Campanha assegurada a ● 100%
Ribeira do Porcão	0,040	0,098	Terminada	-- --	Campanha assegurada a ● 100%
Vermiosa	0,800	2,150	Terminada	-- --	Campanha assegurada a ● 100%
Ribeiras Fraga e Morfágua	0,500	0,920	Terminada	-- --	Campanha assegurada a ● 100%
Pereiras	0,020	0,116	Terminada	-- --	Campanha assegurada a ● 100%
Cerejo	3,000	4,704	Terminada	-- --	Campanha assegurada a ● 100%
Alfaiates	0,152	0,650	Terminada	-- --	Campanha assegurada a ● 100%
Açafal	0,800	1,750	Terminada	-- --	Campanha assegurada a ● 100%
Coutadas/Tamujais	1,985	3,225	Terminada	-- --	Campanha assegurada a ● 100%
Várzea de Calde	0,150	0,134	Terminada	-- --	Campanha assegurada a ● 100%
Maqueija	0,050	0,011	Terminada	-- --	Campanha assegurada a ● 100%
Alvega	1,350	--	Terminada	-- --	Campanha assegurada a ● 100%

DRAP LISBOA E VALE TO TEJO

Alvorninha	0,500	0,008	Terminada	-- --	Campanha assegurada a ● 0%
Cela	1,100	--	Terminada	-- --	Campanha assegurada a ● 100%
Vale do Lis	0,550	--	Terminada	-- --	Campanha assegurada a ● 100%
Lexíria Grande-VF Xira	62,000	--	Terminada	-- --	Campanha assegurada a ● 100%
Carril	0,231	2,345	Terminada	-- --	Campanha assegurada a ● 100%
Óbidos	1,066	3,219	Terminada	-- --	Campanha assegurada a ● 100%

ALENTEJO

Divor	2,700	5,875	Terminada	-- --	Campanha assegurada a ● 100%
Magos	2,500	2,996	Terminada	-- --	Campanha assegurada a ● 100%
Vale do Sorraia	94,010	174,220	Terminada	-- --	Campanha assegurada a ● 100%
Minutos	10,000	17,600	Terminada	-- --	Campanha assegurada a ● 100%
Vale do Sorraia	78,500	142,771	Terminada	-- --	Campanha assegurada a ● 100%
Veiros	3,700	9,139	Terminada	-- --	Campanha assegurada a ● 100%
-	--	86,226	--	-- --	--
Campilhas e Alto Sado	15,000	4,628	Terminada	-- --	Campanha assegurada a ● 25%
Campilhas e Alto Sado	2,000	1,997	Terminada	-- --	Campanha assegurada a ● 92%
Campilhas e Alto Sado	0,800	0,824	Terminada	-- --	Campanha assegurada a ● 99%
Campilhas e Alto Sado	0,600	0,367	Terminada	-- --	Campanha assegurada a ● 58%
Campilhas e Alto Sado	25,000	5,371	Terminada	-- --	Campanha assegurada a ● 4%
Odivelas	44,000	34,105	Terminada	-- --	Campanha assegurada a ● 100%
Vale do Sado	50,000	87,810	Terminada	-- --	Campanha assegurada a ● 100%
Roxo	30,000	44,190	Terminada	-- --	Campanha assegurada a ● 100%
Vale do Sado	35,000	39,765	Terminada	-- --	Campanha assegurada a ● 100%
Mira	1,000	0,472	Terminada	-- --	Campanha assegurada a ● 42%
Mira	50,000	0,000	Terminada	-- --	Campanha assegurada a ● 0%
--	--	18,900	--	-- --	--
EFMA	430,000	2715,524	Terminada	-- --	Campanha assegurada a ● 100%
Lucefecit	6,000	9,625	Terminada	-- --	Campanha assegurada a ● 100%
Caia	40,000	168,107	Terminada	-- --	Campanha assegurada a ● 100%
Vigia	8,200	6,368	Terminada	-- --	Campanha assegurada a ● 66%
Marvão-Apartadura	2,000	6,509	Terminada	-- --	Campanha assegurada a ● 100%

ALGARVE

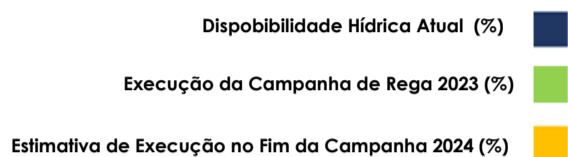
Sotavento Algarvio	19,000	16,553	Terminada	-- --	Campanha assegurada a ● 42%
Sotavento Algarvio	35,000	42,164	Terminada	-- --	Campanha assegurada a ● 54%
Alvor	3,260	1,748	Terminada	-- --	Campanha assegurada a ● 0%
Silves Lagoa e Portimão	15,000	3,000	Terminada	-- --	Campanha assegurada a ● 98%
--	--	13,960	--	-- --	--
--	--	27,780	--	-- --	--
Malhada do Peres	0,200	0,460	Terminada	-- --	Campanha assegurada a ● 100%
Benaciate	1,000	--	Terminada	-- --	Campanha assegurada a ● 100%
Pessegueiro	0,100	0,249	Terminada	-- --	Campanha assegurada a ● 100%

# BOLETIM DE RESERVAS HÍDRICAS E REGADIO

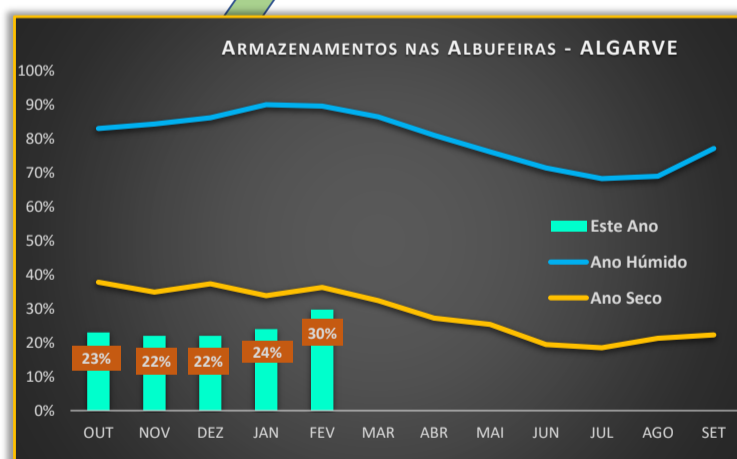
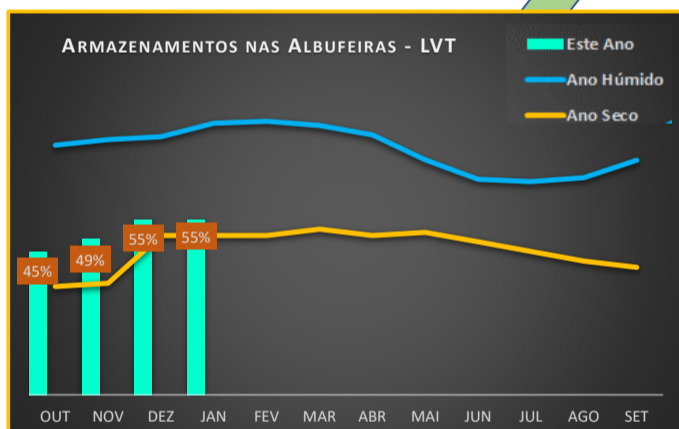
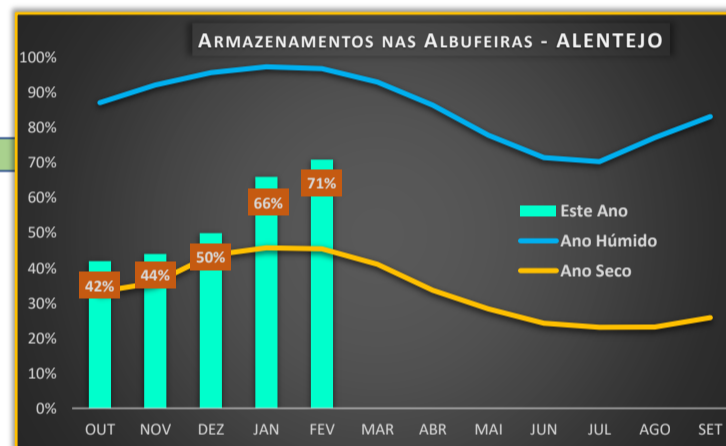
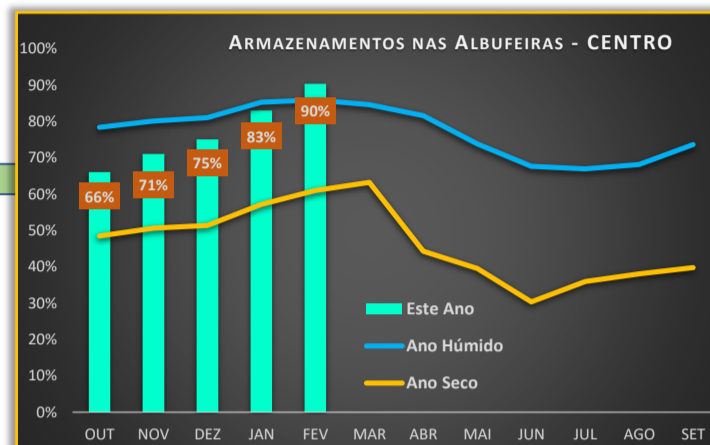
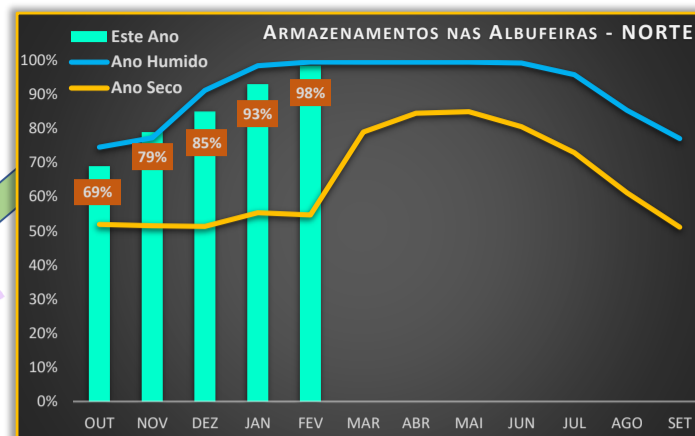
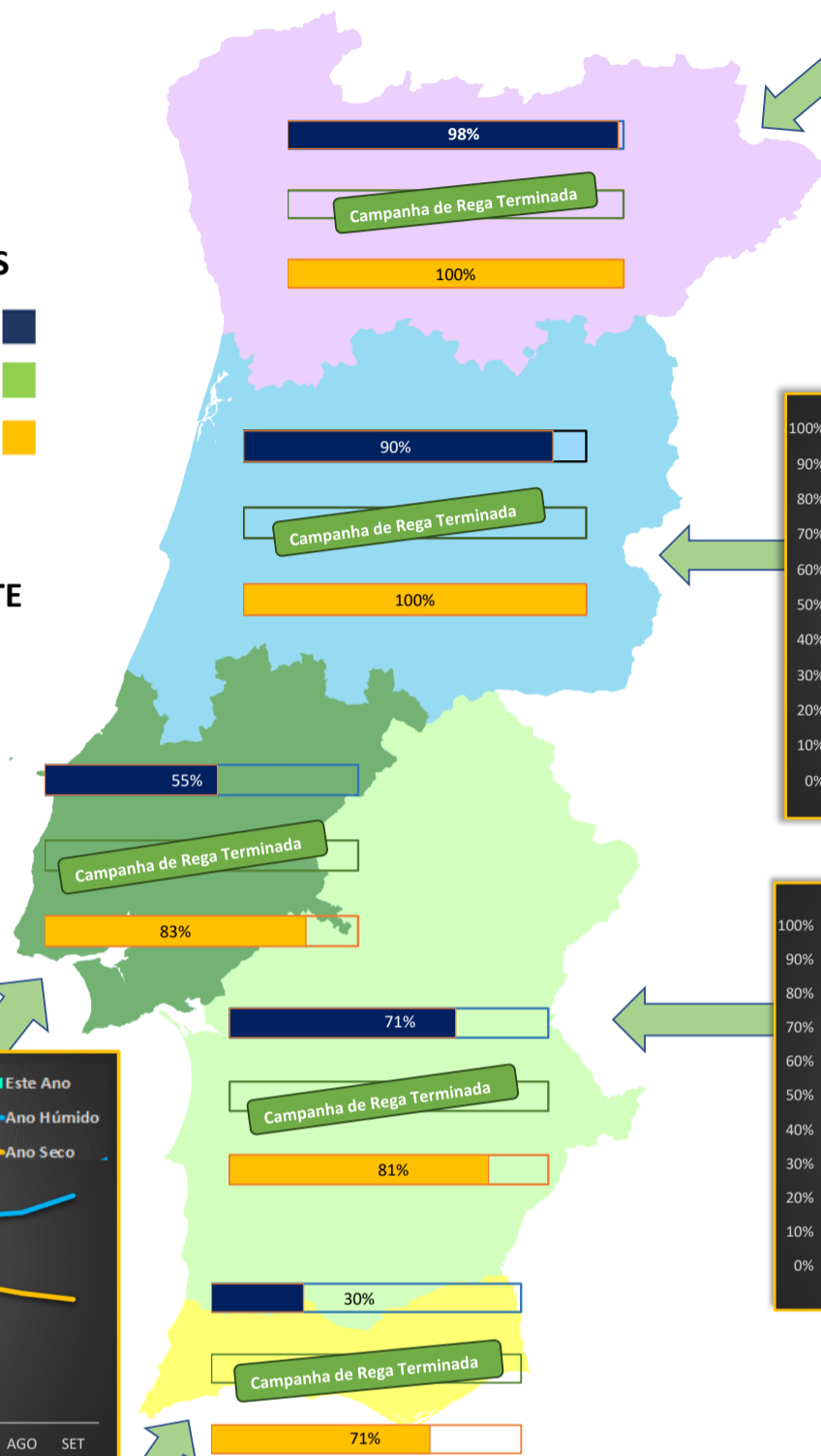
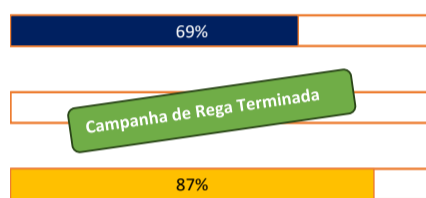
23-FEV-2024



## AGREGAÇÃO POR DRAPS

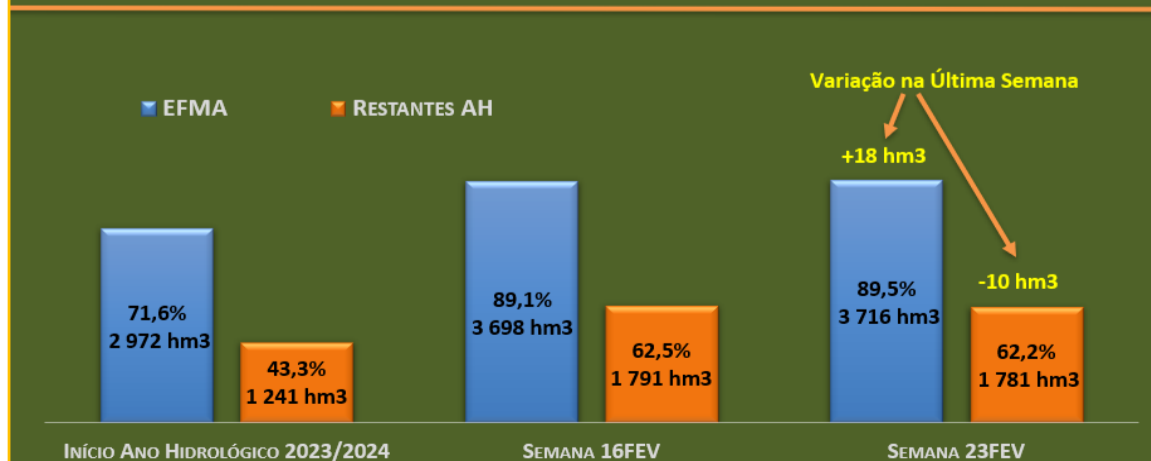


## AGREGAÇÃO AO CONTINENTE



## DISPONIBILIDADES HÍDRICAS NAS ALBUFEIRAS HIDROAGRÍCOLAS PORTUGUESAS

Capacidade Máxima de Armazenamento = 4 150 hm<sup>3</sup> (EFMA)  
2 864 hm<sup>3</sup> (Restantes Aproveitamentos)



Nº de Origens Consideradas

Norte	Centro	LVT	Alentejo	Algarve	Total
16	15	6	24	9	70