

DISPONIBILIDADES HÍDRICAS

Origem	Bacia	Cota (m)	Volume Total na Albufeira (hm3)	Volume Utilizado (%)	Evolução Semanal
--------	-------	----------	---------------------------------	----------------------	------------------

NORTE

Estevainha	Douro	623,90	1,085	68%	→
Burga	Douro	322,75	0,680	44%	→
Santa Justa	Douro	254,80	2,410	69%	→
Salgueiro	Douro	221,50	1,710	95%	→
Ribeira Grande e Arco	Douro	183,10	3,970	66%	→
Vale Madeiro	Douro	286,10	0,860	57%	↑
Arcossó	Douro	526,60	1,880	39%	↑
Rego do Milho	Douro	452,05	1,390	73%	↑
Armamar	Douro	748,90	1,540	53%	↑
Azibo	Douro	599,40	44,561	82%	→
Gostei	Douro	753,70	0,840	62%	↑
Prada	Douro	931,50	0,250	100%	NPA
Curalha	Douro	403,60	0,570	72%	↑
Mairos	Douro	797,60	0,230	62%	↑
Camba	Douro	617,85	0,850	78%	↑
Burgães	Vouga	--	--	--	--

CENTRO

Sabugal	Douro	786,20	92,278	80%	↑
Meimoa	Douro	566,05	33,023	81%	→
Agueira	Mondego	119,82	333,280	79%	↑
Marechal Carmona	Tejo	250,70	50,100	64%	↑
Porcão	Vouga	104,04	0,102	100%	DSC
Vermiosa	Douro	683,80	1,572	71%	↑
Macieira	Mondego	143,63	0,946	100%	DSC
Pereiras	Vouga	482,03	0,120	100%	DSC
Bouça-Cova	Douro	574,68	3,477	71%	↑
Alfaiates	Douro	801,01	0,854	100%	DSC
Açafal	Tejo	112,61	1,746	100%	DSC
Coutadas/Tamujaís	Tejo	126,02	2,052	53%	↓
Calde	Vouga	547,24	0,589	100%	DSC
Maqueija	Tejo	353,55	0,134	100%	DSC
Alvega	Tejo	1	--	--	--

LISBOA E VALE TO TEJO

Alvorninha	Rib. Oeste	98,60	0,250	36%	3
Varzea Alcobaça	Rib. Oeste	1	--	--	--
Lis	Rib. Oeste	1	--	--	--
Lezíria Tejo - VF Xira	Tejo	1	--	--	--
Carril	Tejo	93,83	2,642	98%	→
Óbidos	Rib. Oeste	29,40	3,350	59%	3

ALENTEJO

Divor	Tejo	259,74	8,397	71%	→
Magos	Tejo	16,72	3,384	100%	NPA
Maranhão	Tejo	124,64	124,316	61%	↑
Minutos	Tejo	257,60	24,540	47%	→
Montargil	Tejo	76,86	118,538	72%	↑
Veiros	Tejo	265,92	6,610	64%	↑
Alvito	Sado	195,00	102,635	77%	↓
Campilhas	Sado	101,31	9,047	33%	↑
Fonte Serne	Sado	76,66	3,445	67%	↑
Migueis	Sado	154,42	0,526	56%	↑
Monte Gato	Sado	178,50	0,458	70%	↑
Monte de Rocha	Sado	124,32	23,228	23%	→
Odivelas	Sado	98,97	62,940	66%	↑
Pego do Altar	Sado	46,19	50,008	53%	↑
Roxo	Sado	129,31	31,704	33%	↓
Vale do Gaio	Sado	34,64	34,630	55%	↑
Corte Brique	Mira	133,72	1,480	91%	→
Santa Clara	Mira	115,94	259,762	54%	↓
Abrilongo	Guadiana	248,95	12,360	62%	→
Alqueva	Guadiana	148,87	3507,805	85%	↑
Lucefecit	Guadiana	178,87	5,666	55%	→
Caia	Guadiana	230,25	146,930	64%	→
Vigia	Guadiana	218,14	5,596	33%	↓
Apartadura	Tejo	591,63	5,502	79%	↑

ALGARVE

Belche	Guadiana	46,38	32,493	68%	↓
Odeleite	Guadiana	46,41	97,878	75%	↓
Bravura	Odióxere	75,67	15,971	46%	↑
Arade (Silves)	Arade	53,43	16,660	59%	↓
Funcho	Arade	93,05	37,870	79%	↑
Odelouca	Arade	96,59	118,95	76%	↓
Malhada do Peres	Rib. Algarve	4	--	--	--
Várzea de Benaciate	Rib. Algarve	2	--	--	--
Pessegueiro	Guadiana	4	--	--	--

GESTÃO DA CAMPANHA DE REGA

Aproveitamento	Necessidade da Campanha (hm3)	Volume Útil Disponível (hm3)	Estado da Campanha	Volume Consumido e Executado (hm3) (%)	Previsão para a Campanha 2026 (* Nível de Configuração)
----------------	-------------------------------	------------------------------	--------------------	--	---

NORTE

Alfandega da Fé	1,000	0,785	Terminada	-- --	Campanha assegurada a 78%
Vale da Vilariaça	1,200	0,580	Terminada	-- --	Campanha assegurada a 48%
Vale da Vilariaça	1,900	1,657	Terminada	-- --	Campanha assegurada a 87%
Vale da Vilariaça	0,300	1,560	Terminada	-- --	Campanha assegurada a 100%
Vale da Vilariaça	1,900	2,327	Terminada	-- --	Campanha assegurada a 100%
Vale Madeiro	0,900	0,773	Terminada	-- --	Campanha assegurada a 86%
Veiga de Chaves	3,300	1,673	Terminada	-- --	Campanha assegurada a 51%
Rego do Milho	0,500	1,297	Terminada	-- --	Campanha assegurada a 100%
Temilobos	1,300	1,457	Terminada	-- --	Campanha assegurada a 100%
Macedo de Cavaleiros	4,000	36,761	Terminada	-- --	Campanha assegurada a 100%
Gostei	2,700	8,387	Terminada	-- --	Campanha assegurada a 100%
Prada	0,163	0,240	Terminada	-- --	Campanha assegurada a 100%
Curalha	0,316	0,560	Terminada	-- --	Campanha assegurada a 100%
Mairos	0,260	0,220	Terminada	-- --	Campanha assegurada a 85%
Camba	0,750	0,820	Terminada	-- --	Campanha assegurada a 100%
Burgães	0,150	--	--	-- --	--

CENTRO

Cova da Beira	50,000	88,378	Terminada	-- --	Campanha assegurada a 100%
Cova da Beira	15,000	19,123	Terminada	-- --	Campanha assegurada a 100%
Agua Mondego	114,000	126,280	Terminada	-- --	Campanha assegurada a 100%
Idanha	40,000	49,300	Terminada	-- --	Campanha assegurada a 100%
Ribeira do Porcão	0,040	0,098	Terminada	-- --	Campanha assegurada a 100%
Vermiosa	0,800	1,522	Terminada	-- --	Campanha assegurada a 100%
Ribeiras Fraga e Mortágua	0,500	0,920	Terminada	-- --	Campanha assegurada a 100%
Pereiras	0,070	0,116	Terminada	-- --	Campanha assegurada a 100%
Cerejo	3,000	3,294	Terminada	-- --	Campanha assegurada a 100%
Alfaiates	0,420	0,650	Terminada	-- --	Campanha assegurada a 100%
Açafal	0,800	1,746	Terminada	-- --	Campanha assegurada a 100%
Coutadas/Tamujaís	1,985	1,461	Terminada	-- --	Campanha assegurada a 74%
Várzea de Calde	0,150	0,556	Terminada	-- --	Campanha assegurada a 100%
Maqueija	0,050	0,134	Terminada	-- --	Campanha assegurada a 100%
Alvega	1,350	--	--	-- --	--

DRAP LISBOA E VALE TO TEJO

Alvorninha	0,500	0,218	Terminada	-- --	Campanha assegurada a 44%
Cela	1,100	--	--	-- --	--
Vale do Lis	0,550	--	--	-- --	--
Lezíria Grande-VF Xira	62,000	--	--	-- --	--
Carril	0,231	2,292	Terminada	-- --	Campanha assegurada a 100%
Óbidos	1,066	3,220	--	-- --	--

ALENTEJO

Divor	2,700	8,387	Terminada	-- --	Campanha assegurada a 100%
Magos	2,500	3,000	Terminada	-- --	Campanha assegurada a 100%
Vale do Sorraia	94,010	99,816	Terminada	-- --	Campanha assegurada a 100%
Minutos	10,000	22,440	Terminada	-- --	Campanha assegurada a 100%
Vale do Sorraia	78,500	96,938	Terminada	-- --	Campanha assegurada a 100%
Veiros	3,700	5,500	Terminada	-- --	Campanha assegurada a 100%
-	--	100,135	--	-- --	--
Campilhas e Alto Sado	15,000	8,047	Terminada	-- --	Campanha assegurada a 54%
Campilhas e Alto Sado	2,000	1,945	Terminada	-- --	Campanha assegurada a 97%
Campilhas e Alto Sado	0,800	0,412	Terminada	-- --	Campanha assegurada a 52%
Campilhas e Alto Sado	0,600	0,402	Terminada	-- --	Campanha assegurada a 67%
Campilhas e Alto Sado	25,000	18,228	Terminada	-- --	Campanha assegurada a 73%
Odivelas	44,000	36,940	Terminada	-- --	Campanha assegurada a 84%
Vale do Sado	50,000	49,608	Terminada	-- --	Campanha assegurada a 99%
Roxo	50,000	24,904	Terminada	-- --	Campanha assegurada a 50%
Vale do Sado	35,000	26,630	Terminada	-- --	Campanha assegurada a 76%
Mira	1,000	1,305	Terminada	-- --	Campanha assegurada a 100%
Mira	50,000	15,062	Terminada	-- --	Campanha assegurada a 30%
--	--	11,360	--	-- --	--
EFMA	590,000	2507,805	Terminada	-- --	Campanha assegurada a 100%
Lucefecit	6,000	5,066	Terminada	-- --	Campanha assegurada a 84%
Caia	40,000	136,230	Terminada	-- --	Campanha assegurada a 100%
Vigia	8,200	4,450	Terminada	-- --	Campanha assegurada a 54%
Marvão-Apartadura	2,000	5,017	Terminada	-- --	Campanha assegurada a 100%

ALGARVE

Sotavento Algarvio	10,000	32,093	Terminada	-- --	Campanha assegurada a 100%
Sotavento Algarvio	15,000	84,878	Terminada	-- --	Campanha assegurada a 100%
Alvor	2,000	13,406	Terminada	-- --	Campanha assegurada a 100%
Silves Lagoa e Portimão	10,000	15,015	Terminada	-- --	Campanha assegurada a 100%
--	--	32,900	--	-- --	--
--	--	95,950	--	-- --	--
Malhada do Peres	--	--	--	-- --	--
Benaciate	1,000	--	--	-- --	--
Pessegueiro	--	--	--	-- --	--

*Níveis de contingência:

Nível 0 - Défice hídrico reduzido ou inexistente	● >= 80%
Nível 1 - Défice hídrico pouco significativo	● Entre 80% e 60%
Nível 2 - Défice hídrico significativo (restrições)	● Entre 60% e 30%
Nível 3 - Défice hídrico relevante (esgotamento)	● < 30%

Notas:

- 1 Captação direta em rio ou ribeira
- 2 Captação Subterrânea
- 3 Restrições ao Enchimento - RSB
- 4 Sem Leitura - Falta de Recursos Humanos

Evolução Semanal:

- NPA Pleno Armazenamento
- DSC Descarregou
- ↑ Subida de Nível
- Manutenção de Nível
- ↓ Descida de Nível

Observações complementares:

Perdas por evaporação baseadas em observações evapométricas específicas (Anuários dos Serviços Hidráulicos, DGRAH, 1979)

BOLETIM DE RESERVAS HÍDRICAS E REGADIO

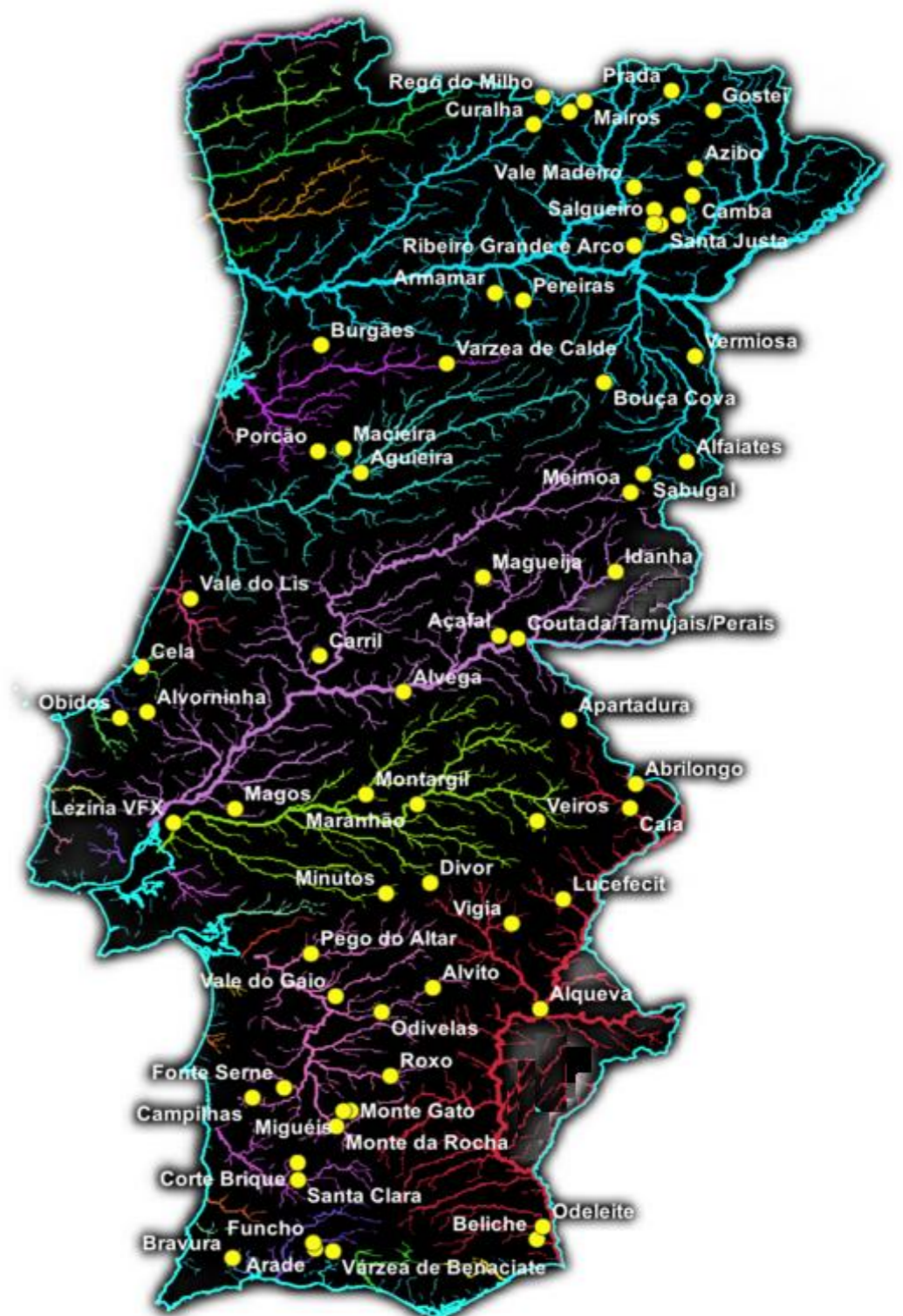
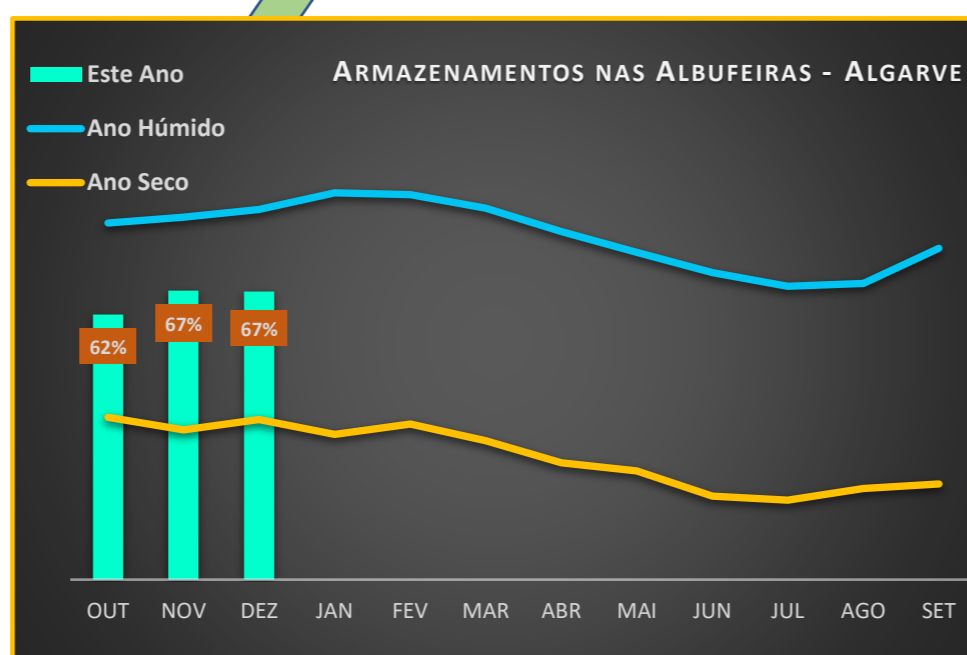
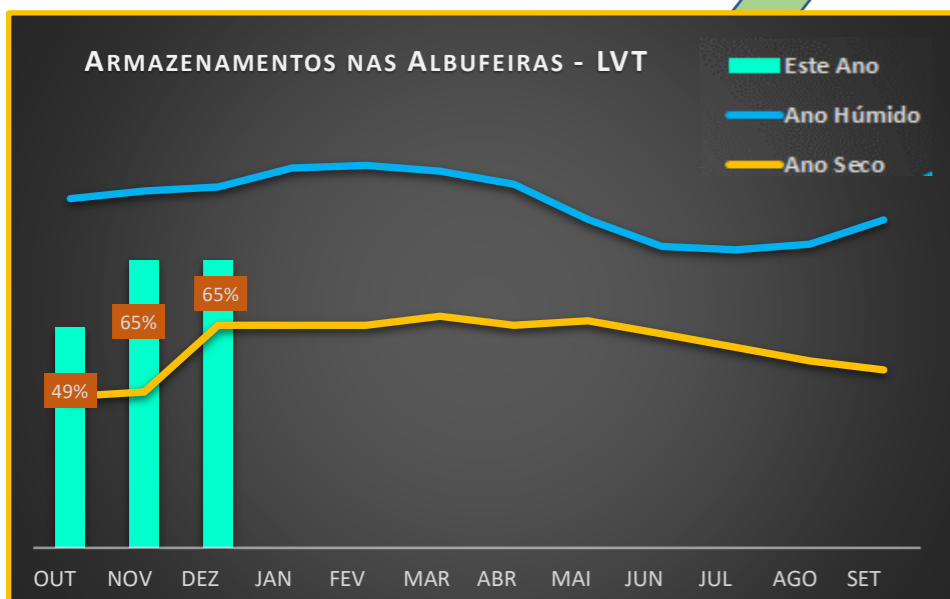
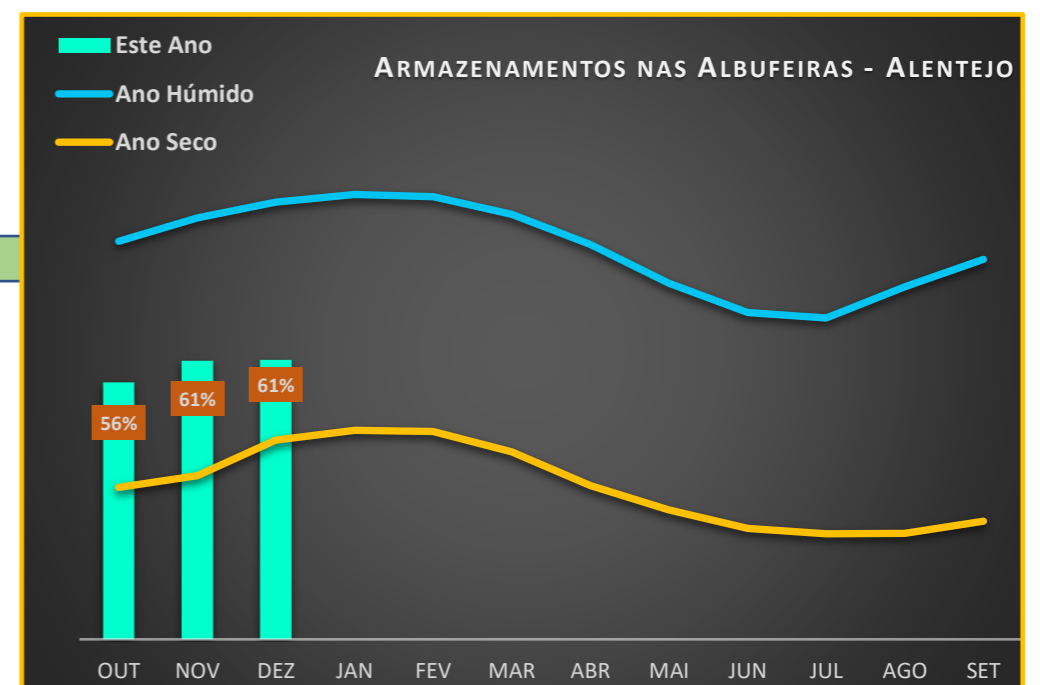
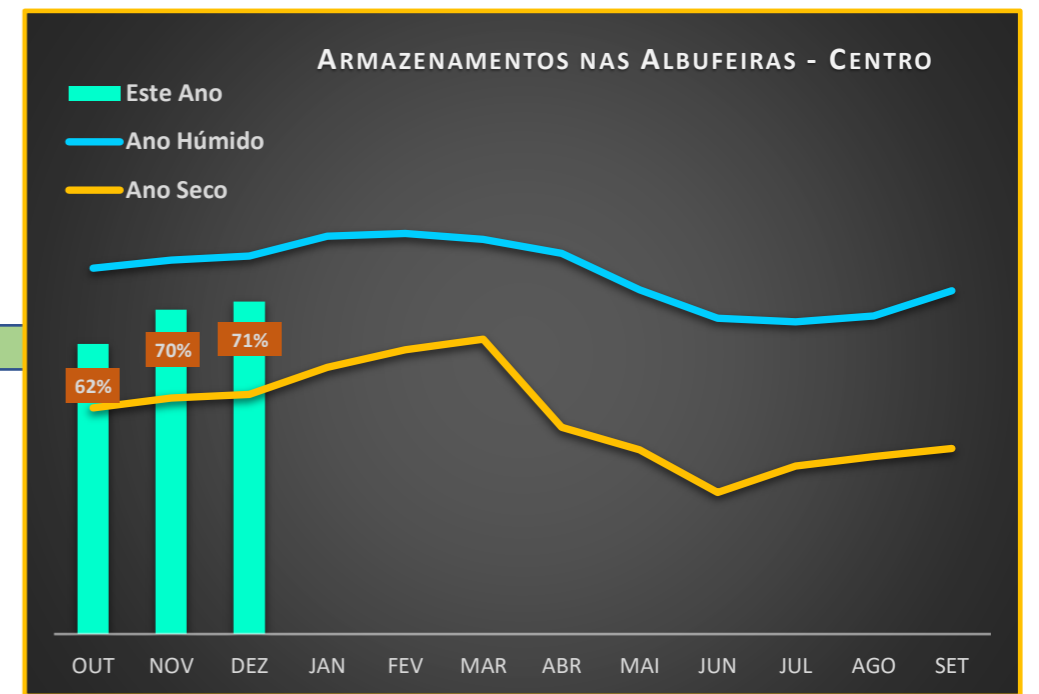
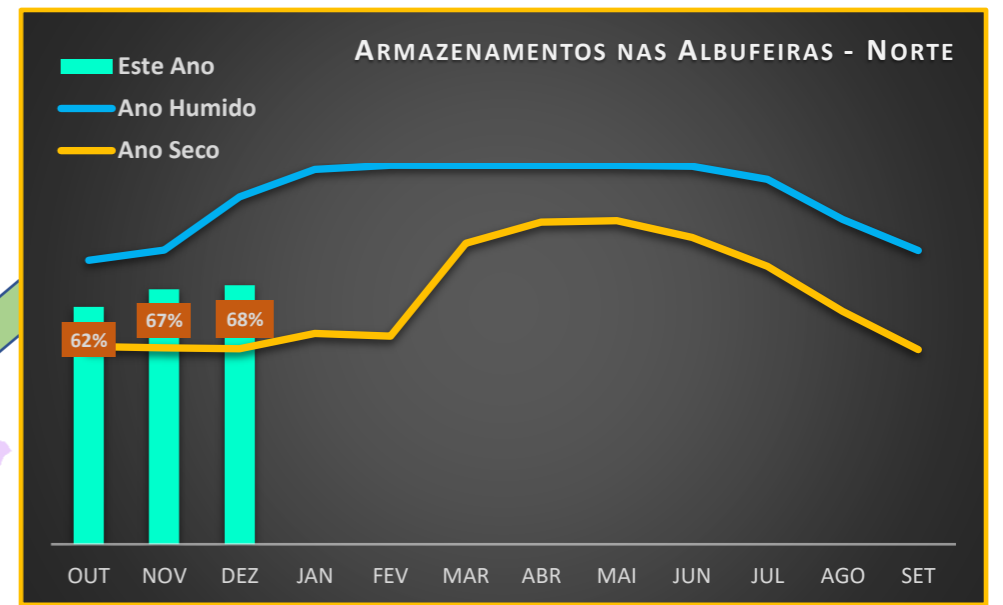
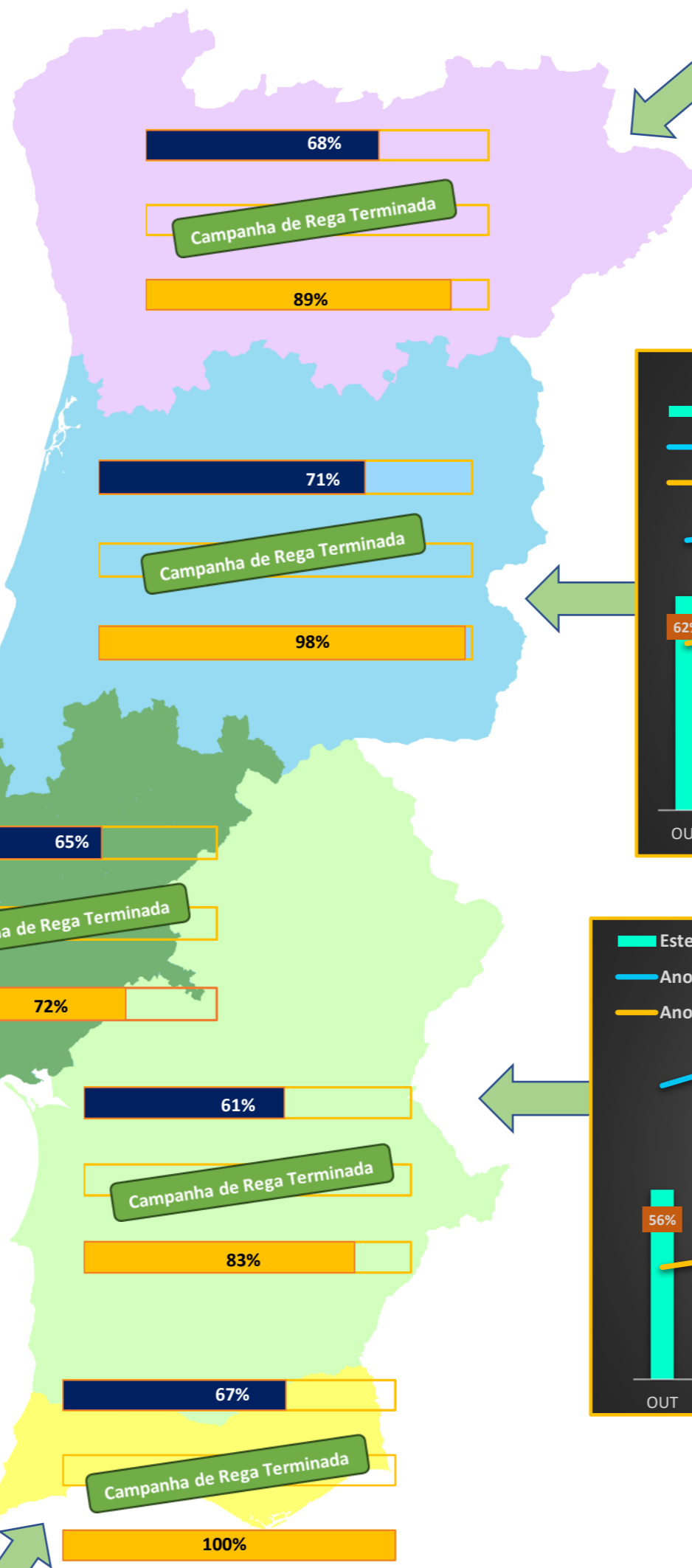
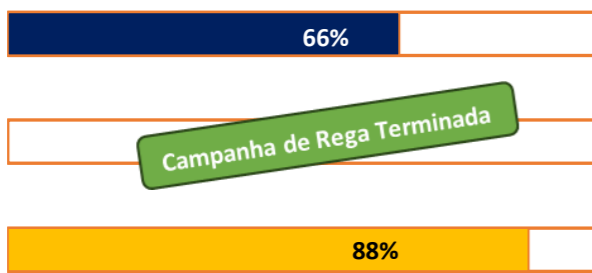
5-DEZ-2025



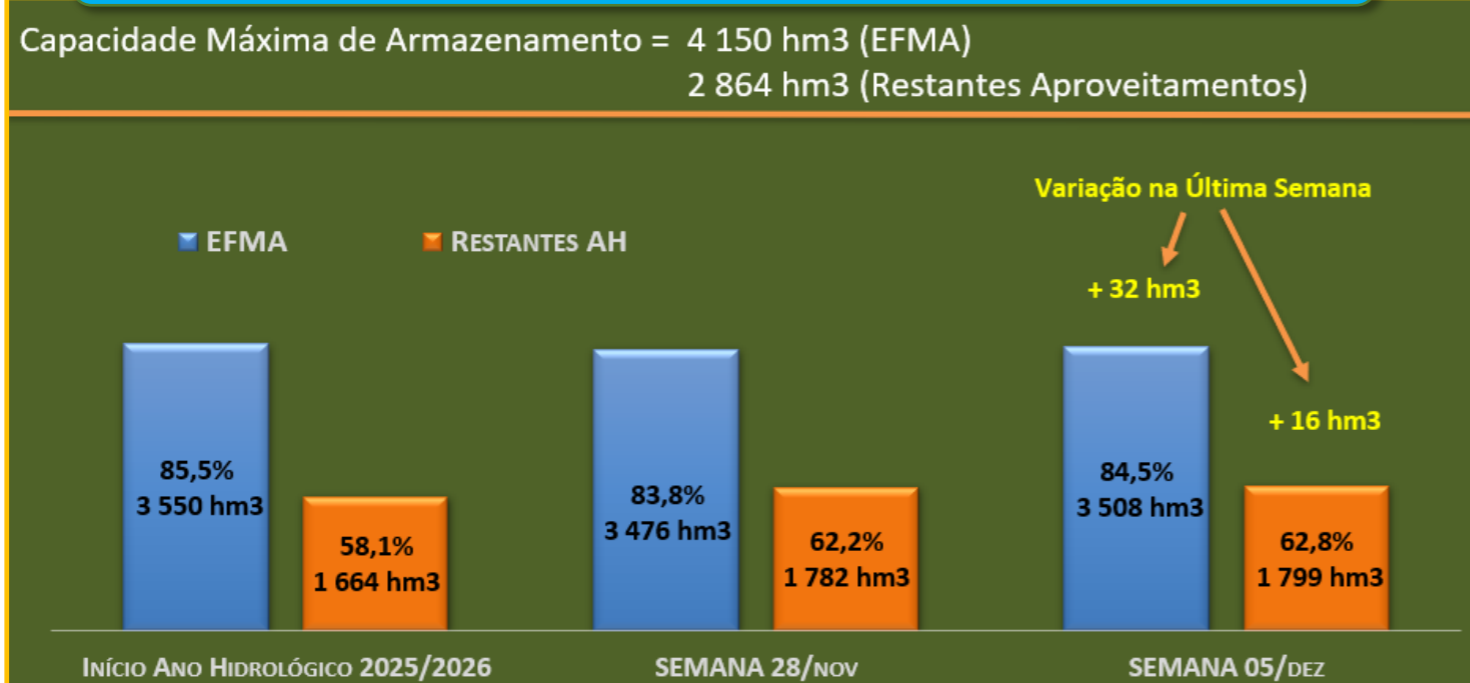
AGREGAÇÃO POR REGIÕES

- Disponibilidade Hídrica Atual (%)
- Execução da Campanha de Rega (%)
- Estimativa de Execução no Fim da Campanha (%)

AGREGAÇÃO AO CONTINENTE



DISPONIBILIDADES HÍDRICAS NAS ALBUFEIRAS HIDROAGRÍCOLAS PORTUGUESAS



Nº de Origens Consideradas	Norte	Centro	LVT	Alentejo	Algarve	Total
	16	15	6	24	9	70