

DISPONIBILIDADES HÍDRICAS

Origem	Bacia	Cota (m)	Volume Total na Albufeira (hm3)	Evolução Semanal (%)
--------	-------	----------	---------------------------------	----------------------

NORTE

Estevainha	Douro	623,75	1,058	66%	→
Burga	Douro	322,75	0,680	44%	→
Santa Justa	Douro	254,80	2,410	69%	→
Salgueiro	Douro	221,50	1,710	95%	→
Ribeira Grande e Arco	Douro	183,10	3,970	66%	→
Vale Madeiro	Douro	286,00	0,840	56%	↓
Arcossó	Douro	525,40	1,660	34%	→
Rego do Milho	Douro	451,20	1,260	66%	→
Armamar	Douro	748,35	1,420	49%	→
Azibo	Douro	599,30	44,209	81%	→
Gostei	Douro	752,70	0,730	54%	↓
Prada	Douro	930,00	0,180	72%	↑
Curalha	Douro	403,30	0,520	66%	↑
Mairos	Douro	796,90	0,190	51%	↑
Camba	Douro	615,99	0,700	64%	↑
Burgães	Vouga	--	--	--	--

CENTRO

Sabugal	Douro	784,05	80,292	70%	↑
Meimoa	Douro	564,40	29,834	73%	↑
Agueira	Mondego	116,73	286,390	68%	↑
Marechal Carmona	Tejo	248,93	41,820	54%	↑
Porcão	Vouga	104,04	0,102	100%	NPA
Vermiosa	Douro	682,96	1,251	57%	→
Macieira	Mondego	143,63	0,946	100%	NPA
Pereiras	Vouga	479,58	0,055	46%	↑
Bouça-Cova	Douro	573,08	2,800	58%	→
Alfaiates	Douro	798,96	0,478	56%	↑
Açafal	Tejo	108,62	1,096	63%	↑
Coutadas/Tamujaís	Tejo	125,28	1,831	47%	↑
Calde	Vouga	546,97	0,573	97%	↑
Maqueija	Tejo	353,15	0,125	93%	↑
Alvega	Tejo	1	--	--	--

LISBOA E VALE TO TEJO

Alvorninha	Rib. Oeste	97,80	0,204	30%	3
Varzea Alcobaça	Rib. Oeste	1	--	--	--
Lis	Rib. Oeste	1	--	--	--
Lezíria Tejo - VF Xira	Tejo	1	--	--	--
Carril	Tejo	90,11	1,599	59%	→
Óbidos	Rib. Oeste	29,40	3,350	59%	3

ALENTEJO

Divor	Tejo	259,65	8,234	69%	↓
Magos	Tejo	14,74	1,806	53%	↑
Maranhão	Tejo	123,99	116,511	57%	↑
Minutos	Tejo	267,60	24,540	47%	↑
Montargil	Tejo	76,02	107,795	66%	↑
Veiros	Tejo	265,66	6,364	62%	↓
Alvito	Sado	194,19	93,428	71%	↑
Campilhas	Sado	101,19	8,839	33%	→
Fonte Serne	Sado	76,56	3,370	65%	→
Migueis	Sado	154,29	0,497	53%	→
Monte Gato	Sado	178,39	0,441	68%	→
Monte de Rocha	Sado	124,19	22,851	22%	↓
Odivelas	Sado	97,71	54,480	57%	↑
Pego do Altar	Sado	46,06	49,336	52%	↓
Roxo	Sado	129,18	30,894	32%	↓
Vale do Gaio	Sado	34,06	32,428	51%	↓
Corte Brique	Mira	133,61	1,462	89%	↓
Santa Clara	Mira	115,50	254,402	52%	↓
Abrilongo	Guadiana	248,60	11,603	58%	→
Alqueva	Guadiana	148,50	3433,905	83%	↓
Lucefecit	Guadiana	178,58	5,226	51%	→
Caia	Guadiana	230,05	143,706	54%	↑
Vigia	Guadiana	217,79	5,216	31%	↓
Apartadura	Tejo	591,01	5,246	75%	↓

ALGARVE

Belche	Guadiana	45,34	30,095	63%	↓
Odeleite	Guadiana	45,38	91,928	71%	↓
Bravura	Odióxere	75,34	15,443	44%	↓
Arade (Silves)	Arade	49,46	11,920	42%	↓
Funcho	Arade	92,84	37,260	78%	↓
Odelouca	Arade	95,77	113,97	73%	↓
Malhada do Peres	Rib. Algarve	4	--	--	--
Várzea de Benaciate	Rib. Algarve	2	--	--	--
Pessegueiro	Guadiana	4	--	--	--

GESTÃO DA CAMPANHA DE REGA

Aproveitamento	Necessidade da Campanha (hm3)	Volume Útil Disponível (hm3)	Estado da Campanha	Volume Consumido e Executado (hm3) (%)	Previsão para a Campanha 2026 (* Nível de Configência)
----------------	-------------------------------	------------------------------	--------------------	--	--

NORTE

Alfandega da Fé	1,000	0,758	Terminada	-- --	Campanha assegurada a	76%
Vale da Vilarça	1,200	0,580	Terminada	-- --	Campanha assegurada a	48%
Vale da Vilarça	1,900	1,657	Terminada	-- --	Campanha assegurada a	87%
Vale da Vilarça	0,300	1,560	Terminada	-- --	Campanha assegurada a	100%
Vale da Vilarça	1,900	2,327	Terminada	-- --	Campanha assegurada a	100%
Vale Madeiro	0,900	0,753	Terminada	-- --	Campanha assegurada a	84%
Veiga de Chaves	3,300	1,453	Terminada	-- --	Campanha assegurada a	44%
Rego do Milho	0,500	1,167	Terminada	-- --	Campanha assegurada a	100%
Temilobos	1,300	1,337	Terminada	-- --	Campanha assegurada a	100%
Macedo de Cavaleiros	4,000	36,409	Terminada	-- --	Campanha assegurada a	100%
Gostei	2,700	8,224	Terminada	-- --	Campanha assegurada a	100%
Prada	0,163	0,170	Terminada	-- --	Campanha assegurada a	100%
Curalha	0,316	0,510	Terminada	-- --	Campanha assegurada a	100%
Mairos	0,260	0,180	Terminada	-- --	Campanha assegurada a	69%
Camba	0,750	0,670	Terminada	-- --	Campanha assegurada a	89%
Burgães	0,150	--	--	-- --	--	--

CENTRO

Cova da Beira	50,000	76,392	Terminada	-- --	Campanha assegurada a	100%
Cova da Beira	15,000	15,934	Terminada	-- --	Campanha assegurada a	100%
Agua Mondego	114,000	79,390	Terminada	-- --	Campanha assegurada a	70%
Idanha	40,000	41,020	Terminada	-- --	Campanha assegurada a	100%
Ribeira do Porcão	0,040	0,098	Terminada	-- --	Campanha assegurada a	100%
Vermiosa	0,800	1,201	Terminada	-- --	Campanha assegurada a	100%
Ribeiras Fraga e Mortágua	0,500	0,920	Terminada	-- --	Campanha assegurada a	100%
Pereiras	0,070	0,051	Terminada	-- --	Campanha assegurada a	72%
Cerejo	3,000	2,617	Terminada	-- --	Campanha assegurada a	100%
Alfaiates	0,420	0,274	Terminada	-- --	Campanha assegurada a	65%
Açafal	0,800	1,096	Terminada	-- --	Campanha assegurada a	100%
Coutadas/Tamujaís	1,985	1,240	Terminada	-- --	Campanha assegurada a	62%
Várzea de Calde	0,150	0,540	Terminada	-- --	Campanha assegurada a	100%
Maqueija	0,050	0,125	Terminada	-- --	Campanha assegurada a	100%
Alvega	1,350	--	--	-- --	--	--

DRAP LISBOA E VALE TO TEJO

Alvorninha	0,500	0,172	Terminada	-- --	Campanha assegurada a	35%
Cela	1,100	--	--	-- --	--	--
Vale do Lis	0,550	--	--	-- --	--	--
Lezíria Grande-VF Xira	62,000	--	--	-- --	--	--
Carril	0,231	1,249	Terminada	-- --	Campanha assegurada a	100%
Óbidos	1,066	3,220	--	-- --	--	--

ALENTEJO

Divor	2,700	8,224	Terminada	-- --	Campanha assegurada a	100%
Magos	2,500	1,422	Terminada	-- --	Campanha assegurada a	57%
Vale do Sorraia	94,010	92,011	Terminada	-- --	Campanha assegurada a	98%
Minutos	10,000	22,440	Terminada	-- --	Campanha assegurada a	100%
Vale do Sorraia	78,500	86,195	Terminada	-- --	Campanha assegurada a	100%
Veiros	3,700	5,254	Terminada	-- --	Campanha assegurada a	100%
-	--	90,928	--	-- --	--	--
Campilhas e Alto Sado	15,000	7,839	Terminada	-- --	Campanha assegurada a	52%
Campilhas e Alto Sado	2,000	1,870	Terminada	-- --	Campanha assegurada a	94%
Campilhas e Alto Sado	0,800	0,383	Terminada	-- --	Campanha assegurada a	48%
Campilhas e Alto Sado	0,600	0,385	Terminada	-- --	Campanha assegurada a	64%
Campilhas e Alto Sado	25,000	17,851	Terminada	-- --	Campanha assegurada a	71%
Odivelas	44,000	28,480	Terminada	-- --	Campanha assegurada a	65%
Vale do Sado	50,000	48,936	Terminada	-- --	Campanha assegurada a	98%
Roxo	50,000	24,094	Terminada	-- --	Campanha assegurada a	48%
Vale do Sado	35,000	24,428	Terminada	-- --	Campanha assegurada a	70%
Mira	1,000	1,287	Terminada	-- --	Campanha assegurada a	100%
Mira	50,000	9,702	Terminada	-- --	Campanha assegurada a	19%
--	--	10,603	--	-- --	--	--
EFMA	590,000	2433,905	Terminada	-- --	Campanha assegurada a	100%
Lucefecit	6,000	4,626	Terminada	-- --	Campanha assegurada a	77%
Caia	40,000	133,006	Terminada	-- --	Campanha assegurada a	100%
Vigia	8,200	4,070	Terminada	-- --	Campanha assegurada a	50%
Marvão-Apartadura	2,000	4,761	Terminada	-- --	Campanha assegurada a	100%

ALGARVE

Sotavento Algarvio	10,000	29,695	Em Curso	-- --	Campanha assegurada a	100%
Sotavento Algarvio	15,000	78,928	Em Curso	-- --	Campanha assegurada a	100%
Alvor	2,000	12,878	Em Curso	-- --	Campanha assegurada a	100%
Silves Lagoa e Portimão	10,000	10,275	Em Curso	-- --	Campanha assegurada a	69%
--	--	32,290	--	-- --	--	--
--	--	90,971	--	-- --	--	--
Malhada do Peres	--	--	--	-- --	--	--
Benaciate	1,000	--	--	-- --	--	--
Pessegueiro	--	--	--	-- --	--	--

\*Níveis de contingência:

Nível 0 - Défice hídrico reduzido ou inexistente	● >= 80 %
Nível 1 - Défice hídrico pouco significativo	● Entre 80 % e 60 %
Nível 2 - Défice hídrico significativo (restrições)	● Entre 60 % e 30 %
Nível 3 - Défice hídrico relevante (esgotamento)	● < 30 %

Notas:

- 1 Captação direta em rio ou ribeira
- 2 Captação Subterrânea
- 3 Restrições ao Enchimento - RSB
- 4 Sem Leitura - Falta de Recursos Humanos

Evolução Semanal:

- NPA Pleno Armazenamento
- DSC Descarregou
- ↑ Subida de Nível
- Manutenção de Nível
- ↓ Descida de Nível

Observações complementares:

Perdas por evaporação baseadas em observações evapométricas específicas (Anuários dos Serviços Hidráulicos, DGRAH, 1979)

# BOLETIM DE RESERVAS HÍDRICAS E REGADIO

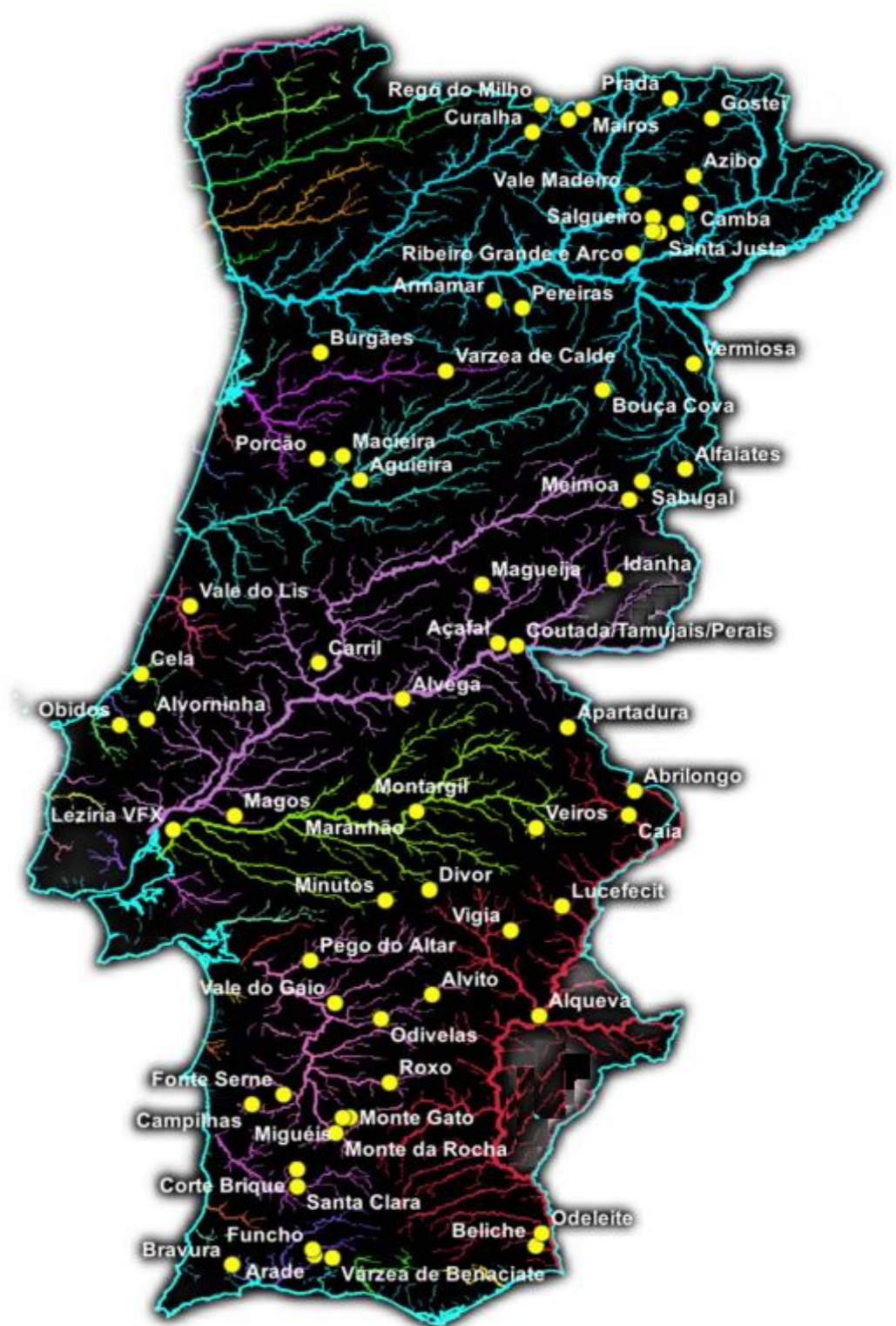
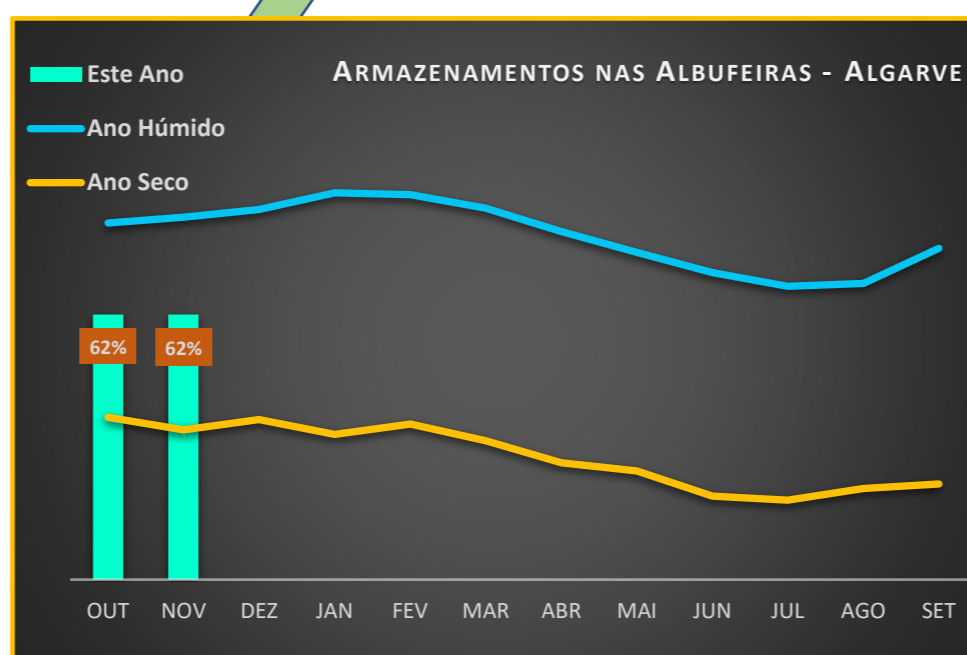
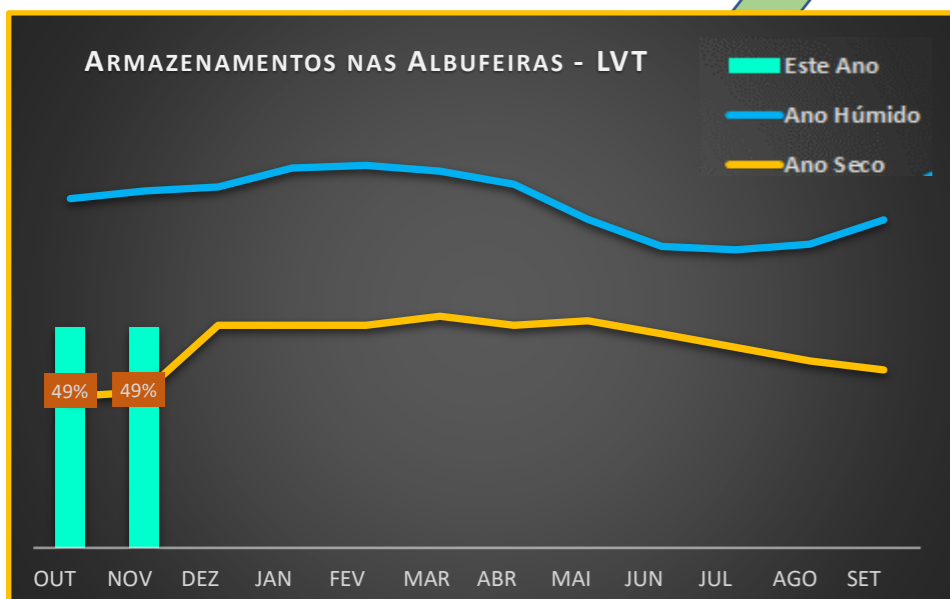
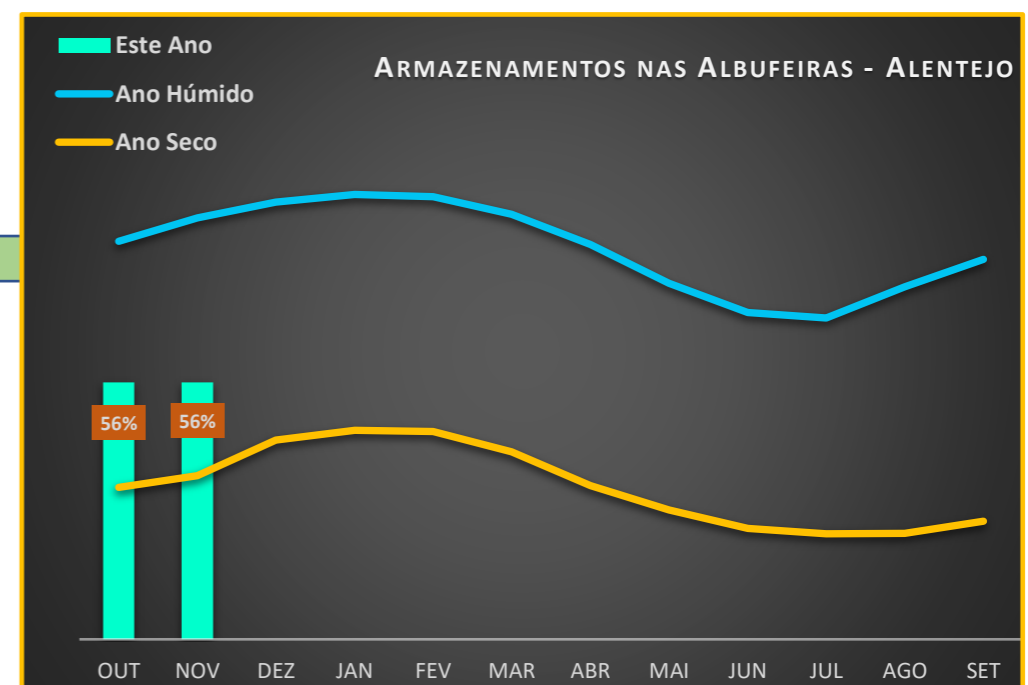
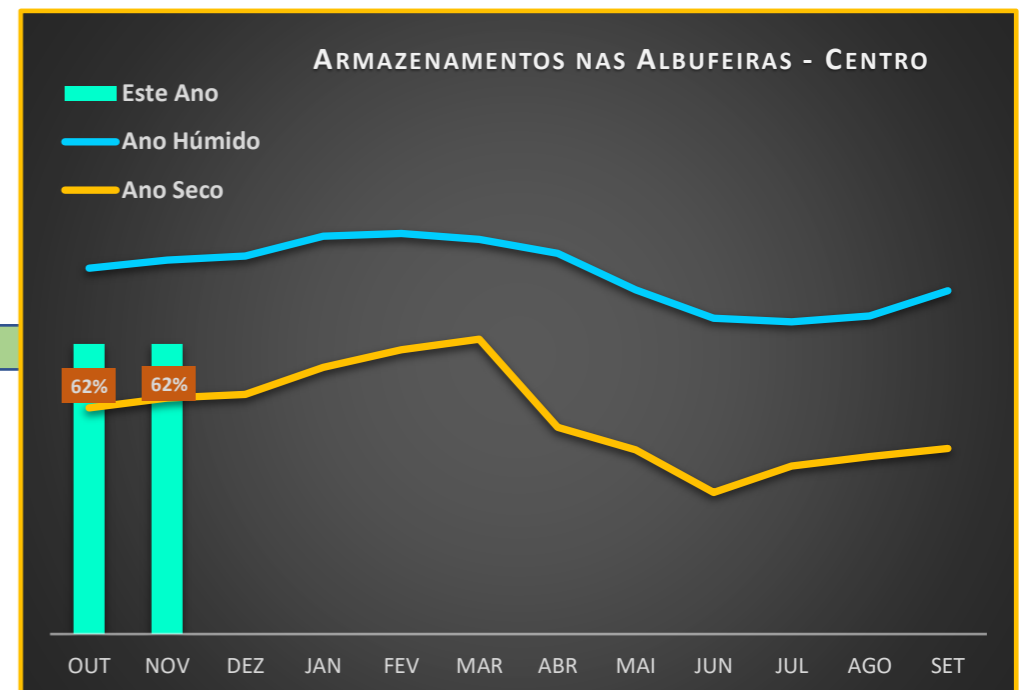
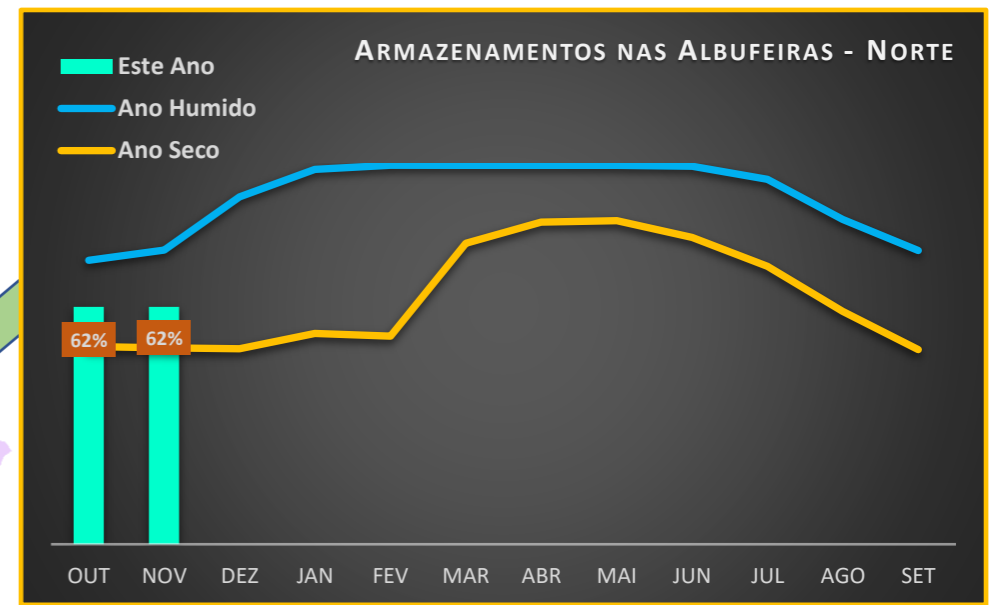
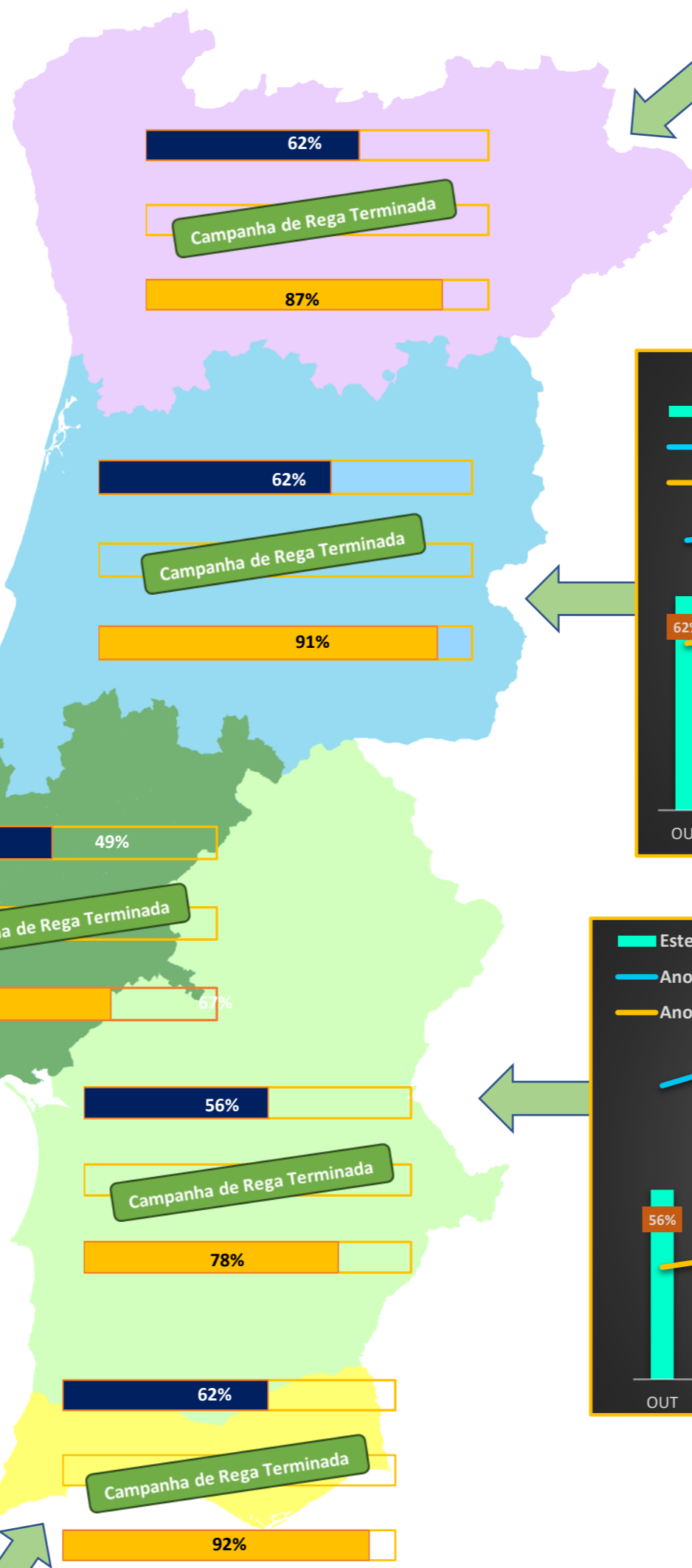
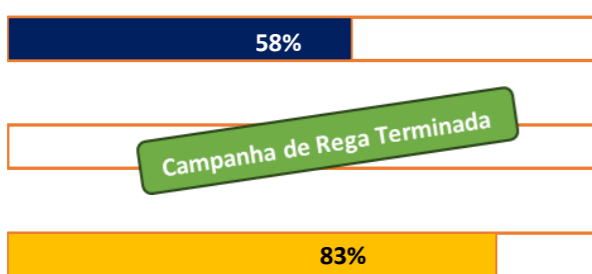
7-NOV-2025



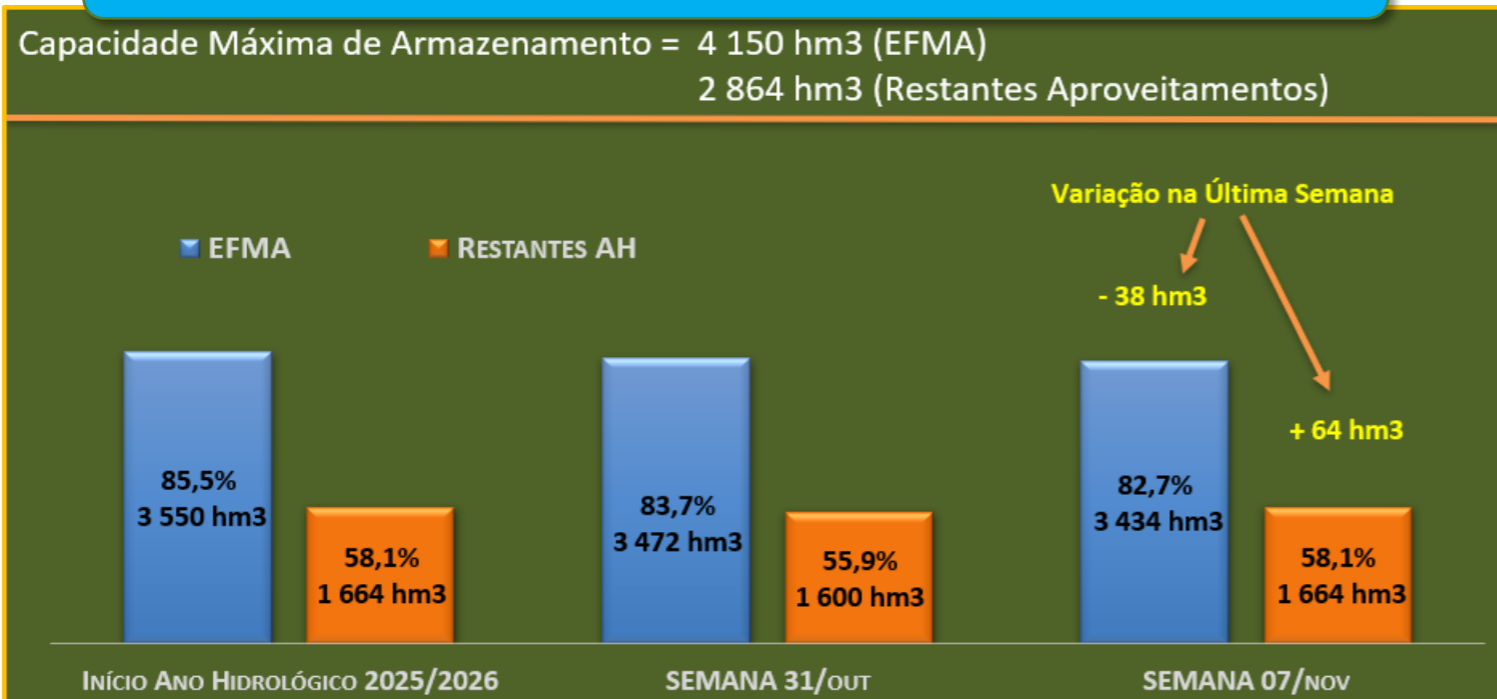
## AGREGAÇÃO POR REGIÕES

- Disponibilidade Hídrica Atual (%)
- Execução da Campanha de Rega (%)
- Estimativa de Execução no Fim da Campanha (%)

## AGREGAÇÃO AO CONTINENTE



## DISPONIBILIDADES HÍDRICAS NAS ALBUFEIRAS HIDROGRÁFICAS PORTUGUESAS



Nº de Origens Consideradas	Norte	Centro	LVT	Alentejo	Algarve	Total
	16	15	6	24	9	70