

DISPONIBILIDADES HÍDRICAS

Origem	Bacia	Cota (m)	Volume Total na Albufeira (hm3)	Evolução Semanal (%)
--------	-------	----------	---------------------------------	----------------------

NORTE

Estevainha	Douro	624,40	1,176	73%	→
Burga	Douro	322,80	0,680	44%	→
Santa Justa	Douro	255,00	2,460	71%	→
Salgueiro	Douro	221,55	1,720	96%	→
Ribeira Grande e Arco	Douro	183,20	4,010	67%	→
Vale Madeiro	Douro	286,50	0,910	60%	↓
Arcossó	Douro	525,50	1,670	34%	↓
Rego do Milho	Douro	451,20	1,260	66%	↓
Armamar	Douro	748,80	1,520	52%	↓
Azibo	Douro	599,60	45,273	83%	→
Gostei	Douro	753,10	0,770	57%	↓
Prada	Douro	929,70	0,170	68%	↓
Curalha	Douro	403,20	0,510	64%	↓
Mairos	Douro	796,80	0,190	51%	↓
Camba	Douro	616,10	0,710	65%	↓
Burgães	Vouga	--	--	--	--

CENTRO

Sabugal	Douro	784,62	83,380	72%	↓
Meimoa	Douro	562,60	26,581	65%	↑
Agueira	Mondego	114,14	252,710	60%	↓
Marechal Carmona	Tejo	249,00	42,100	54%	↓
Porcão	Vouga	100,73	0,059	58%	↓
Vermiosa	Douro	682,40	1,128	51%	↓
Macieira	Mondego	141,40	0,705	75%	↓
Pereiras	Vouga	475,77	0,011	9%	→
Bouça-Cova	Douro	573,30	2,893	59%	↓
Alfaiates	Douro	789,10	0,500	59%	↓
Açafal	Tejo	108,75	1,113	64%	↓
Coutadas/Tamujaís	Tejo	125,40	1,867	48%	↓
Calde	Vouga	545,63	0,481	82%	→
Maqueija	Tejo	352,65	0,111	83%	↑
Alvega	Tejo	1	--	--	--

LISBOA E VALE TO TEJO

Alvorninha	Rib. Oeste	97,80	0,204	30%	3
Varzea Alcobaça	Rib. Oeste	1	--	--	--
Lis	Rib. Oeste	1	--	--	--
Lezíria Tejo - VF Xira	Tejo	1	--	--	--
Carril	Tejo	90,21	1,624	60%	↓
Óbidos	Rib. Oeste	29,40	3,350	59%	3

ALENTEJO

Divor	Tejo	259,70	8,325	70%	↓
Magos	Tejo	14,33	1,548	46%	↓
Maranhão	Tejo	124,11	117,943	57%	↓
Minutos	Tejo	257,70	24,880	48%	↓
Montargil	Tejo	75,96	107,062	65%	↓
Veiros	Tejo	265,77	6,467	63%	↓
Alvito	Sado	192,92	79,960	60%	↑
Campilhas	Sado	101,28	8,995	33%	↓
Fonte Serne	Sado	76,59	3,392	66%	↓
Migueis	Sado	154,40	0,522	56%	↓
Monte Gato	Sado	178,50	0,458	70%	↓
Monte de Rocha	Sado	124,41	23,480	23%	↓
Odivelas	Sado	96,88	49,610	52%	↓
Pego do Altar	Sado	46,07	49,392	53%	↓
Roxo	Sado	129,74	34,384	36%	↓
Vale do Gaio	Sado	34,14	32,732	52%	↓
Corte Brique	Mira	133,68	1,474	90%	↓
Santa Clara	Mira	115,72	257,082	53%	↓
Abrilongo	Guadiana	248,55	11,498	58%	↓
Alqueva	Guadiana	149,00	3533,770	85%	↓
Lucefecit	Guadiana	179,00	5,850	57%	↓
Caia	Guadiana	230,21	146,350	54%	↓
Vigia	Guadiana	218,39	5,946	36%	↓
Apartadura	Tejo	591,32	5,371	77%	↓

ALGARVE

Beliche	Guadiana	45,95	31,486	66%	↓
Odeleite	Guadiana	46,00	95,500	73%	↓
Bravura	Odióxere	75,37	15,491	44%	↓
Arade (Silves)	Arade	49,98	12,490	44%	↓
Funcho	Arade	92,85	37,290	78%	↓
Odelouca	Arade	96,24	116,83	74%	↓
Malhada do Peres	Rib. Algarve	--	--	--	--
Várzea de Benaciate	Rib. Algarve	2	--	--	--
Pessegueiro	Guadiana	--	--	--	--

\*Níveis de contingência:

Nível 0 - Défice hídrico reduzido ou inexistente	● >= 80 %
Nível 1 - Défice hídrico pouco significativo	● Entre 80 % e 60 %
Nível 2 - Défice hídrico significativo (restrições)	● Entre 60 % e 30 %
Nível 3 - Défice hídrico relevante (esgotamento)	● < 30 %

Notas:

- 1 Captação direta em rio ou ribeira
- 2 Captação Subterrânea
- 3 Restrições ao Enchimento - RSB
- 4 Sem Leitura - Falta de Recursos Humanos

Evolução Semanal:

- NPA Pleno Armazenamento  
DSC Descarregou
- ↑ Subida de Nível
  - Manutenção de Nível
  - ↓ Descida de Nível

Observações complementares:

Perdas por evaporação baseadas em observações evapométricas específicas (Anuários dos Serviços Hidráulicos, DGRAH, 1979)

GESTÃO DA CAMPANHA DE REGA

Aproveitamento	Necessidade da Campanha (hm3)	Volume Útil Disponível (hm3)	Estado da Campanha	Volume Consumido e Executado (hm3) (%)	Previsão para a Campanha 2025 (* Nível de Configência)
----------------	-------------------------------	------------------------------	--------------------	--	--

NORTE

Alfandega da Fé	1,000	0,876	Em Curso	0,423	42%	Campanha assegurada a	● 88%
Vale da Vilaria	1,200	0,580	Em Curso	0,788	66%	Campanha assegurada a	● 48%
Vale da Vilaria	1,900	1,707	Em Curso	0,860	45%	Campanha assegurada a	● 90%
Vale da Vilaria	0,300	1,570	Em Curso	0,000	0%	Campanha assegurada a	● 100%
Vale da Vilaria	1,900	2,367	Em Curso	1,687	89%	Campanha assegurada a	● 100%
Vale Madeiro	0,900	0,823	Em Curso	0,530	59%	Campanha assegurada a	● 91%
Veiga de Chaves	3,300	1,463	Em Curso	2,636	80%	Campanha assegurada a	● 44%
Rego do Milho	0,500	1,167	Em Curso	0,552	100%	Campanha assegurada a	● 100%
Temilobos	1,300	1,437	Em Curso	1,008	78%	Campanha assegurada a	● 100%
Macedo de Cavaleiros	4,000	37,473	Em Curso	0,119	3%	Campanha assegurada a	● 100%
Gostei	2,700	8,315	Em Curso	3,435	100%	Campanha assegurada a	● 100%
Prada	0,163	0,160	Em Curso	0,068	42%	Campanha assegurada a	● 98%
Curalha	0,316	0,500	Em Curso	0,243	77%	Campanha assegurada a	● 100%
Mairos	0,260	0,180	Em Curso	0,162	62%	Campanha assegurada a	● 69%
Camba	0,750	0,680	Em Curso	0,329	44%	Campanha assegurada a	● 91%
Burgães	0,150	--	--	--	--	--	--

CENTRO

Cova da Beira	50,000	79,480	Em Curso	28,604	57%	Campanha assegurada a	● 100%
Cova da Beira	15,000	12,681	Em Curso	8,491	57%	Campanha assegurada a	● 85%
Baixo Mondego	114,000	45,710	Em Curso	135,051	100%	Campanha assegurada a	● 40%
Idanha	40,000	41,300	Em Curso	31,985	100%	Campanha assegurada a	● 100%
Ribeira do Porcão	0,040	0,055	Em Curso	0,042	100%	Campanha assegurada a	● 100%
Vermiosa	0,800	1,078	Em Curso	0,970	100%	Campanha assegurada a	● 100%
Ribeiras Fraga e Mortágua	0,500	0,679	Em Curso	0,201	40%	Campanha assegurada a	● 100%
Pereiras	0,070	0,007	Em Curso	0,103	100%	Campanha assegurada a	● 9%
Cerejo	3,000	2,710	Em Curso	1,751	58%	Campanha assegurada a	● 100%
Alfaiates	0,420	0,296	Em Curso	0,314	75%	Campanha assegurada a	● 70%
Açafal	0,800	1,113	Em Curso	0,558	70%	Campanha assegurada a	● 100%
Coutadas/Tamujaís	1,985	1,276	Em Curso	2,111	100%	Campanha assegurada a	● 64%
Várzea de Calde	0,150	0,448	Em Curso	0,112	75%	Campanha assegurada a	● 100%
Maqueija	0,050	0,111	Em Curso	0,021	42%	Campanha assegurada a	● 100%
Alvega	1,350	--	--	--	--	--	--

DRAP LISBOA E VALE TO TEJO

Alvorninha	0,500	0,172	Condicionada	0,108	22%	Campanha assegurada a	● 35%
Cela	1,100	--	--	--	--	--	--
Vale do Lis	0,550	--	--	--	--	--	--
Lezíria Grande-VF Xira	62,000	--	--	--	--	--	--
Carril	0,231	1,274	Em Curso	0,995	99%	Campanha assegurada a	● 100%
Óbidos	1,066	3,220	--	--	--	--	--

ALENTEJO

Divor	2,700	8,315	Em Curso	3,435	80%	Campanha assegurada a	● 100%
Magos	2,500	1,164	Em Curso	1,654	66%	Campanha assegurada a	● 47%
Vale do Sorraia	94,010	93,443	Em Curso	83,633	89%	Campanha assegurada a	● 99%
Minutos	10,000	22,780	Em Curso	8,988	90%	Campanha assegurada a	● 100%
Vale do Sorraia	78,500	85,462	Em Curso	52,686	67%	Campanha assegurada a	● 100%
Veiros	3,700	5,357	Em Curso	3,315	90%	Campanha assegurada a	● 100%
-	--	77,460	--	--	--	--	--
Campilhas e Alto Sado	15,000	7,995	Em Curso	7,511	50%	Campanha assegurada a	● 53%
Campilhas e Alto Sado	2,000	1,892	Em Curso	1,298	65%	Campanha assegurada a	● 95%
Campilhas e Alto Sado	0,800	0,408	Em Curso	0,372	47%	Campanha assegurada a	● 51%
Campilhas e Alto Sado	0,600	0,402	Em Curso	0,170	28%	Campanha assegurada a	● 67%
Campilhas e Alto Sado	25,000	18,480	Em Curso	11,858	47%	Campanha assegurada a	● 74%
Odivelas	44,000	23,610	Em Curso	41,022	93%	Campanha assegurada a	● 54%
Vale do Sado	50,000	48,992	Em Curso	41,408	83%	Campanha assegurada a	● 98%
Roxo	50,000	27,584	Em Curso	46,286	93%	Campanha assegurada a	● 55%
Vale do Sado	35,000	24,732	Em Curso	28,503	81%	Campanha assegurada a	● 71%
Mira	1,000	1,299	Em Curso	0,095	9%	Campanha assegurada a	● 100%
Mira	50,000	12,382	Em Curso	8,206	16%	Campanha assegurada a	● 25%
--	--	10,498	--	--	--	--	--
EFMA	590,000	2533,770	Em Curso	439,678	75%	Campanha assegurada a	● 100%
Lucefecit	6,000	5,250	Em Curso	3,912	65%	Campanha assegurada a	● 88%
Caia	40,000	135,650	Em Curso	43,115	100%	Campanha assegurada a	● 100%
Vigia	8,200	4,800	Em Curso	9,700	100%	Campanha assegurada a	● 59%
Marvão-Apartadura	2,000	4,886	Em Curso	1,369	68%	Campanha assegurada a	● 100%

ALGARVE

Sotavento Algarvio	10,000	31,086	Em Curso	9,334	49%	Campanha assegurada a	● 100%
Sotavento Algarvio	15,000	82,500	Em Curso	19,602	56%	Campanha assegurada a	● 100%
Alvor	2,000	12,926	Em Curso	4,547	100%	Campanha assegurada a	● 100%
Silves Lagoa e Portimão	10,000	10,845	Em Curso	6,647	44%	Campanha assegurada a	● 72%
--	--	32,320	--	--	--	--	--
--	--	93,828	--	--	--	--	--
Malhada do Peres	--	--	--	--	--	--	--
Benaciate	1,000	--	--	--	--	--	--
Pessegueiro	--	--	--	--	--	--	--

# BOLETIM DE RESERVAS HÍDRICAS E REGADIO

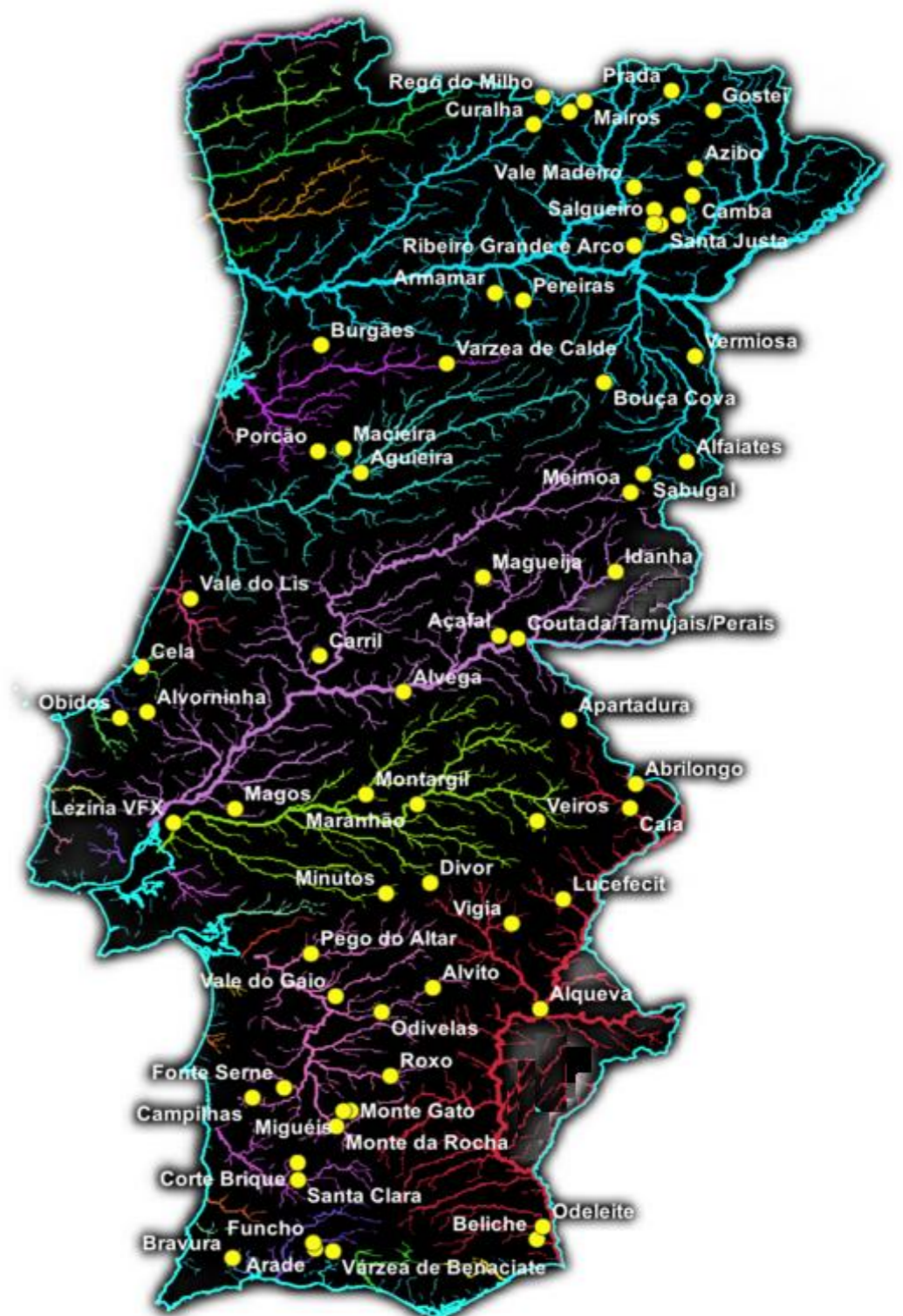
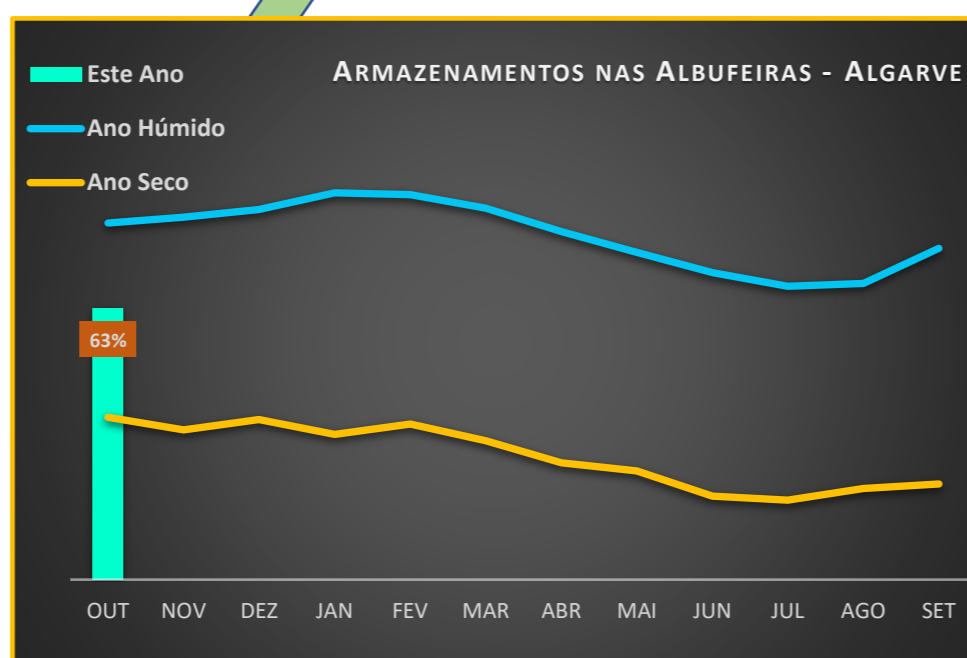
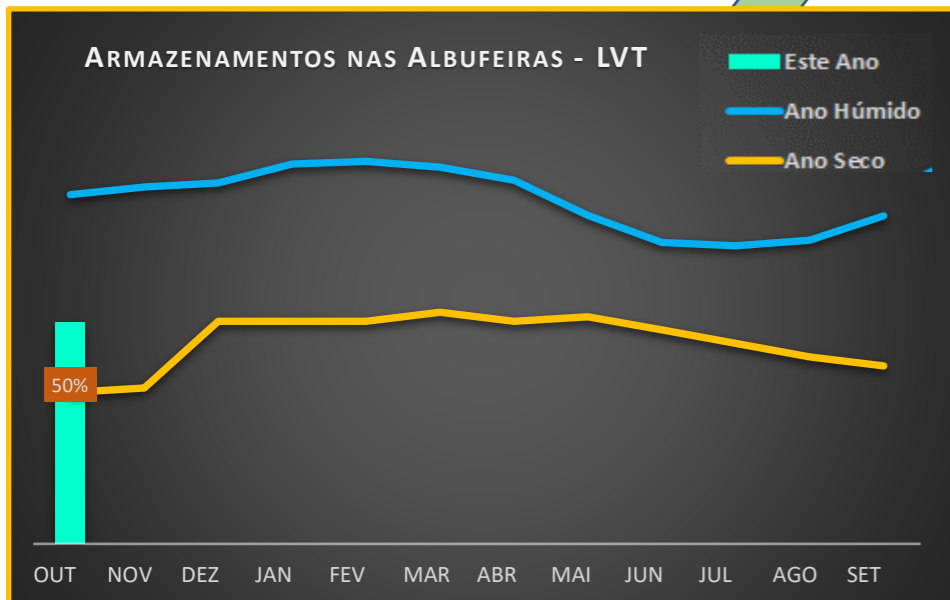
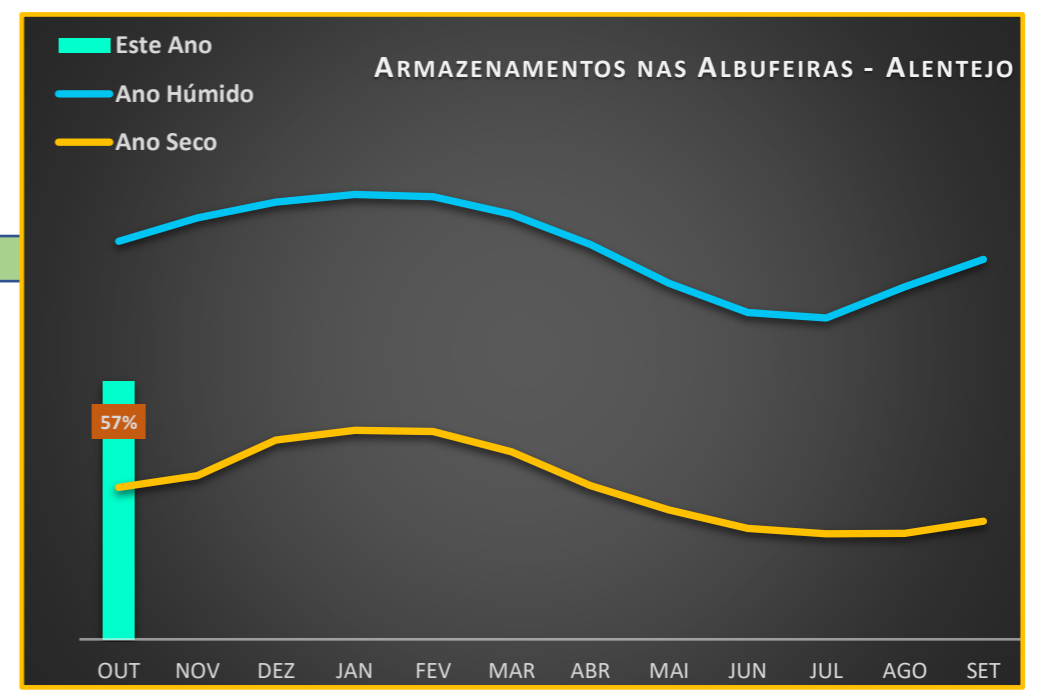
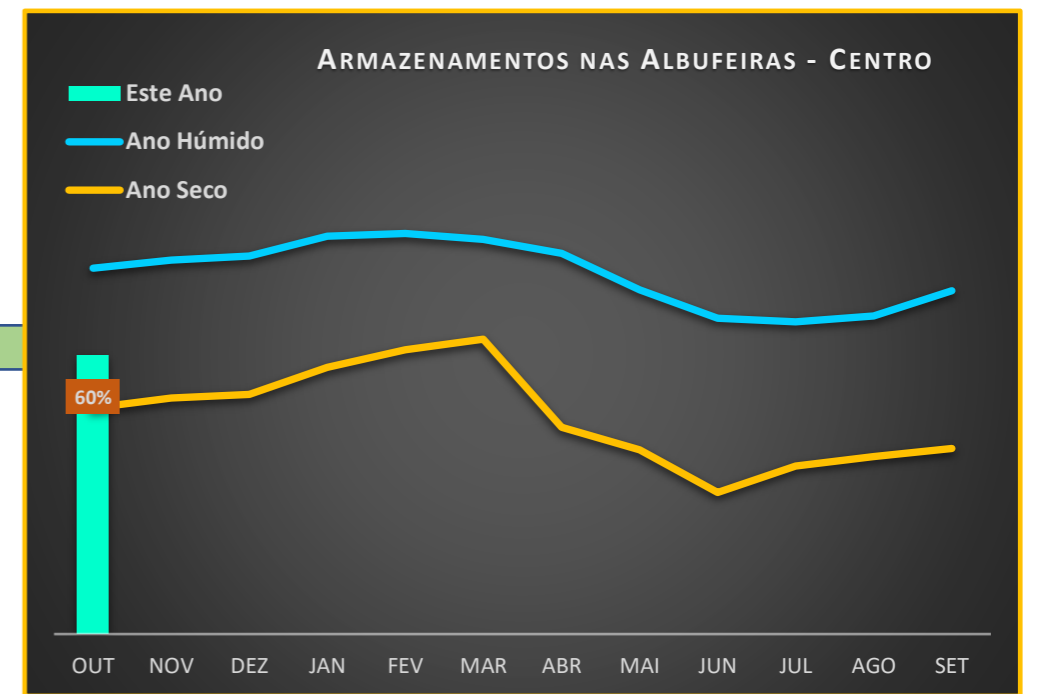
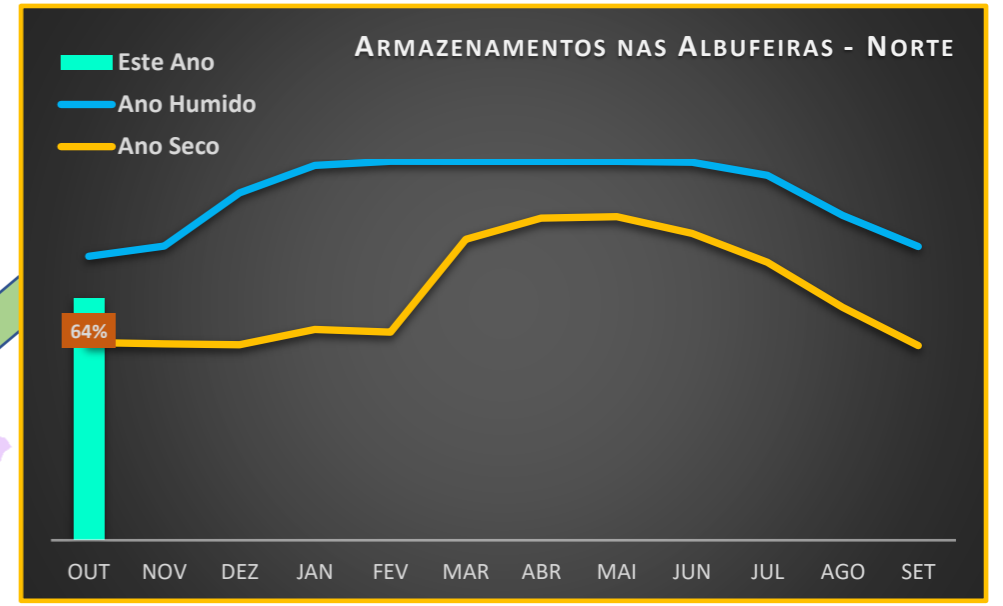
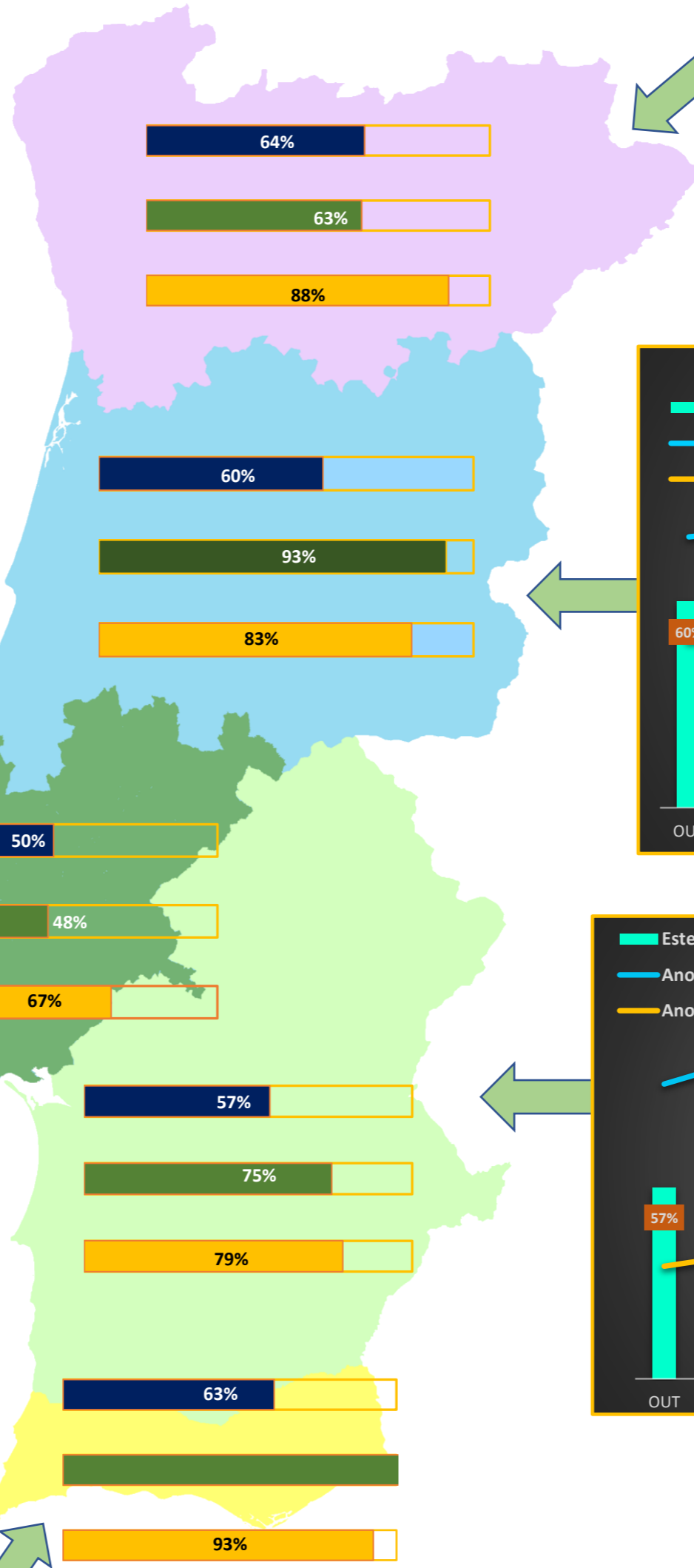
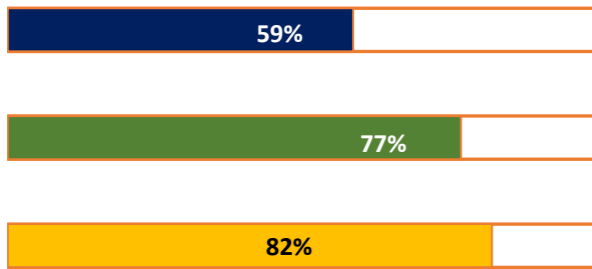
10-OUT-2025



## AGREGAÇÃO POR REGIÕES

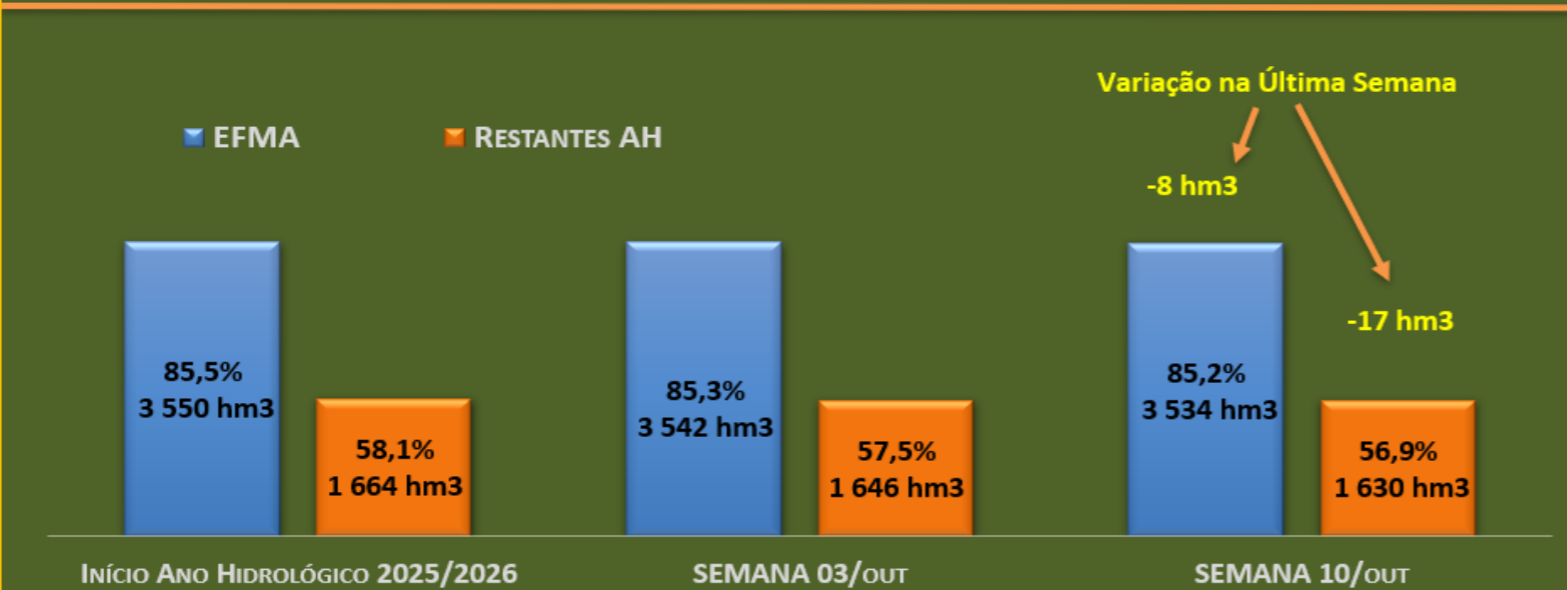
- Disponibilidade Hídrica Atual (%)
- Execução da Campanha de Rega (%)
- Estimativa de Execução no Fim da Campanha (%)

## AGREGAÇÃO AO CONTINENTE



## DISPONIBILIDADES HÍDRICAS NAS ALBUFEIRAS HIDROAGRÍCOLAS PORTUGUESAS

Capacidade Máxima de Armazenamento = 4 150 hm<sup>3</sup> (EFMA)  
2 864 hm<sup>3</sup> (Restantes Aproveitamentos)



Nº de Origens Consideradas

Norte	Centro	LVT	Alentejo	Algarve	Total
16	15	6	24	9	70

Para mais informação consulte:

<https://sir.dgadr.gov.pt/outras/reserva-de-agua-nas-albufeiras>