

DISPONIBILIDADES HÍDRICAS

Origem	Bacia	Cota (m)	Volume Total na Albufeira (hm3)	Evolução Semanal (%)
--------	-------	----------	---------------------------------	----------------------

NORTE

Estevainha	Douro	624,05	1,112	69%	↑
Burga	Douro	322,75	0,680	44%	↑
Santa Justa	Douro	254,80	2,410	69%	→
Salgueiro	Douro	221,50	1,710	95%	→
Ribeira Grande e Arco	Douro	183,10	3,970	66%	→
Vale Madeiro	Douro	286,10	0,860	57%	→
Arcossó	Douro	526,60	1,880	39%	→
Rego do Milho	Douro	452,05	1,390	73%	→
Armamar	Douro	748,90	1,540	53%	→
Azibo	Douro	599,40	44,561	82%	→
Gostei	Douro	753,70	0,840	62%	→
Prada	Douro	931,50	0,250	100%	NPA
Curalha	Douro	403,60	0,570	72%	→
Mairos	Douro	797,60	0,230	62%	→
Camba	Douro	617,85	0,850	78%	→
Burgães	Vouga	--	--	--	--

CENTRO

Sabugal	Douro	786,20	92,278	80%	→
Meimoa	Douro	566,18	33,283	81%	↑
Agueira	Mondego	119,70	331,370	78%	↓
Marechal Carmona	Tejo	251,63	55,002	70%	↑
Porcão	Vouga	104,04	0,103	100%	DSC
Vermiosa	Douro	683,90	1,611	73%	↑
Macieira	Mondego	143,63	0,946	100%	DSC
Pereiras	Vouga	482,03	0,120	100%	DSC
Bouça-Cova	Douro	574,90	3,570	73%	↑
Alfaiates	Douro	801,01	0,854	100%	DSC
Açafal	Tejo	112,65	1,746	100%	DSC
Coutadas/Tamujaís	Tejo	126,64	2,251	58%	↑
Calde	Vouga	547,22	0,589	100%	DSC
Maqueija	Tejo	353,55	0,134	100%	DSC
Alvega	Tejo	1	--	--	--

LISBOA E VALE TO TEJO

Alvorninha	Rib. Oeste	99,40	0,301	44%	3
Varzea Alcobaça	Rib. Oeste	1	--	--	--
Lis	Rib. Oeste	1	--	--	--
Lezíria Tejo - VF Xira	Tejo	1	--	--	--
Carril	Tejo	94,10	2,729	100%	DSC
Óbidos	Rib. Oeste	29,40	3,350	59%	3

ALENTEJO

Divor	Tejo	259,90	8,688	73%	↑
Magos	Tejo	16,77	3,384	100%	DSC
Maranhão	Tejo	125,07	129,550	63%	↑
Minutos	Tejo	257,90	25,560	49%	↑
Montargil	Tejo	77,19	122,925	75%	↑
Veiros	Tejo	266,03	6,717	65%	↑
Alvito	Sado	195,16	104,523	79%	↑
Campilhas	Sado	101,41	9,221	34%	↑
Fonte Serne	Sado	76,68	3,460	67%	↑
Migueis	Sado	154,46	0,536	57%	↑
Monte Gato	Sado	178,54	0,464	71%	↑
Monte de Rocha	Sado	124,60	24,040	23%	↑
Odivelas	Sado	99,51	66,730	70%	↑
Pego do Altar	Sado	47,10	55,280	59%	↑
Roxo	Sado	129,52	33,013	34%	↑
Vale do Gaio	Sado	36,25	41,375	66%	↑
Corte Brique	Mira	133,77	1,488	91%	↑
Santa Clara	Mira	116,22	263,365	54%	↑
Abrilongo	Guadiana	249,65	13,958	70%	↑
Alqueva	Guadiana	149,20	3573,716	86%	↑
Lucefecit	Guadiana	179,35	6,356	62%	↑
Caia	Guadiana	230,48	150,637	70%	↑
Vigia	Guadiana	218,22	5,708	34%	↑
Apartadura	Tejo	591,96	5,639	81%	↑

ALGARVE

Beliche	Guadiana	46,52	32,822	68%	↑
Odeleite	Guadiana	46,56	98,748	76%	↑
Bravura	Odióxere	75,80	16,179	46%	↑
Arade (Silves)	Arade	53,46	16,690	59%	↑
Funcho	Arade	93,36	38,860	81%	↑
Odelouca	Arade	96,85	120,60	77%	↑
Malhada do Peres	Rib. Algarve	60,40	0,26	57%	→
Várzea de Benaciate	Rib. Algarve	2	--	--	--
Pessegueiro	Guadiana	239,00	0,30	100%	NPA

GESTÃO DA CAMPANHA DE REGA

Aproveitamento	Necessidade da Campanha (hm3)	Volume Útil Disponível (hm3)	Estado da Campanha	Volume Consumido e Executado (hm3) (%)	Previsão para a Campanha 2026 (* Nível de Configência)
----------------	-------------------------------	------------------------------	--------------------	--	--

NORTE

Alfandega da Fé	1,000	0,812	Terminada	-- --	Campanha assegurada a 81%
Vale da Vilarça	1,200	0,580	Terminada	-- --	Campanha assegurada a 48%
Vale da Vilarça	1,900	1,657	Terminada	-- --	Campanha assegurada a 87%
Vale da Vilarça	0,300	1,560	Terminada	-- --	Campanha assegurada a 100%
Vale da Vilarça	1,900	2,327	Terminada	-- --	Campanha assegurada a 100%
Vale Madeiro	0,900	0,773	Terminada	-- --	Campanha assegurada a 86%
Veiga de Chaves	3,300	1,673	Terminada	-- --	Campanha assegurada a 51%
Rego do Milho	0,500	1,297	Terminada	-- --	Campanha assegurada a 100%
Temilobos	1,300	1,457	Terminada	-- --	Campanha assegurada a 100%
Macedo de Cavaleiros	4,000	36,761	Terminada	-- --	Campanha assegurada a 100%
Gostei	2,700	8,678	Terminada	-- --	Campanha assegurada a 100%
Prada	0,163	0,240	Terminada	-- --	Campanha assegurada a 100%
Curalha	0,316	0,560	Terminada	-- --	Campanha assegurada a 100%
Mairos	0,260	0,220	Terminada	-- --	Campanha assegurada a 85%
Camba	0,750	0,820	Terminada	-- --	Campanha assegurada a 100%
Burgães	0,150	--	--	-- --	--

CENTRO

Cova da Beira	50,000	88,378	Terminada	-- --	Campanha assegurada a 100%
Cova da Beira	15,000	19,383	Terminada	-- --	Campanha assegurada a 100%
Agua Mondego	114,000	124,370	Terminada	-- --	Campanha assegurada a 100%
Idanha	40,000	54,202	Terminada	-- --	Campanha assegurada a 100%
Ribeira do Porcão	0,040	0,099	Terminada	-- --	Campanha assegurada a 100%
Vermiosa	0,800	1,561	Terminada	-- --	Campanha assegurada a 100%
Ribeiras Fraga e Mortágua	0,500	0,920	Terminada	-- --	Campanha assegurada a 100%
Pereiras	0,070	0,116	Terminada	-- --	Campanha assegurada a 100%
Cerejo	3,000	3,387	Terminada	-- --	Campanha assegurada a 100%
Alfaiates	0,420	0,650	Terminada	-- --	Campanha assegurada a 100%
Açafal	0,800	1,746	Terminada	-- --	Campanha assegurada a 100%
Coutadas/Tamujaís	1,985	1,660	Terminada	-- --	Campanha assegurada a 84%
Várzea de Calde	0,150	0,556	Terminada	-- --	Campanha assegurada a 100%
Maqueija	0,050	0,134	Terminada	-- --	Campanha assegurada a 100%
Alvega	1,350	--	--	-- --	--

DRAP LISBOA E VALE TO TEJO

Alvorninha	0,500	0,269	Terminada	-- --	Campanha assegurada a 54%
Cela	1,100	--	--	-- --	--
Vale do Lis	0,550	--	--	-- --	--
Lezíria Grande-VF Xira	62,000	--	--	-- --	--
Carril	0,231	2,379	Terminada	-- --	Campanha assegurada a 100%
Óbidos	1,066	3,220	--	-- --	--

ALENTEJO

Divor	2,700	8,678	Terminada	-- --	Campanha assegurada a 100%
Magos	2,500	3,000	Terminada	-- --	Campanha assegurada a 100%
Vale do Sorraia	94,010	105,050	Terminada	-- --	Campanha assegurada a 100%
Minutos	10,000	23,460	Terminada	-- --	Campanha assegurada a 100%
Vale do Sorraia	78,500	101,325	Terminada	-- --	Campanha assegurada a 100%
Veiros	3,700	5,607	Terminada	-- --	Campanha assegurada a 100%
-	--	102,023	--	-- --	--
Campilhas e Alto Sado	15,000	8,221	Terminada	-- --	Campanha assegurada a 55%
Campilhas e Alto Sado	2,000	1,960	Terminada	-- --	Campanha assegurada a 98%
Campilhas e Alto Sado	0,800	0,422	Terminada	-- --	Campanha assegurada a 53%
Campilhas e Alto Sado	0,600	0,408	Terminada	-- --	Campanha assegurada a 68%
Campilhas e Alto Sado	25,000	19,040	Terminada	-- --	Campanha assegurada a 76%
Odivelas	44,000	40,730	Terminada	-- --	Campanha assegurada a 93%
Vale do Sado	50,000	54,880	Terminada	-- --	Campanha assegurada a 100%
Roxo	50,000	26,213	Terminada	-- --	Campanha assegurada a 52%
Vale do Sado	35,000	33,375	Terminada	-- --	Campanha assegurada a 95%
Mira	1,000	1,313	Terminada	-- --	Campanha assegurada a 100%
Mira	50,000	18,665	Terminada	-- --	Campanha assegurada a 37%
--	--	12,958	--	-- --	--
EFMA	590,000	2573,716	Terminada	-- --	Campanha assegurada a 100%
Lucefecit	6,000	5,756	Terminada	-- --	Campanha assegurada a 96%
Caia	40,000	139,937	Terminada	-- --	Campanha assegurada a 100%
Vigia	8,200	4,562	Terminada	-- --	Campanha assegurada a 56%
Marvão-Apartadura	2,000	5,154	Terminada	-- --	Campanha assegurada a 100%

ALGARVE

Sotavento Algarvio	10,000	32,422	Terminada	-- --	Campanha assegurada a 100%
Sotavento Algarvio	15,000	85,748	Terminada	-- --	Campanha assegurada a 100%
Alvor	2,000	13,614	Terminada	-- --	Campanha assegurada a 100%
Silves Lagoa e Portimão	10,000	15,045	Terminada	-- --	Campanha assegurada a 100%
--	--	33,890	--	-- --	--
--	--	97,598	--	-- --	--
Malhada do Peres	0,200	0,260	Terminada	-- --	Campanha assegurada a 100%
Benaciate	1,000	--	--	-- --	--
Pessegueiro	0,110	0,249	Terminada	-- --	Campanha assegurada a 100%

*Níveis de contingência:

Nível 0 - Défice hídrico reduzido ou inexistente	● >= 80%
Nível 1 - Défice hídrico pouco significativo	● Entre 80% e 60%
Nível 2 - Défice hídrico significativo (restrições)	● Entre 60% e 30%
Nível 3 - Défice hídrico relevante (esgotamento)	● < 30%

Notas:

- 1 Captação direta em rio ou ribeira
- 2 Captação Subterrânea
- 3 Restrições ao Enchimento - RSB
- 4 Sem Leitura - Falta de Recursos Humanos

Evolução Semanal:

- NPA Pleno Armazenamento
- DSC Descarregou
- ↑ Subida de Nível
- Manutenção de Nível
- ↓ Descida de Nível

Observações complementares:

Perdas por evaporação baseadas em observações evapométricas específicas (Anuários dos Serviços Hidráulicos, DGRAH, 1979)

BOLETIM DE RESERVAS HÍDRICAS E REGADIO

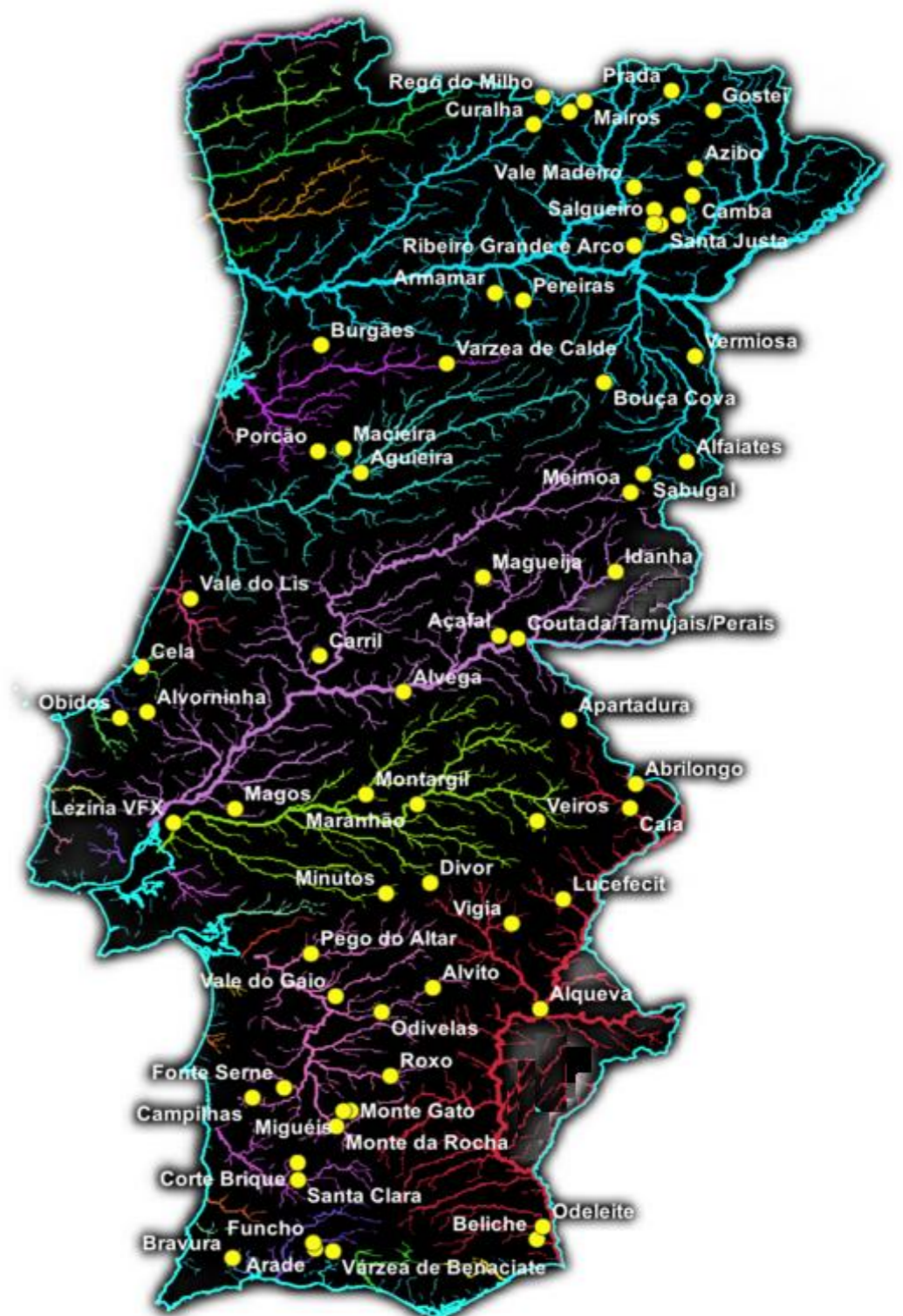
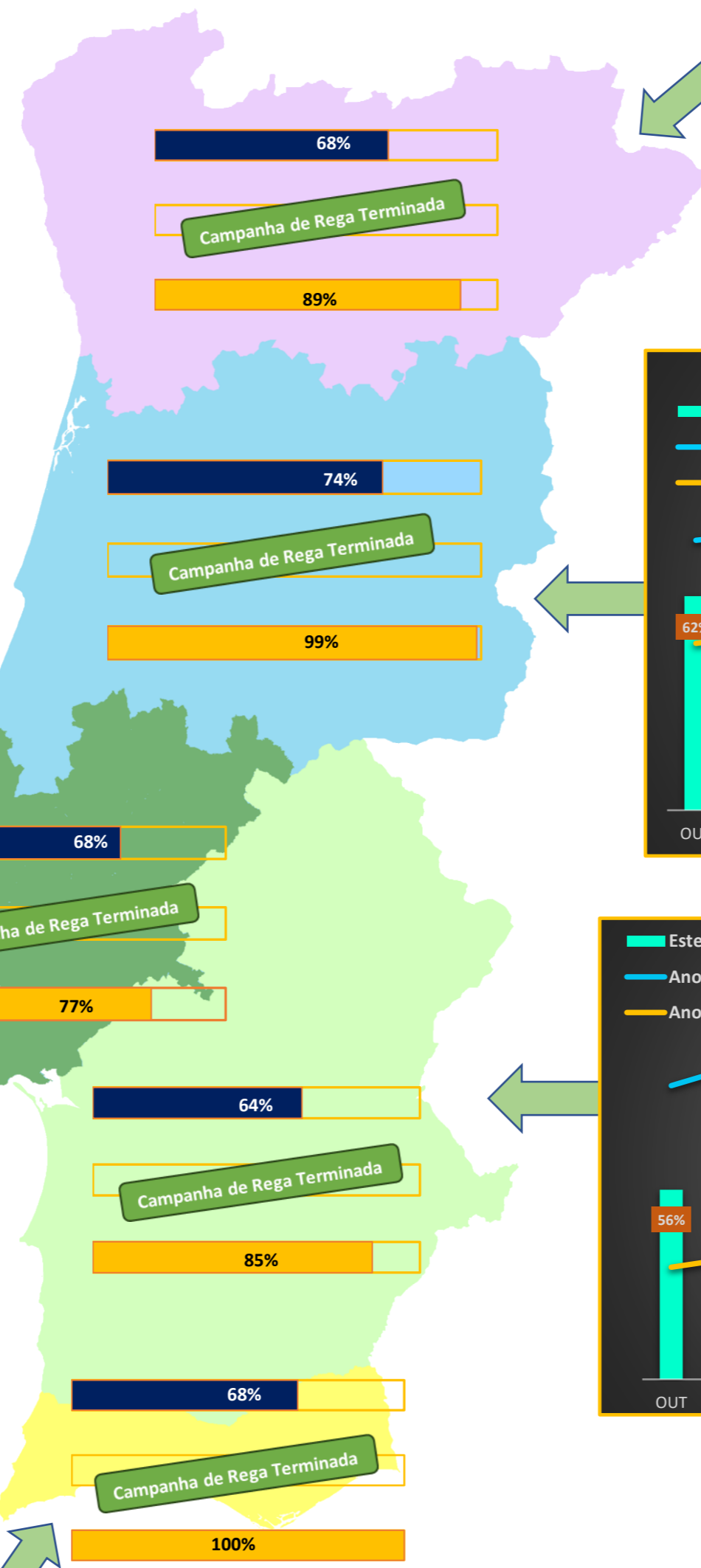
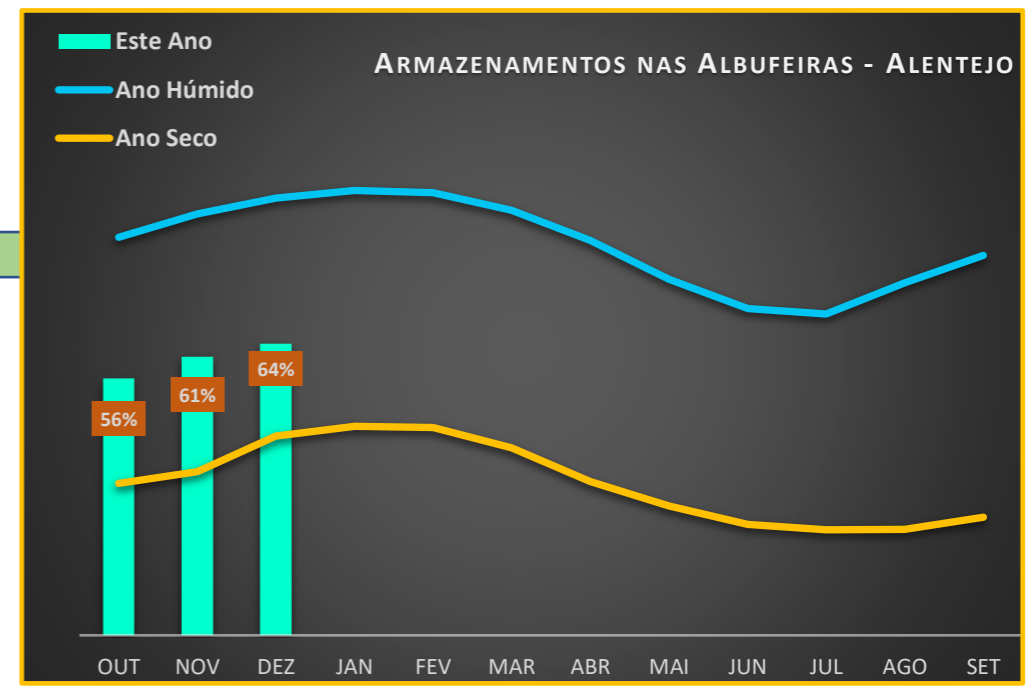
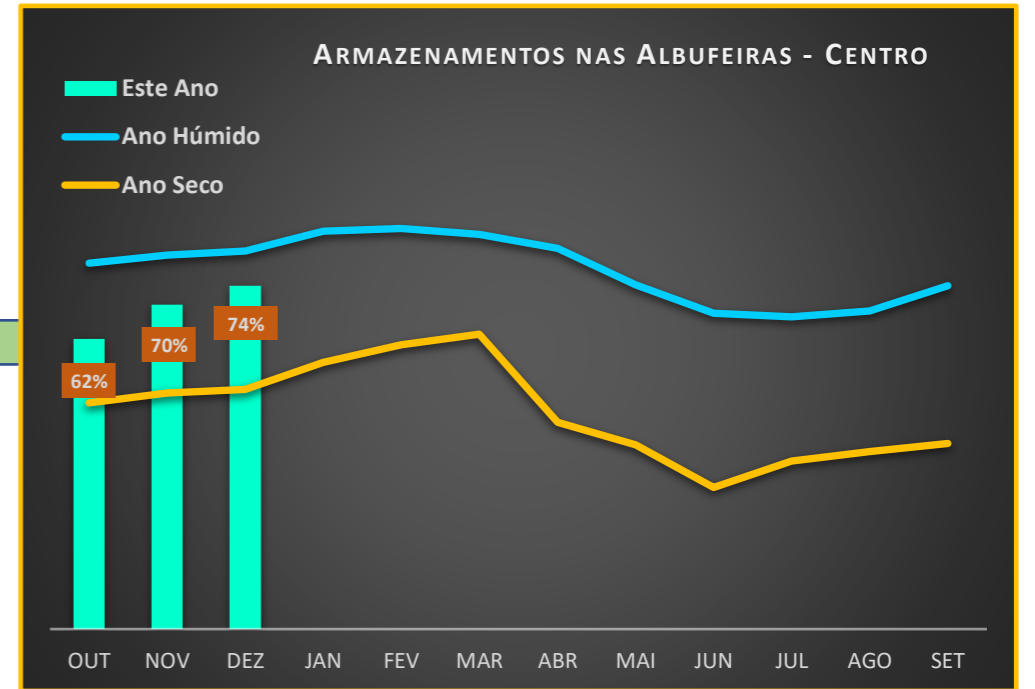
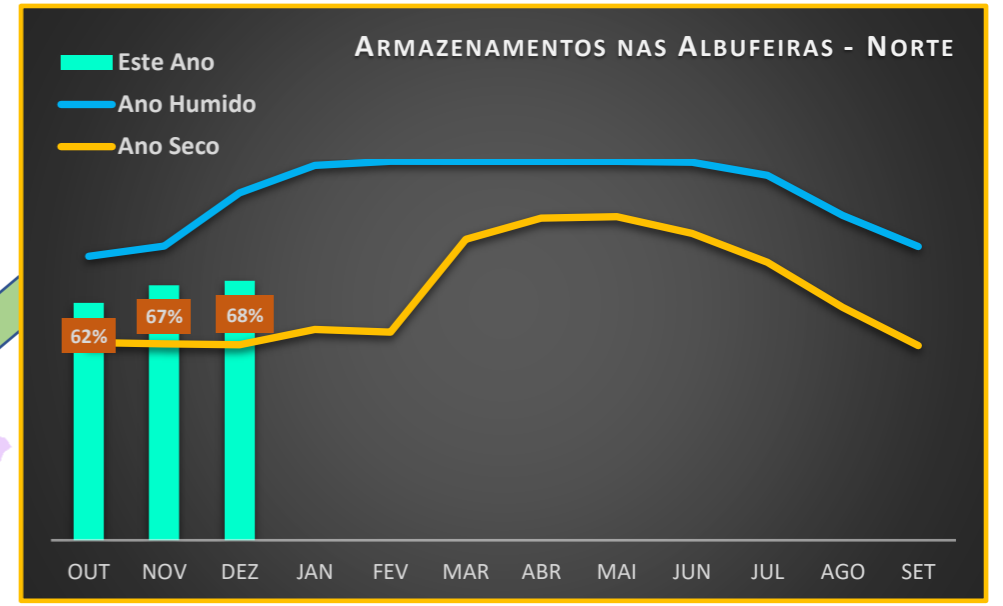
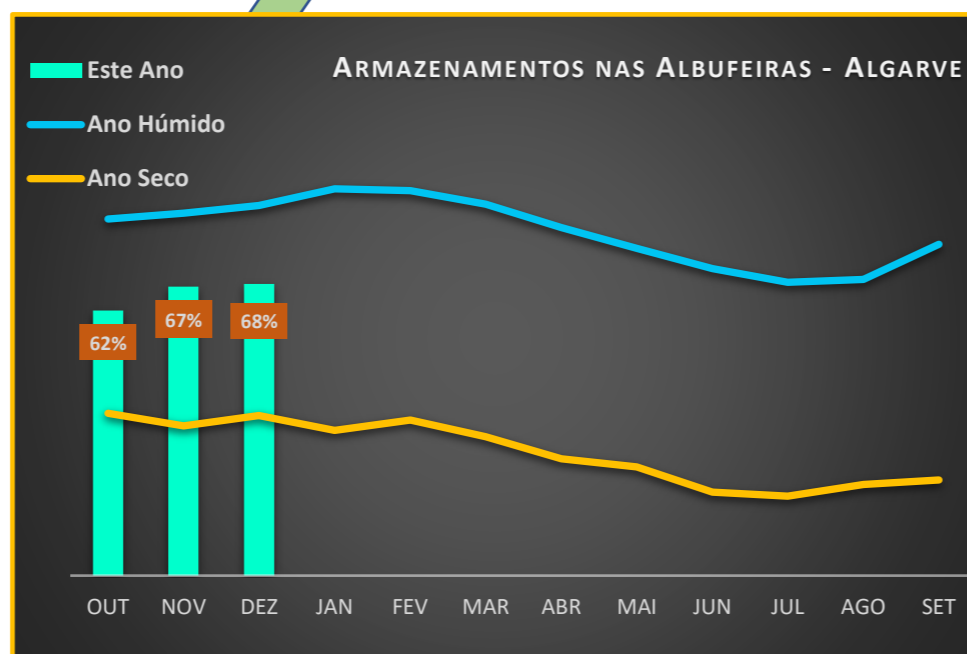
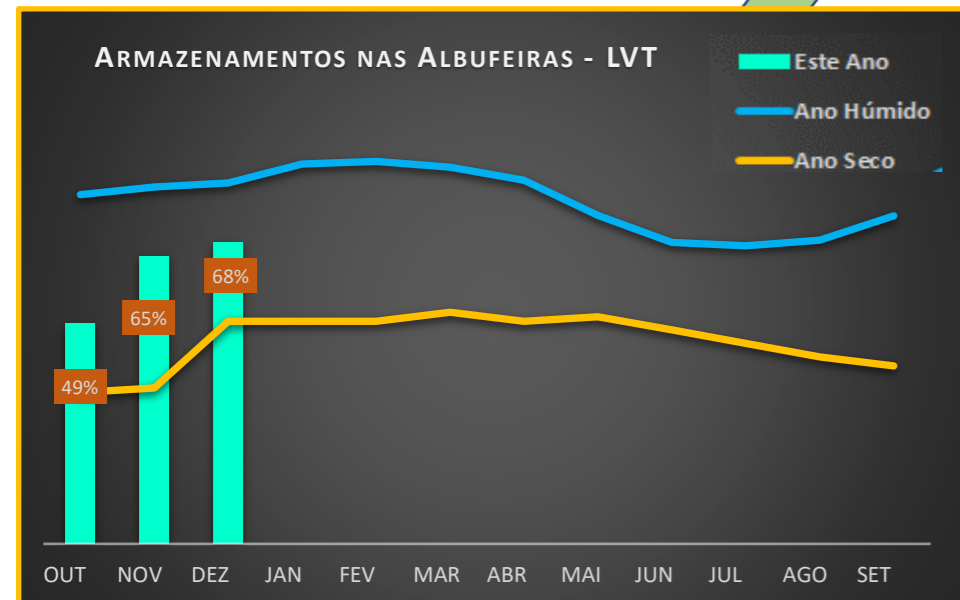
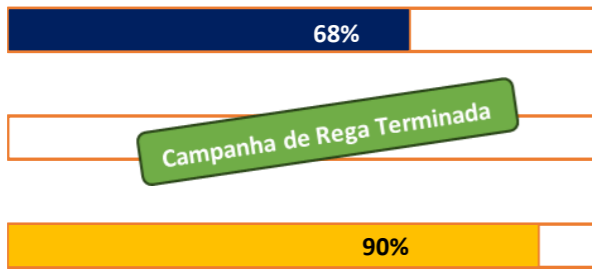
12-DEZ-2025



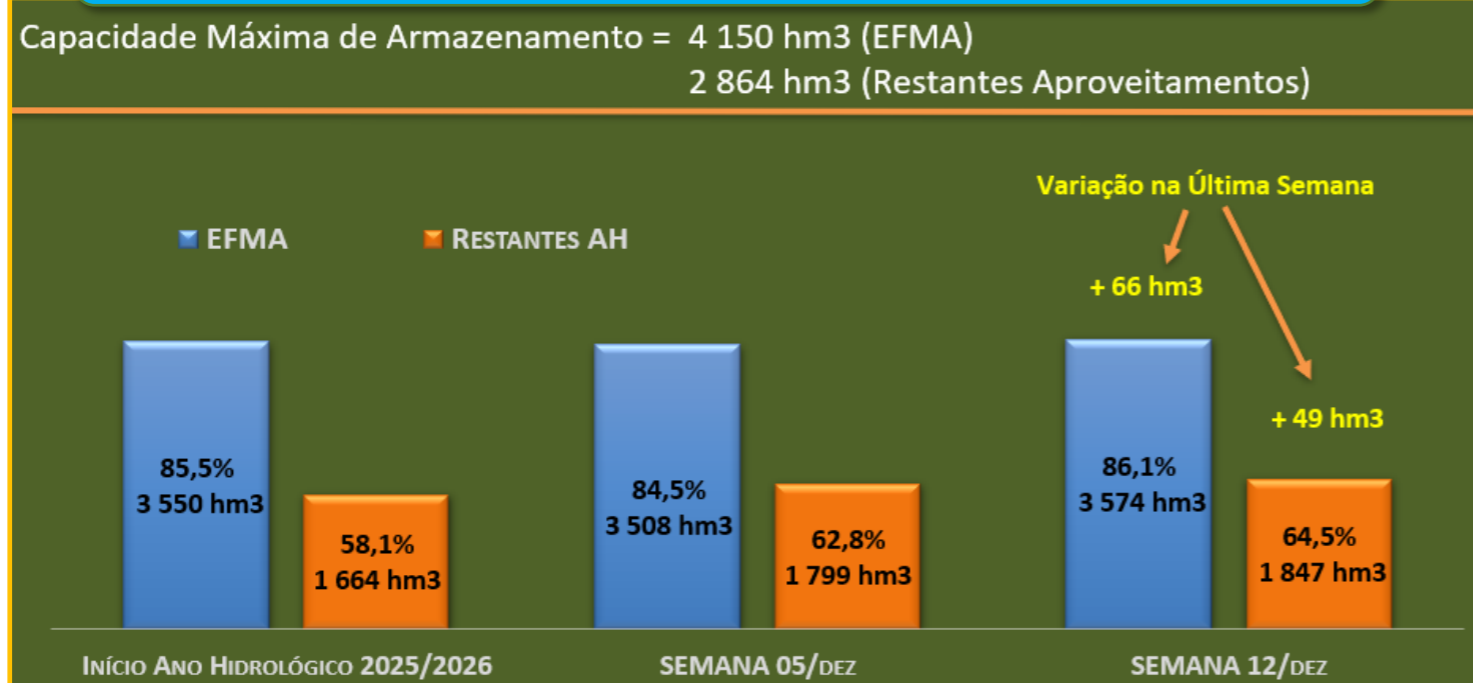
AGREGAÇÃO POR REGIÕES

- Disponibilidade Hídrica Atual (%)
- Execução da Campanha de Rega (%)
- Estimativa de Execução no Fim da Campanha (%)

AGREGAÇÃO AO CONTINENTE



DISPONIBILIDADES HÍDRICAS NAS ALBUFEIRAS HIDROAGRÍCOLAS PORTUGUESAS



Nº de Origens Consideradas	Norte	Centro	LVT	Alentejo	Algarve	Total
	16	15	6	24	9	70