

DISPONIBILIDADES HÍDRICAS

| Origem | Bacia | Cota (m) | Volume Total na Albufeira (hm3) | Volume Total na Albufeira (%) | Evolução Semanal |
|-----------------------|-------|----------|---------------------------------|-------------------------------|------------------|
| NORTE | | | | | |
| Estevainha | Douro | 623,70 | 1,050 | 66% | ↓ |
| Burga | Douro | 322,75 | 0,680 | 44% | ↓ |
| Santa Justa | Douro | 254,80 | 2,410 | 69% | → |
| Salgueiro | Douro | 221,50 | 1,710 | 95% | → |
| Ribeira Grande e Arco | Douro | 183,10 | 3,970 | 66% | → |
| Vale Madeiro | Douro | 286,00 | 0,840 | 56% | → |
| Arcossó | Douro | 525,40 | 1,660 | 34% | → |
| Rego do Milho | Douro | 451,20 | 1,260 | 66% | → |
| Armamar | Douro | 748,35 | 1,420 | 49% | → |
| Azibo | Douro | 599,30 | 44,209 | 81% | → |
| Gostei | Douro | 752,70 | 0,730 | 54% | → |
| Prada | Douro | 930,00 | 0,180 | 72% | → |
| Curalha | Douro | 403,30 | 0,520 | 66% | → |
| Mairos | Douro | 796,90 | 0,190 | 51% | → |
| Camba | Douro | 615,99 | 0,700 | 64% | → |
| Burgães | Vouga | -- | -- | -- | -- |

| | | | | | |
|-------------------|---------|--------|---------|------|-----|
| CENTRO | | | | | |
| Sabugal | Douro | 785,50 | 88,275 | 77% | ↑ |
| Meimoa | Douro | 565,70 | 32,330 | 79% | ↑ |
| Agueira | Mondego | 120,94 | 352,000 | 83% | ↑ |
| Marechal Carmona | Tejo | 250,12 | 47,200 | 60% | ↑ |
| Porcão | Vouga | 104,04 | 0,102 | 100% | NPA |
| Vermiosa | Douro | 683,05 | 1,280 | 58% | ↑ |
| Macieira | Mondego | 143,63 | 0,946 | 100% | NPA |
| Pereiras | Vouga | 482,03 | 0,120 | 100% | NPA |
| Bouça-Cova | Douro | 573,18 | 2,843 | 58% | ↑ |
| Alfaiates | Douro | 799,09 | 0,498 | 58% | ↑ |
| Açafal | Tejo | 111,12 | 1,478 | 85% | ↑ |
| Coutadas/Tamujaís | Tejo | 125,52 | 1,903 | 49% | ↑ |
| Calde | Vouga | 547,22 | 0,589 | 100% | NPA |
| Maqueija | Tejo | 353,72 | 0,134 | 100% | NPA |
| Alvega | Tejo | 1 | -- | -- | -- |

| | | | | | |
|------------------------------|------------|-------|-------|-----|----|
| LISBOA E VALE TO TEJO | | | | | |
| Alvorninha | Rib. Oeste | 98,30 | 0,232 | 34% | 3 |
| Varzea Alcobaça | Rib. Oeste | 1 | -- | -- | -- |
| Lis | Rib. Oeste | 1 | -- | -- | -- |
| Lezíria Tejo - VF Xira | Tejo | 1 | -- | -- | -- |
| Carril | Tejo | 91,24 | 1,886 | 70% | ↑ |
| Óbidos | Rib. Oeste | 29,40 | 3,350 | 59% | 3 |

| | | | | | |
|-----------------|----------|--------|----------|-----|---|
| ALENTEJO | | | | | |
| Divor | Tejo | 259,74 | 8,397 | 71% | ↑ |
| Magos | Tejo | 15,68 | 2,516 | 74% | ↑ |
| Maranhão | Tejo | 124,04 | 117,102 | 57% | ↑ |
| Minutos | Tejo | 257,65 | 24,710 | 47% | ↓ |
| Montargil | Tejo | 76,22 | 110,353 | 67% | ↑ |
| Veiros | Tejo | 265,72 | 6,420 | 62% | ↑ |
| Alvito | Sado | 194,71 | 99,338 | 75% | ↑ |
| Campilhas | Sado | 101,25 | 8,943 | 33% | ↑ |
| Fonte Serne | Sado | 76,59 | 3,392 | 66% | ↑ |
| Migueis | Sado | 154,32 | 0,504 | 54% | ↑ |
| Monte Gato | Sado | 178,41 | 0,444 | 68% | ↑ |
| Monte de Rocha | Sado | 124,22 | 22,938 | 22% | ↑ |
| Odivelas | Sado | 98,11 | 56,990 | 59% | ↑ |
| Pego do Altar | Sado | 46,16 | 49,896 | 53% | ↑ |
| Roxo | Sado | 129,31 | 31,704 | 33% | ↑ |
| Vale do Gaio | Sado | 34,17 | 32,846 | 52% | ↑ |
| Corte Brique | Mira | 133,73 | 1,481 | 91% | ↑ |
| Santa Clara | Mira | 115,86 | 258,788 | 53% | ↑ |
| Abrilongo | Guadiana | 248,90 | 12,250 | 62% | ↑ |
| Alqueva | Guadiana | 148,80 | 3493,824 | 84% | ↑ |
| Lucefecit | Guadiana | 178,81 | 5,581 | 55% | ↑ |
| Caia | Guadiana | 230,21 | 146,285 | 60% | ↑ |
| Vigia | Guadiana | 218,00 | 5,400 | 32% | ↑ |
| Apartadura | Tejo | 591,27 | 5,356 | 77% | ↑ |

| | | | | | |
|---------------------|--------------|-------|--------|-----|----|
| ALGARVE | | | | | |
| Beliche | Guadiana | 45,27 | 29,936 | 62% | ↓ |
| Odeleite | Guadiana | 45,33 | 91,648 | 70% | ↓ |
| Bravura | Odióxere | 75,38 | 15,507 | 45% | ↑ |
| Arade (Silves) | Arade | 49,50 | 11,970 | 42% | ↑ |
| Funcho | Arade | 92,86 | 37,320 | 78% | ↑ |
| Odelouca | Arade | 96,74 | 119,89 | 76% | ↑ |
| Malhada do Peres | Rib. Algarve | 4 | -- | -- | -- |
| Várzea de Benaciate | Rib. Algarve | 2 | -- | -- | -- |
| Pessegueiro | Guadiana | 4 | -- | -- | -- |

GESTÃO DA CAMPANHA DE REGA

| Aproveitamento | Necessidade da Campanha (hm3) | Volume Útil Disponível (hm3) | Estado da Campanha | Volume Consumido e Executado (hm3) (%) | Previsão para a Campanha 2026 (* Nível de Configência) |
|----------------------|-------------------------------|------------------------------|--------------------|--|--|
| NORTE | | | | | |
| Alfandega da Fé | 1,000 | 0,750 | Terminada | -- -- | Campanha assegurada a 75% |
| Vale da Vilarça | 1,200 | 0,580 | Terminada | -- -- | Campanha assegurada a 48% |
| Vale da Vilarça | 1,900 | 1,657 | Terminada | -- -- | Campanha assegurada a 87% |
| Vale da Vilarça | 0,300 | 1,560 | Terminada | -- -- | Campanha assegurada a 100% |
| Vale da Vilarça | 1,900 | 2,327 | Terminada | -- -- | Campanha assegurada a 100% |
| Vale Madeiro | 0,900 | 0,753 | Terminada | -- -- | Campanha assegurada a 84% |
| Veiga de Chaves | 3,300 | 1,453 | Terminada | -- -- | Campanha assegurada a 44% |
| Rego do Milho | 0,500 | 1,167 | Terminada | -- -- | Campanha assegurada a 100% |
| Temilobos | 1,300 | 1,337 | Terminada | -- -- | Campanha assegurada a 100% |
| Macedo de Cavaleiros | 4,000 | 36,409 | Terminada | -- -- | Campanha assegurada a 100% |
| Gostei | 2,700 | 8,387 | Terminada | -- -- | Campanha assegurada a 100% |
| Prada | 0,163 | 0,170 | Terminada | -- -- | Campanha assegurada a 100% |
| Curalha | 0,316 | 0,510 | Terminada | -- -- | Campanha assegurada a 100% |
| Mairos | 0,260 | 0,180 | Terminada | -- -- | Campanha assegurada a 69% |
| Camba | 0,750 | 0,670 | Terminada | -- -- | Campanha assegurada a 89% |
| Burgães | 0,150 | -- | -- | -- -- | -- |

| | | | | | |
|---------------------------|---------|---------|-----------|-------|----------------------------|
| CENTRO | | | | | |
| Cova da Beira | 50,000 | 84,375 | Terminada | -- -- | Campanha assegurada a 100% |
| Cova da Beira | 15,000 | 18,430 | Terminada | -- -- | Campanha assegurada a 100% |
| Baixo Mondego | 114,000 | 145,000 | Terminada | -- -- | Campanha assegurada a 100% |
| Idanha | 40,000 | 46,400 | Terminada | -- -- | Campanha assegurada a 100% |
| Ribeira do Porcão | 0,040 | 0,098 | Terminada | -- -- | Campanha assegurada a 100% |
| Vermiosa | 0,800 | 1,230 | Terminada | -- -- | Campanha assegurada a 100% |
| Ribeiras Fraga e Mortágua | 0,500 | 0,920 | Terminada | -- -- | Campanha assegurada a 100% |
| Pereiras | 0,070 | 0,116 | Terminada | -- -- | Campanha assegurada a 100% |
| Cerejo | 3,000 | 2,660 | Terminada | -- -- | Campanha assegurada a 100% |
| Alfaiates | 0,420 | 0,294 | Terminada | -- -- | Campanha assegurada a 70% |
| Açafal | 0,800 | 1,478 | Terminada | -- -- | Campanha assegurada a 100% |
| Coutadas/Tamujaís | 1,985 | 1,312 | Terminada | -- -- | Campanha assegurada a 66% |
| Várzea de Calde | 0,150 | 0,556 | Terminada | -- -- | Campanha assegurada a 100% |
| Maqueija | 0,050 | 0,134 | Terminada | -- -- | Campanha assegurada a 100% |
| Alvega | 1,350 | -- | -- | -- -- | -- |

| | | | | | |
|-----------------------------------|--------|-------|-----------|-------|----------------------------|
| DRAP LISBOA E VALE TO TEJO | | | | | |
| Alvorninha | 0,500 | 0,200 | Terminada | -- -- | Campanha assegurada a 40% |
| Cela | 1,100 | -- | -- | -- -- | -- |
| Vale do Lis | 0,550 | -- | -- | -- -- | -- |
| Lezíria Grande-VF Xira | 62,000 | -- | -- | -- -- | -- |
| Carril | 0,231 | 1,536 | Terminada | -- -- | Campanha assegurada a 100% |
| Óbidos | 1,066 | 3,220 | -- | -- -- | -- |

| | | | | | |
|-----------------------|---------|----------|-----------|-------|----------------------------|
| ALENTEJO | | | | | |
| Divor | 2,700 | 8,387 | Terminada | -- -- | Campanha assegurada a 100% |
| Magos | 2,500 | 2,132 | Terminada | -- -- | Campanha assegurada a 85% |
| Vale do Sorraia | 94,010 | 92,602 | Terminada | -- -- | Campanha assegurada a 99% |
| Minutos | 10,000 | 22,610 | Terminada | -- -- | Campanha assegurada a 100% |
| Vale do Sorraia | 78,500 | 88,753 | Terminada | -- -- | Campanha assegurada a 100% |
| Veiros | 3,700 | 5,310 | Terminada | -- -- | Campanha assegurada a 100% |
| - | -- | 96,838 | -- | -- -- | -- |
| Campilhas e Alto Sado | 15,000 | 7,943 | Terminada | -- -- | Campanha assegurada a 53% |
| Campilhas e Alto Sado | 2,000 | 1,892 | Terminada | -- -- | Campanha assegurada a 95% |
| Campilhas e Alto Sado | 0,800 | 0,390 | Terminada | -- -- | Campanha assegurada a 49% |
| Campilhas e Alto Sado | 0,600 | 0,388 | Terminada | -- -- | Campanha assegurada a 65% |
| Campilhas e Alto Sado | 25,000 | 17,938 | Terminada | -- -- | Campanha assegurada a 72% |
| Odivelas | 44,000 | 30,990 | Terminada | -- -- | Campanha assegurada a 70% |
| Vale do Sado | 50,000 | 49,496 | Terminada | -- -- | Campanha assegurada a 99% |
| Roxo | 50,000 | 24,904 | Terminada | -- -- | Campanha assegurada a 50% |
| Vale do Sado | 35,000 | 24,846 | Terminada | -- -- | Campanha assegurada a 71% |
| Mira | 1,000 | 1,306 | Terminada | -- -- | Campanha assegurada a 100% |
| Mira | 50,000 | 14,088 | Terminada | -- -- | Campanha assegurada a 28% |
| -- | -- | 11,250 | -- | -- -- | -- |
| EFMA | 590,000 | 2493,824 | Terminada | -- -- | Campanha assegurada a 100% |
| Lucefecit | 6,000 | 4,981 | Terminada | -- -- | Campanha assegurada a 83% |
| Caia | 40,000 | 135,585 | Terminada | -- -- | Campanha assegurada a 100% |
| Vigia | 8,200 | 4,254 | Terminada | -- -- | Campanha assegurada a 52% |
| Marvão-Apartadura | 2,000 | 4,871 | Terminada | -- -- | Campanha assegurada a 100% |

| | | | | | |
|-------------------------|--------|--------|----------|-------|----------------------------|
| ALGARVE | | | | | |
| Sotavento Algarvio | 10,000 | 29,536 | Em Curso | -- -- | Campanha assegurada a 100% |
| Sotavento Algarvio | 15,000 | 78,648 | Em Curso | -- -- | Campanha assegurada a 100% |
| Alvor | 2,000 | 12,942 | Em Curso | -- -- | Campanha assegurada a 100% |
| Silves Lagoa e Portimão | 10,000 | 10,325 | Em Curso | -- -- | Campanha assegurada a 69% |
| -- | -- | 32,350 | -- | -- -- | -- |
| -- | -- | 96,892 | -- | -- -- | -- |
| Malhada do Peres | -- | -- | -- | -- -- | -- |
| Benaciate | 1,000 | -- | -- | -- -- | -- |
| Pessegueiro | -- | -- | -- | -- -- | -- |

*Níveis de contingência:

| | |
|---|---------------------|
| Nível 0 - Défice hídrico reduzido ou inexistente | ● >= 80 % |
| Nível 1 - Défice hídrico pouco significativo | ● Entre 80 % e 60 % |
| Nível 2 - Défice hídrico significativo (restrições) | ● Entre 60 % e 30 % |
| Nível 3 - Défice hídrico relevante (esgotamento) | ● < 30 % |

Notas:

- 1 Captação direta em rio ou ribeira
- 2 Captação Subterrânea
- 3 Restrições ao Enchimento - RSB
- 4 Sem Leitura - Falta de Recursos Humanos

Evolução Semanal:

- NPA Pleno Armazenamento
- DSC Descarregou
- ↑ Subida de Nível
- Manutenção de Nível
- ↓ Descida de Nível

Observações complementares:

Perdas por evaporação baseadas em observações evapométricas específicas (Anuários dos Serviços Hidráulicos, DGRAH, 1979)

BOLETIM DE RESERVAS HÍDRICAS E REGADIO

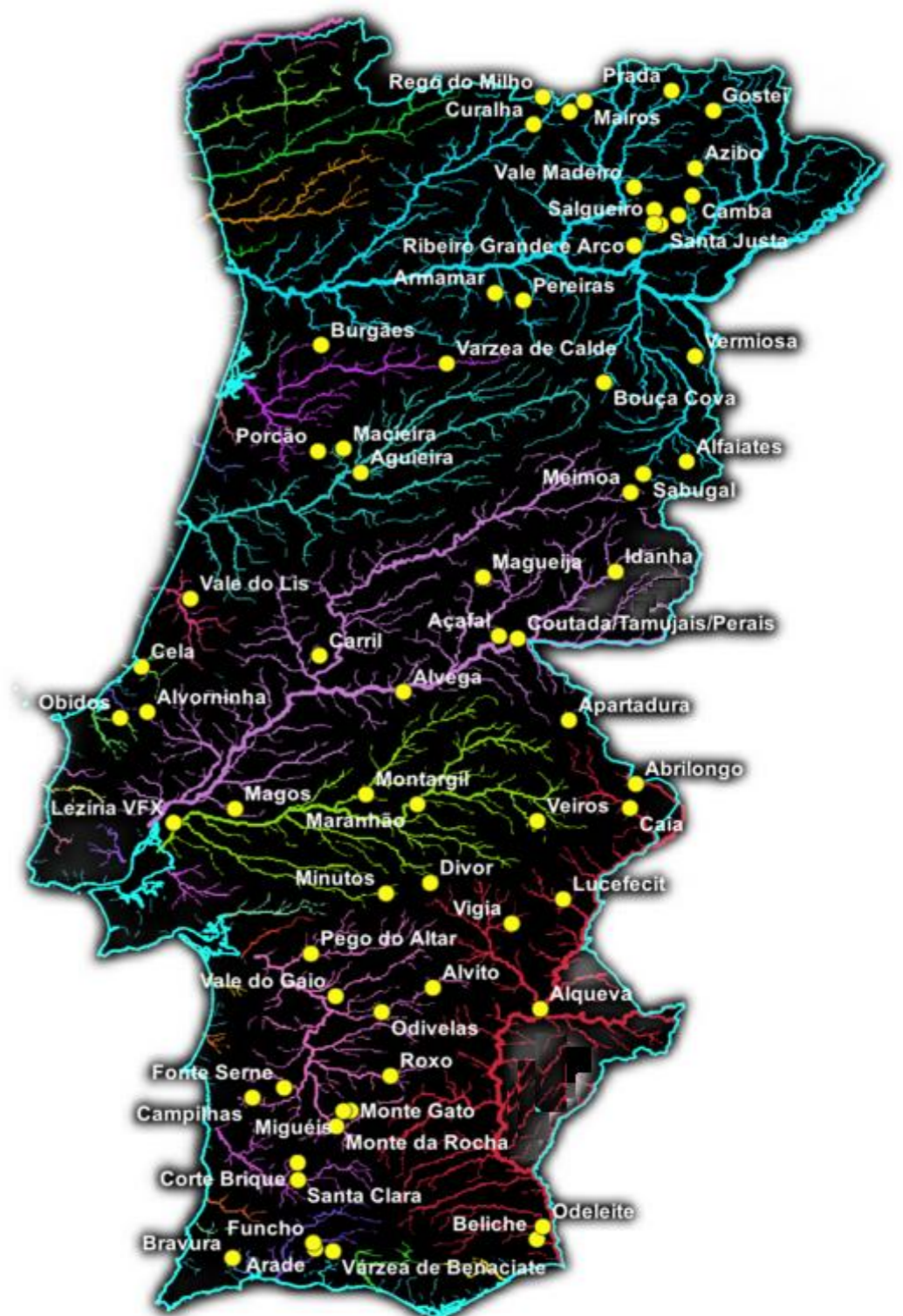
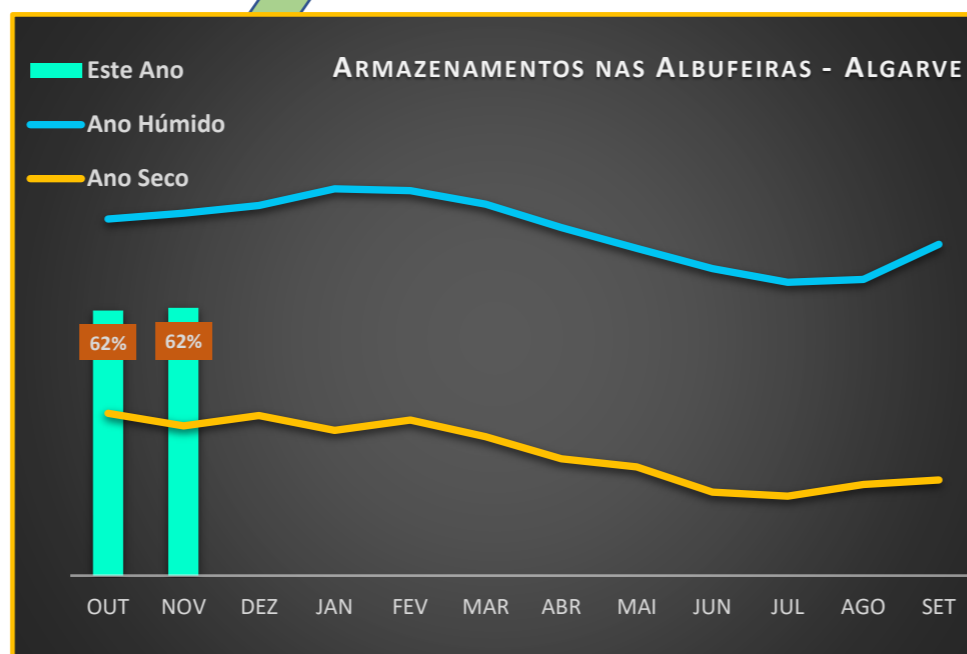
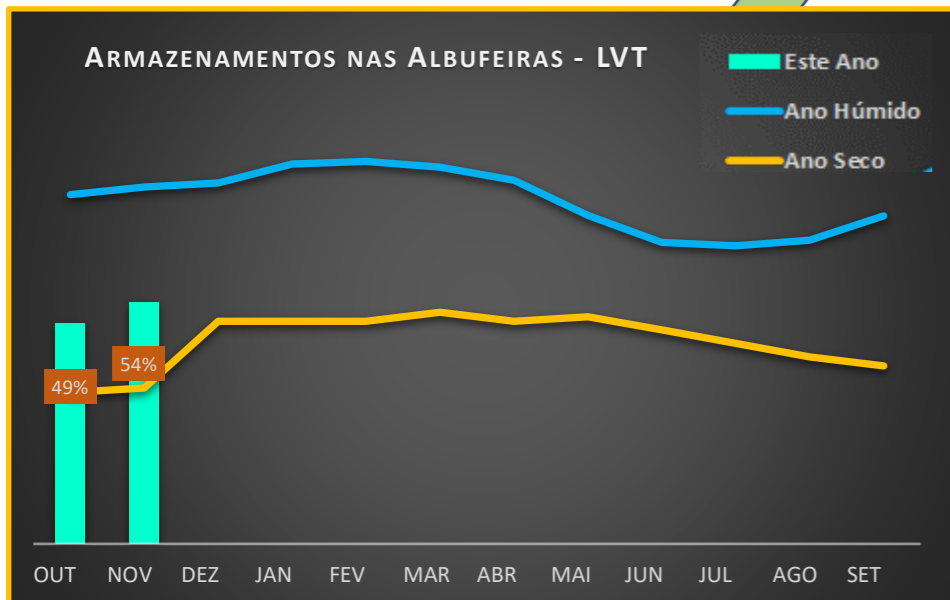
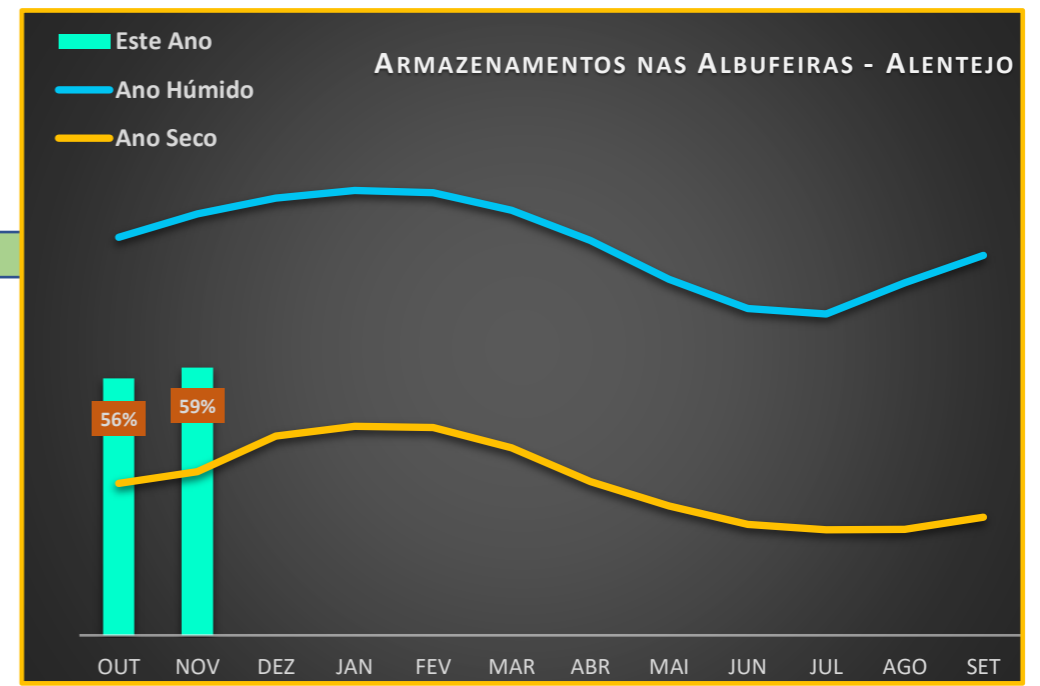
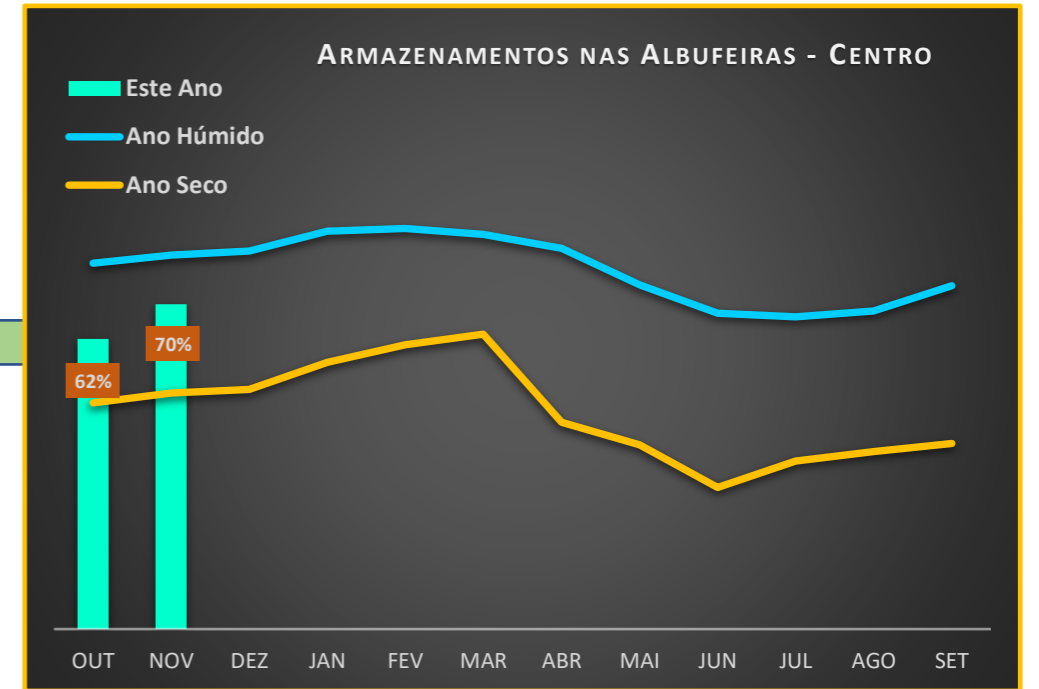
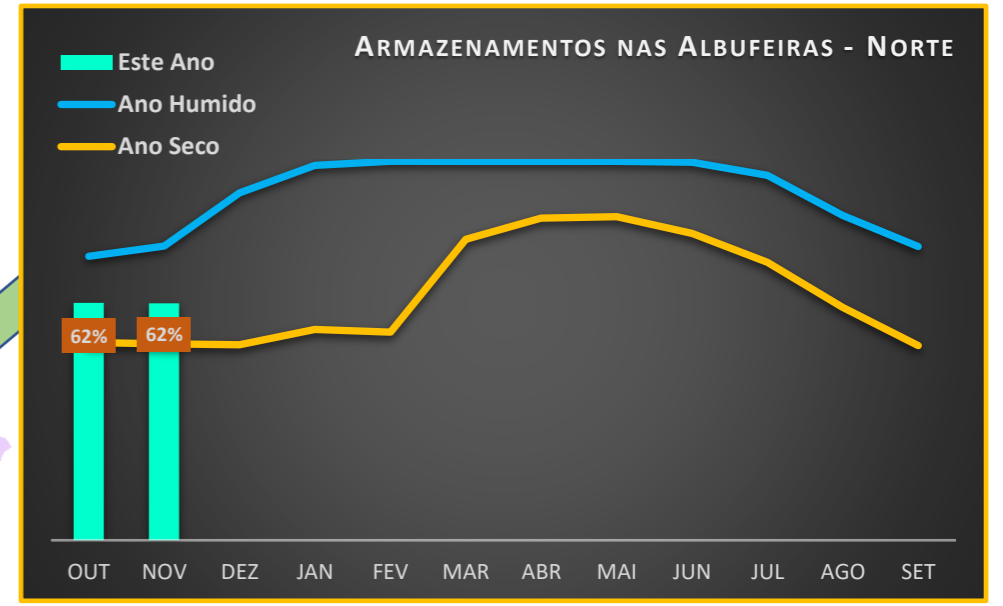
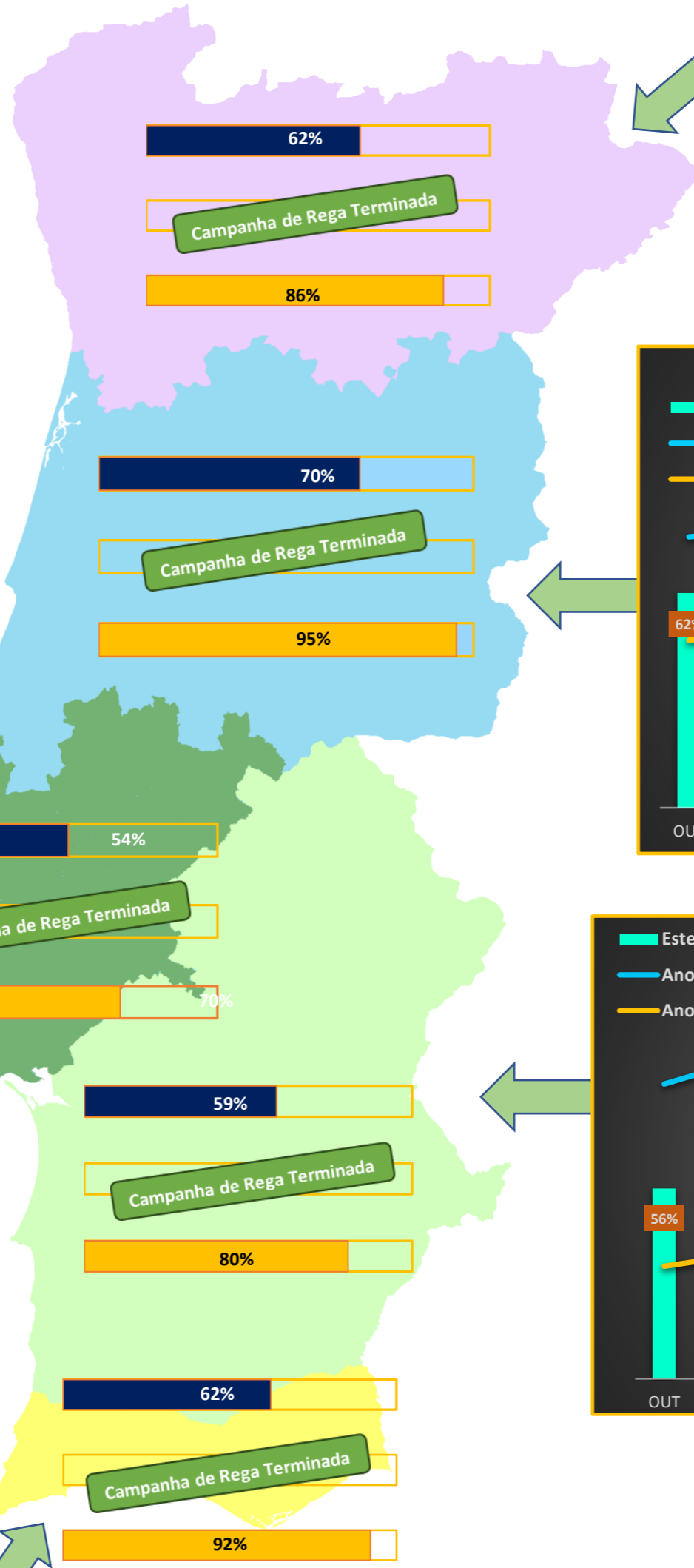
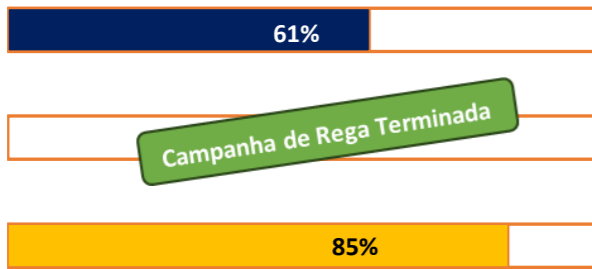
14-NOV-2025



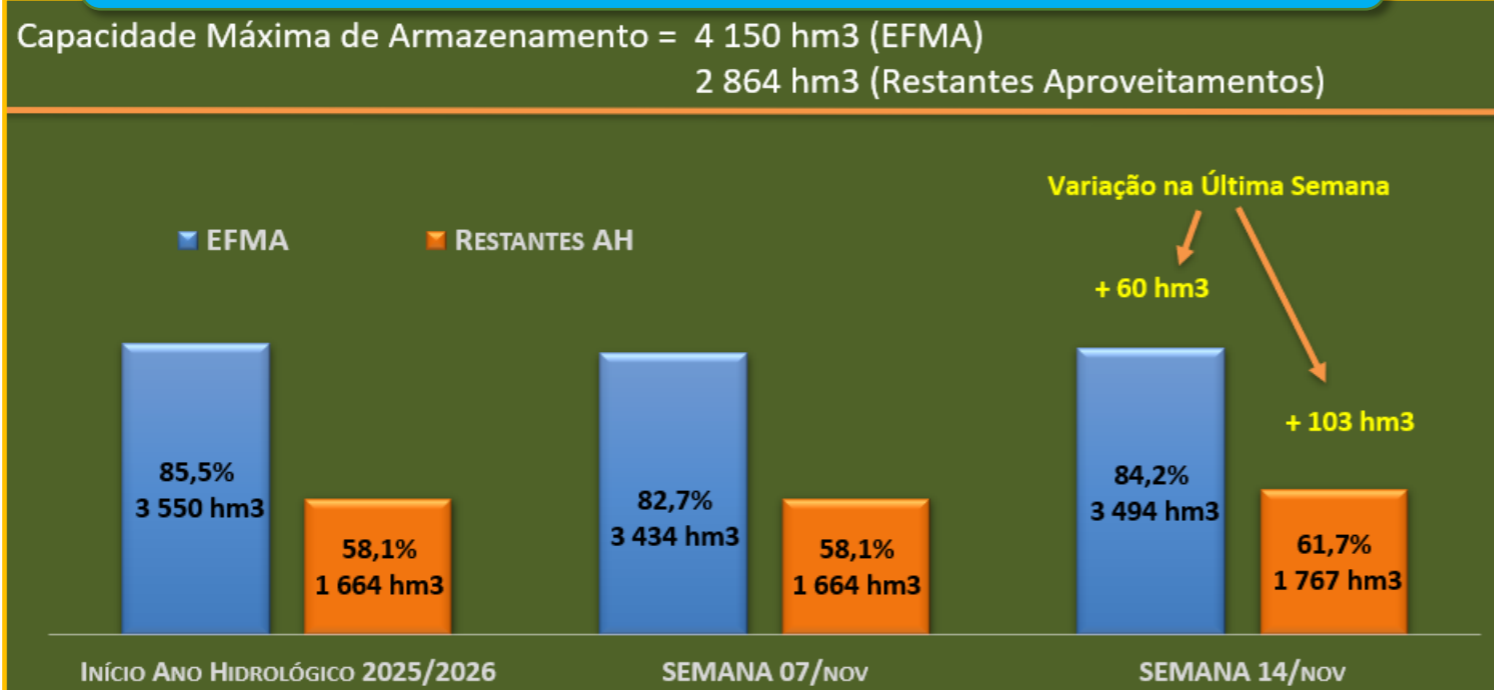
AGREGAÇÃO POR REGIÕES

- Disponibilidade Hídrica Atual (%)
- Execução da Campanha de Rega (%)
- Estimativa de Execução no Fim da Campanha (%)

AGREGAÇÃO AO CONTINENTE



DISPONIBILIDADES HÍDRICAS NAS ALBUFEIRAS HIDROAGRÍCOLAS PORTUGUESAS



Nº de Origens Consideradas

| Norte | Centro | LVT | Alentejo | Algarve | Total |
|-------|--------|-----|----------|---------|-------|
| 16 | 15 | 6 | 24 | 9 | 70 |

Para mais informação consulte:

<https://sir.dgadr.gov.pt/outras/reserva-de-agua-nas-albufeiras>