

DISPONIBILIDADES HÍDRICAS

| Origem | Bacia | Cota (m) | Volume Total na Albufeira (hm3) | Volume Utilizado (%) | Evolução Semanal |
|--------|-------|----------|---------------------------------|----------------------|------------------|
|--------|-------|----------|---------------------------------|----------------------|------------------|

NORTE

| | | | | | |
|-----------------------|-------|--------|--------|-----|----|
| Estevainha | Douro | 625,50 | 1,388 | 87% | → |
| Burga | Douro | 327,10 | 1,250 | 81% | ↓ |
| Santa Justa | Douro | 257,55 | 3,080 | 89% | ↓ |
| Salgueiro | Douro | 221,85 | 1,770 | 98% | → |
| Ribeira Grande e Arco | Douro | 186,05 | 5,140 | 86% | ↓ |
| Vale Madeiro | Douro | 289,70 | 1,370 | 91% | ↓ |
| Arcossó | Douro | 534,00 | 3,780 | 78% | ↓ |
| Rego do Milho | Douro | 453,20 | 1,570 | 83% | ↓ |
| Armamar | Douro | 752,30 | 2,400 | 83% | ↓ |
| Azibo | Douro | 600,64 | 49,107 | 90% | → |
| Gostei | Douro | 756,75 | 1,180 | 87% | ↓ |
| Prada | Douro | 931,20 | 0,230 | 92% | ↓ |
| Curalha | Douro | 404,35 | 0,680 | 86% | ↓ |
| Mairos | Douro | 798,70 | 0,290 | 78% | ↓ |
| Camba | Douro | 619,43 | 0,990 | 91% | ↓ |
| Burgães | Vouga | -- | -- | -- | -- |

CENTRO

| | | | | | |
|-------------------|---------|--------|---------|------|-----|
| Sabugal | Douro | 788,30 | 104,870 | 91% | ↓ |
| Meimoa | Douro | 565,68 | 32,290 | 79% | → |
| Agueira | Mondego | 121,66 | 364,870 | 86% | ↓ |
| Marechal Carmona | Tejo | 252,37 | 59,146 | 76% | ↓ |
| Porcão | Vouga | 103,00 | 0,091 | 89% | ↓ |
| Vermiosa | Douro | 684,19 | 1,781 | 81% | → |
| Macieira | Mondego | 143,59 | 0,945 | 100% | NPA |
| Pereiras | Vouga | 480,69 | 0,078 | 65% | → |
| Bouça-Cova | Douro | 576,00 | 4,239 | 87% | ↓ |
| Alfaiates | Douro | 800,80 | 0,813 | 95% | ↓ |
| Açafal | Tejo | 110,94 | 1,496 | 86% | ↓ |
| Coutadas/Tamujaís | Tejo | 128,70 | 2,968 | 76% | ↓ |
| Calde | Vouga | 546,74 | 0,553 | 94% | ↓ |
| Maqueija | Tejo | 353,51 | 0,134 | 100% | DSC |
| Alvega | Tejo | 1 | -- | -- | -- |

LISBOA E VALE TO TEJO

| | | | | | |
|------------------------|------------|-------|-------|------|-----|
| Alvorninha | Rib. Oeste | 99,60 | 0,315 | 46% | 3 |
| Varzea Alcobaça | Rib. Oeste | 1 | -- | -- | -- |
| Lis | Rib. Oeste | 1 | -- | -- | -- |
| Lezíria Tejo - VF Xira | Tejo | 1 | -- | -- | -- |
| Carril | Tejo | 93,06 | 3,391 | 100% | NPA |
| Óbidos | Rib. Oeste | 29,40 | 3,350 | 59% | 3 |

ALENTEJO

| | | | | | |
|----------------|----------|--------|----------|-----|---|
| Divor | Tejo | 260,63 | 10,191 | 86% | ↓ |
| Magos | Tejo | 15,50 | 2,370 | 70% | ↓ |
| Maranhão | Tejo | 127,84 | 168,282 | 82% | ↓ |
| Minutos | Tejo | 259,00 | 29,500 | 57% | ↓ |
| Montargil | Tejo | 78,31 | 138,533 | 84% | ↓ |
| Veiros | Tejo | 267,58 | 8,396 | 82% | ↓ |
| Alvito | Sado | 193,83 | 89,468 | 68% | ↓ |
| Campilhas | Sado | 103,17 | 12,633 | 47% | ↓ |
| Fonte Serne | Sado | 77,43 | 4,087 | 79% | ↓ |
| Migueis | Sado | 155,26 | 0,731 | 78% | ↓ |
| Monte Gato | Sado | 179,03 | 0,542 | 83% | ↓ |
| Monte de Rocha | Sado | 126,40 | 30,000 | 29% | ↓ |
| Odivelas | Sado | 100,04 | 70,500 | 73% | ↓ |
| Pego do Altar | Sado | 49,41 | 70,870 | 75% | ↓ |
| Roxo | Sado | 132,81 | 58,994 | 61% | ↓ |
| Vale do Gaio | Sado | 37,34 | 46,280 | 73% | ↓ |
| Corte Brique | Mira | 134,20 | 1,560 | 95% | ↓ |
| Santa Clara | Mira | 116,73 | 270,023 | 56% | ↓ |
| Abrilongo | Guadiana | 251,20 | 17,905 | 90% | → |
| Alqueva | Guadiana | 150,44 | 3821,381 | 92% | ↓ |
| Lucefecit | Guadiana | 180,80 | 8,459 | 83% | ↓ |
| Caia | Guadiana | 231,73 | 170,788 | 76% | ↓ |
| Vigia | Guadiana | 222,14 | 11,696 | 70% | ↓ |
| Apartadura | Tejo | 593,66 | 6,370 | 91% | ↓ |

ALGARVE

| | | | | | |
|---------------------|--------------|--------|---------|-----|----|
| Beliche | Guadiana | 48,77 | 38,098 | 79% | ↓ |
| Odeleite | Guadiana | 48,84 | 112,340 | 86% | ↓ |
| Bravura | Odióxere | 77,06 | 18,462 | 53% | ↓ |
| Arade (Silves) | Arade | 53,27 | 16,450 | 58% | ↓ |
| Funcho | Arade | 93,33 | 38,770 | 81% | ↓ |
| Odelouca | Arade | 98,45 | 131,10 | 83% | ↓ |
| Malhada do Peres | Rib. Algarve | 61,66 | 0,29 | 64% | ↓ |
| Várzea de Benaciate | Rib. Algarve | 2 | -- | -- | -- |
| Pessegueiro | Guadiana | 238,12 | 0,22 | 73% | ↓ |

*Níveis de contingência:

| | |
|---|---------------------|
| Nível 0 - Défice hídrico reduzido ou inexistente | ● >= 80 % |
| Nível 1 - Défice hídrico pouco significativo | ● Entre 80 % e 60 % |
| Nível 2 - Défice hídrico significativo (restrições) | ● Entre 60 % e 30 % |
| Nível 3 - Défice hídrico relevante (esgotamento) | ● < 30 % |

Notas:

- 1 Captação direta em rio ou ribeira
- 2 Captação Subterrânea
- 3 Restrições ao Enchimento - RSB
- 4 Sem Leitura - Falta de Recursos Humanos

Evolução Semanal:

- NPA Pleno Armazenamento
DSC Descarregou
- ↑ Subida de Nível
 - Manutenção de Nível
 - ↓ Descida de Nível

Observações complementares:

Perdas por evaporação baseadas em observações evapométricas específicas (Anuários dos Serviços Hidráulicos, DGRAH, 1979)

GESTÃO DA CAMPANHA DE REGA

| Aproveitamento | Necessidade da Campanha (hm3) | Volume Útil Disponível (hm3) | Estado da Campanha | Volume Consumido e Executado (hm3) (%) | Previsão para a Campanha 2025 (* Nível de Contingência) |
|----------------|-------------------------------|------------------------------|--------------------|--|---|
|----------------|-------------------------------|------------------------------|--------------------|--|---|

NORTE

| | | | | | |
|----------------------|-------|--------|----------|-----------|------------------------------|
| Alfandega da Fé | 1,000 | 1,088 | Em Curso | 0,172 17% | Campanha assegurada a ● 100% |
| Vale da Vilariaça | 1,200 | 1,150 | Em Curso | 0,247 21% | Campanha assegurada a ● 96% |
| Vale da Vilariaça | 1,900 | 2,327 | Em Curso | 0,305 16% | Campanha assegurada a ● 100% |
| Vale da Vilariaça | 0,300 | 1,620 | Em Curso | 0,000 0% | Campanha assegurada a ● 100% |
| Vale da Vilariaça | 1,900 | 3,497 | Em Curso | 0,668 35% | Campanha assegurada a ● 100% |
| Vale Madeiro | 0,900 | 1,283 | Em Curso | 0,098 11% | Campanha assegurada a ● 100% |
| Veiga de Chaves | 3,300 | 3,573 | Em Curso | 0,760 23% | Campanha assegurada a ● 100% |
| Rego do Milho | 0,500 | 1,477 | Em Curso | 0,278 56% | Campanha assegurada a ● 100% |
| Temilobos | 1,300 | 2,317 | Em Curso | 0,314 24% | Campanha assegurada a ● 100% |
| Macedo de Cavaleiros | 4,000 | 41,307 | Em Curso | 0,171 4% | Campanha assegurada a ● 100% |
| Gostei | 2,700 | 10,181 | Em Curso | 1,788 66% | Campanha assegurada a ● 100% |
| Prada | 0,163 | 0,220 | Em Curso | 0,013 8% | Campanha assegurada a ● 100% |
| Curalha | 0,316 | 0,670 | Em Curso | 0,088 28% | Campanha assegurada a ● 100% |
| Mairos | 0,260 | 0,280 | Em Curso | 0,070 27% | Campanha assegurada a ● 100% |
| Camba | 0,750 | 0,960 | Em Curso | 0,070 9% | Campanha assegurada a ● 100% |
| Burgães | 0,150 | -- | -- | -- | -- |

CENTRO

| | | | | | |
|---------------------------|---------|---------|----------|------------|------------------------------|
| Cova da Beira | 50,000 | 100,970 | Em Curso | 11,502 23% | Campanha assegurada a ● 100% |
| Cova da Beira | 15,000 | 18,390 | Em Curso | 3,040 20% | Campanha assegurada a ● 100% |
| Baixo Mondego | 114,000 | 157,870 | Em Curso | 84,698 74% | Campanha assegurada a ● 100% |
| Idanha | 40,000 | 58,346 | Em Curso | 14,737 66% | Campanha assegurada a ● 100% |
| Ribeira do Porcão | 0,040 | 0,087 | Em Curso | 0,008 20% | Campanha assegurada a ● 100% |
| Vermiosa | 0,800 | 1,731 | Em Curso | 0,359 45% | Campanha assegurada a ● 100% |
| Ribeiras Fraga e Mortágua | 0,500 | 0,919 | Em Curso | 0,000 0% | Campanha assegurada a ● 100% |
| Pereiras | 0,070 | 0,073 | Em Curso | 0,039 56% | Campanha assegurada a ● 100% |
| Cerejo | 3,000 | 4,056 | Em Curso | 0,496 17% | Campanha assegurada a ● 100% |
| Alfaiates | 0,420 | 0,609 | Em Curso | 0,017 4% | Campanha assegurada a ● 100% |
| Açafal | 0,800 | 1,496 | Em Curso | 0,202 25% | Campanha assegurada a ● 100% |
| Coutadas/Tamujaís | 1,985 | 2,377 | Em Curso | 0,817 41% | Campanha assegurada a ● 100% |
| Várzea de Calde | 0,150 | 0,520 | Em Curso | 0,019 13% | Campanha assegurada a ● 100% |
| Maqueija | 0,050 | 0,134 | Em Curso | 0,000 0% | Campanha assegurada a ● 100% |
| Alvega | 1,350 | -- | -- | -- | -- |

DRAP LISBOA E VALE TO TEJO

| | | | | | |
|------------------------|--------|-------|--------------|-----------|------------------------------|
| Alvorninha | 0,500 | 0,283 | Condicionada | 0,004 1% | Campanha assegurada a ● 57% |
| Cela | 1,100 | -- | -- | -- | -- |
| Vale do Lis | 0,550 | -- | -- | -- | -- |
| Lezíria Grande-VF Xira | 62,000 | -- | -- | -- | -- |
| Carril | 0,231 | 3,041 | Em Curso | 0,283 28% | Campanha assegurada a ● 100% |
| Óbidos | 1,066 | 3,220 | -- | -- | -- |

ALENTEJO

| | | | | | |
|-----------------------|---------|----------|----------|-------------|------------------------------|
| Divor | 2,700 | 10,181 | Em Curso | 1,788 37% | Campanha assegurada a ● 100% |
| Magos | 2,500 | 1,986 | Em Curso | 0,799 32% | Campanha assegurada a ● 79% |
| Vale do Sorraia | 94,010 | 143,782 | Em Curso | 36,917 39% | Campanha assegurada a ● 100% |
| Minutos | 10,000 | 27,400 | Em Curso | 3,786 38% | Campanha assegurada a ● 100% |
| Vale do Sorraia | 78,500 | 116,933 | Em Curso | 24,125 31% | Campanha assegurada a ● 100% |
| Veiros | 3,700 | 7,286 | Em Curso | 1,576 43% | Campanha assegurada a ● 100% |
| - | -- | 86,968 | -- | -- | -- |
| Campilhas e Alto Sado | 15,000 | 11,633 | Em Curso | 4,367 29% | Campanha assegurada a ● 78% |
| Campilhas e Alto Sado | 2,000 | 2,587 | Em Curso | 0,699 35% | Campanha assegurada a ● 100% |
| Campilhas e Alto Sado | 0,800 | 0,617 | Em Curso | 0,182 23% | Campanha assegurada a ● 77% |
| Campilhas e Alto Sado | 0,600 | 0,486 | Em Curso | 0,099 16% | Campanha assegurada a ● 81% |
| Campilhas e Alto Sado | 25,000 | 25,000 | Em Curso | 7,102 28% | Campanha assegurada a ● 100% |
| Odivelas | 44,000 | 44,500 | Em Curso | 21,846 50% | Campanha assegurada a ● 100% |
| Vale do Sado | 50,000 | 70,470 | Em Curso | 21,608 43% | Campanha assegurada a ● 100% |
| Roxo | 50,000 | 52,194 | Em Curso | 24,029 48% | Campanha assegurada a ● 100% |
| Vale do Sado | 35,000 | 38,280 | Em Curso | 16,086 46% | Campanha assegurada a ● 100% |
| Mira | 1,000 | 1,385 | Em Curso | 0,033 3% | Campanha assegurada a ● 100% |
| Mira | 50,000 | 25,323 | Em Curso | 4,135 8% | Campanha assegurada a ● 51% |
| -- | -- | 16,905 | -- | -- | -- |
| EFMA | 590,000 | 2821,381 | Em Curso | 222,252 38% | Campanha assegurada a ● 100% |
| Lucefecit | 6,000 | 7,859 | Em Curso | 1,492 25% | Campanha assegurada a ● 100% |
| Caia | 40,000 | 160,088 | Em Curso | 22,789 57% | Campanha assegurada a ● 100% |
| Vigia | 8,200 | 10,550 | Em Curso | 4,390 54% | Campanha assegurada a ● 100% |
| Marvão-Apartadura | 2,000 | 5,885 | Em Curso | 0,499 25% | Campanha assegurada a ● 100% |

ALGARVE

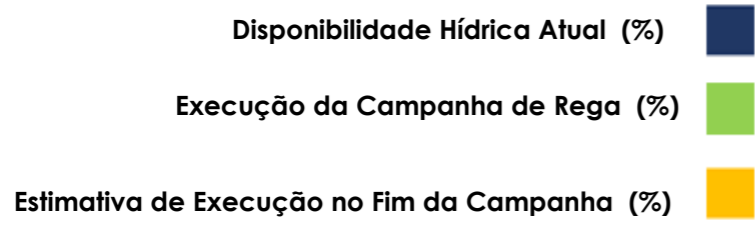
| | | | | | |
|-------------------------|--------|---------|----------|------------|------------------------------|
| Sotavento Algarvio | 10,000 | 37,698 | Em Curso | 4,758 25% | Campanha assegurada a ● 100% |
| Sotavento Algarvio | 15,000 | 99,340 | Em Curso | 8,244 24% | Campanha assegurada a ● 100% |
| Alvor | 2,000 | 15,897 | Em Curso | 2,207 100% | Campanha assegurada a ● 100% |
| Silves Lagoa e Portimão | 10,000 | 14,805 | Em Curso | 3,203 21% | Campanha assegurada a ● 99% |
| -- | -- | 33,800 | -- | -- | -- |
| -- | -- | 108,098 | -- | -- | -- |
| Malhada do Peres | 0,200 | 0,294 | Em Curso | 0,153 77% | Campanha assegurada a ● 100% |
| Benaciate | 1,000 | -- | -- | -- | -- |
| Pessegueiro | 0,110 | 0,170 | Em Curso | 0,074 67% | Campanha assegurada a ● 100% |

BOLETIM DE RESERVAS HÍDRICAS E REGADIO

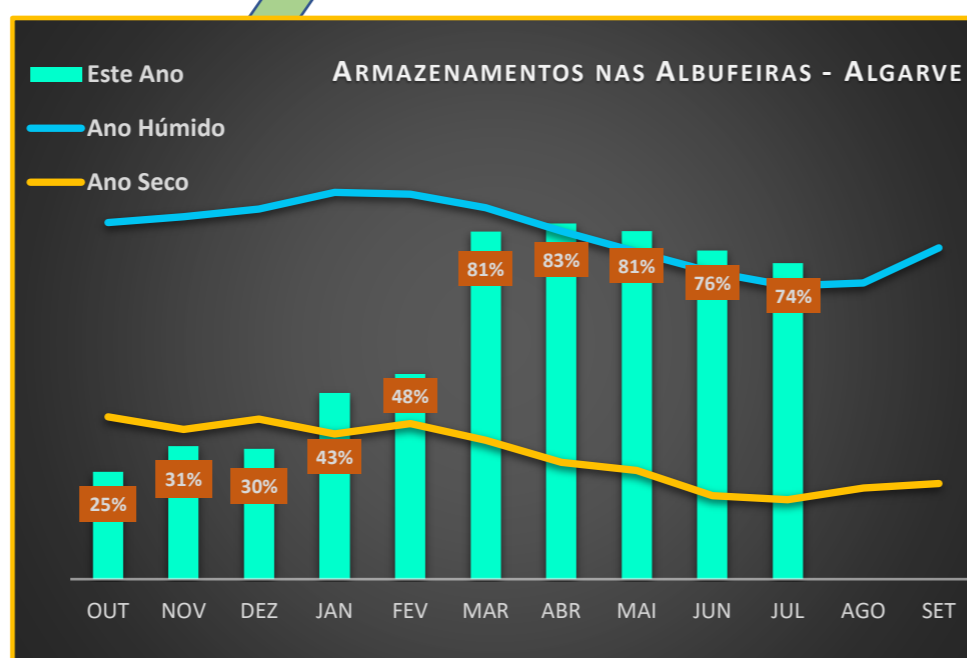
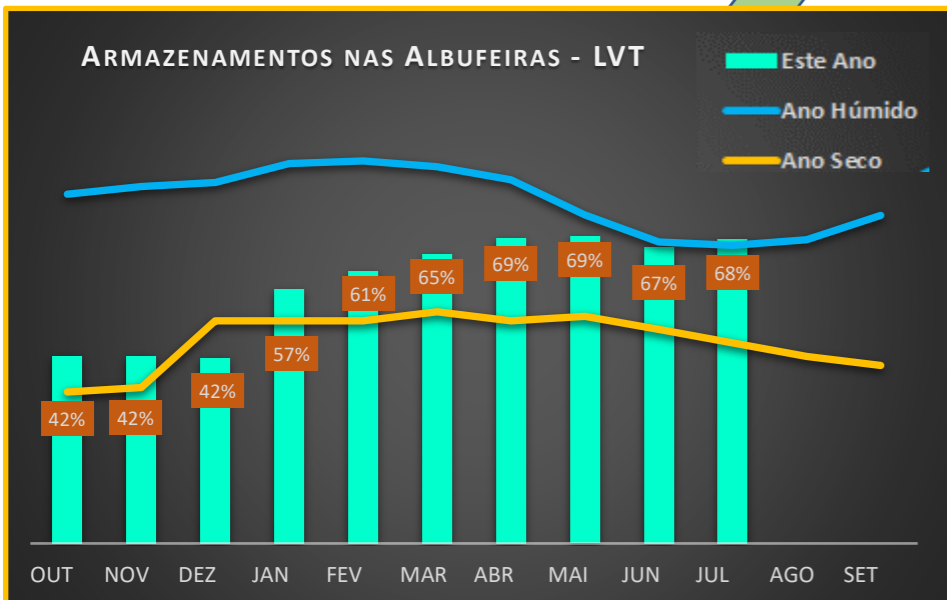
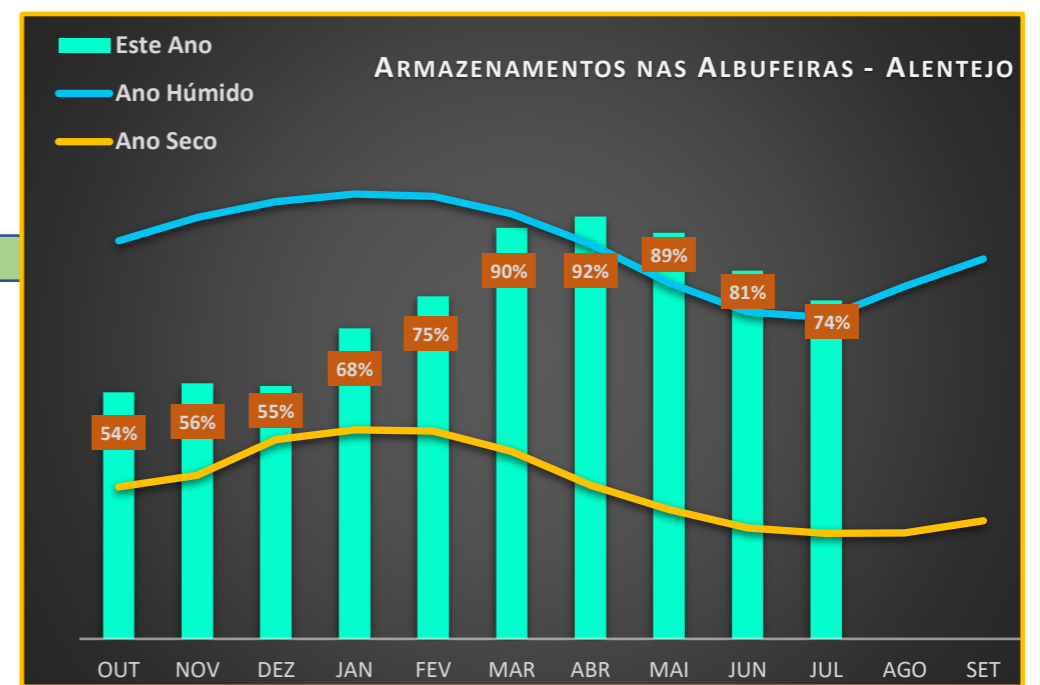
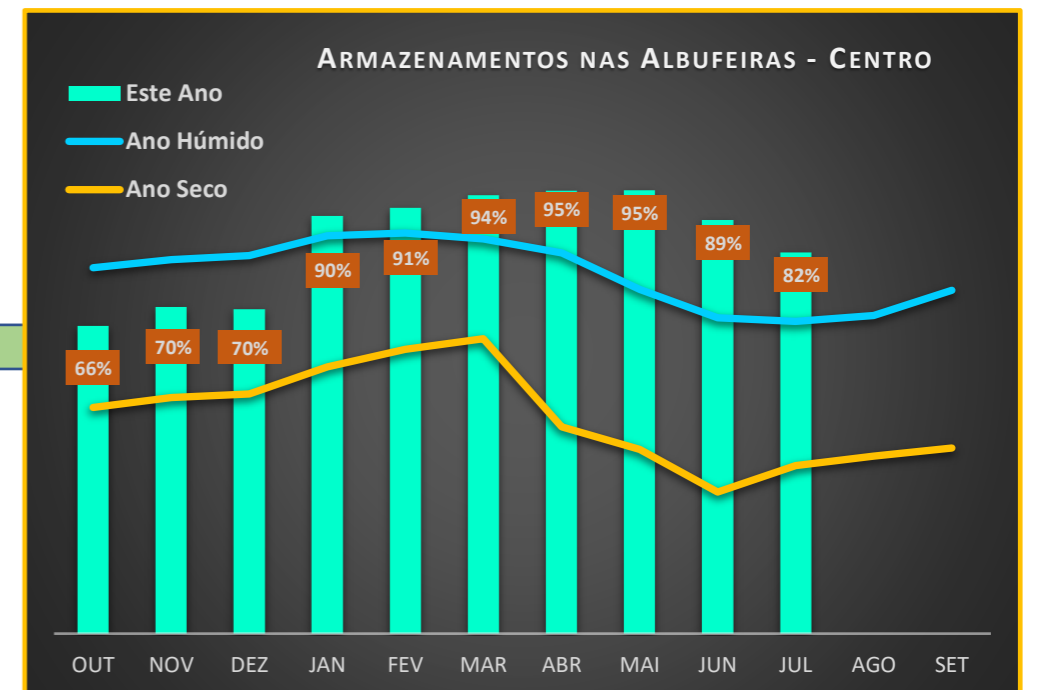
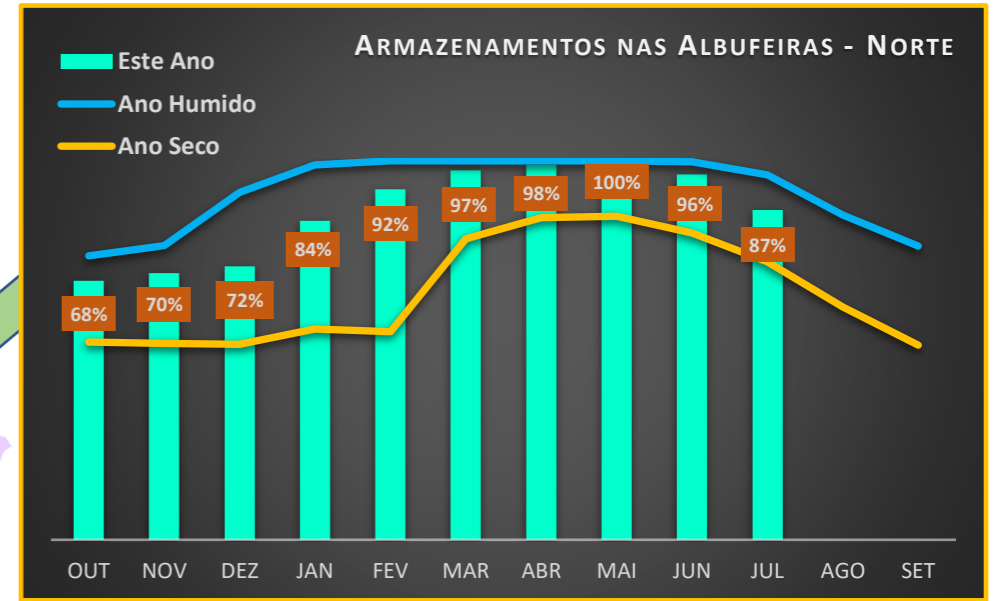
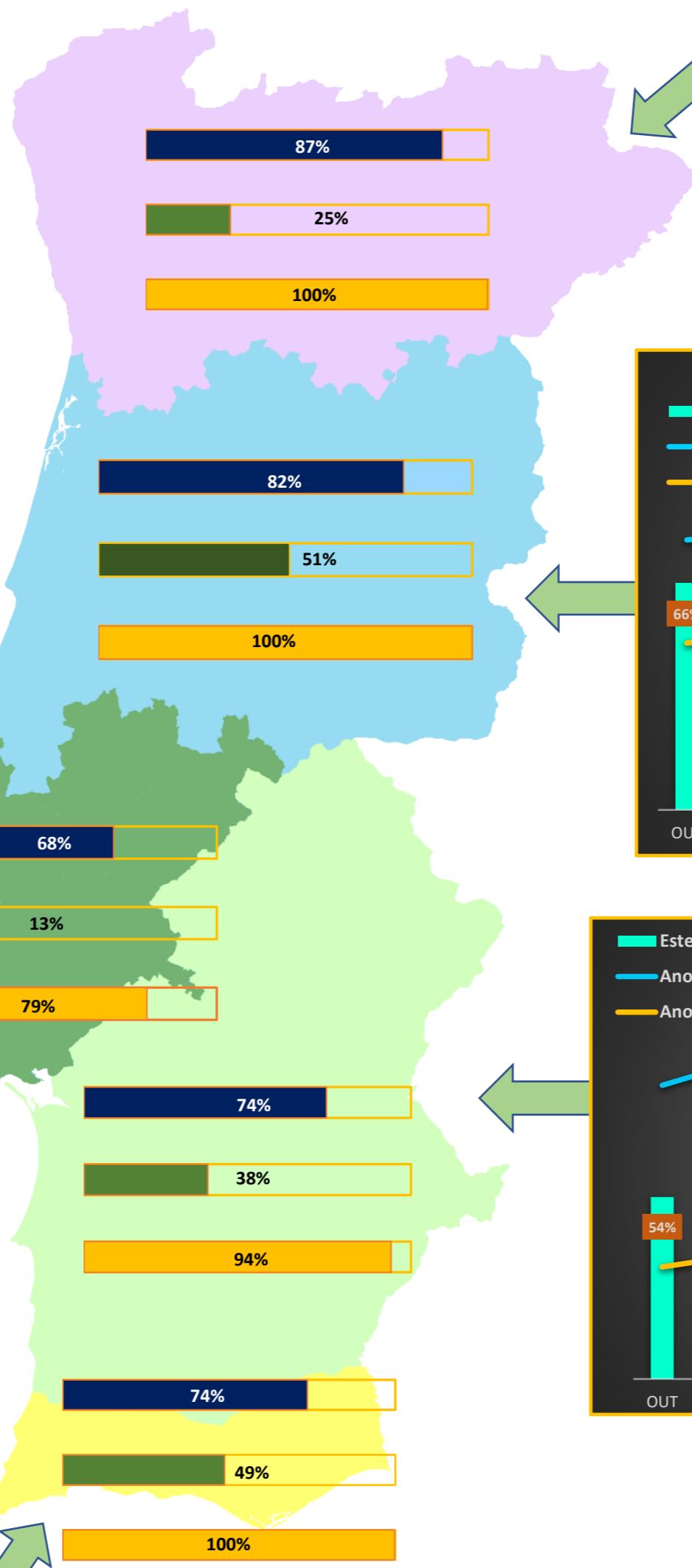
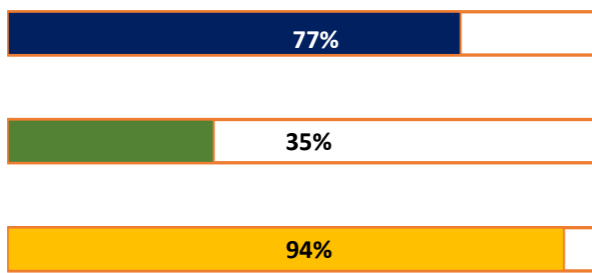
25-JUL-2025



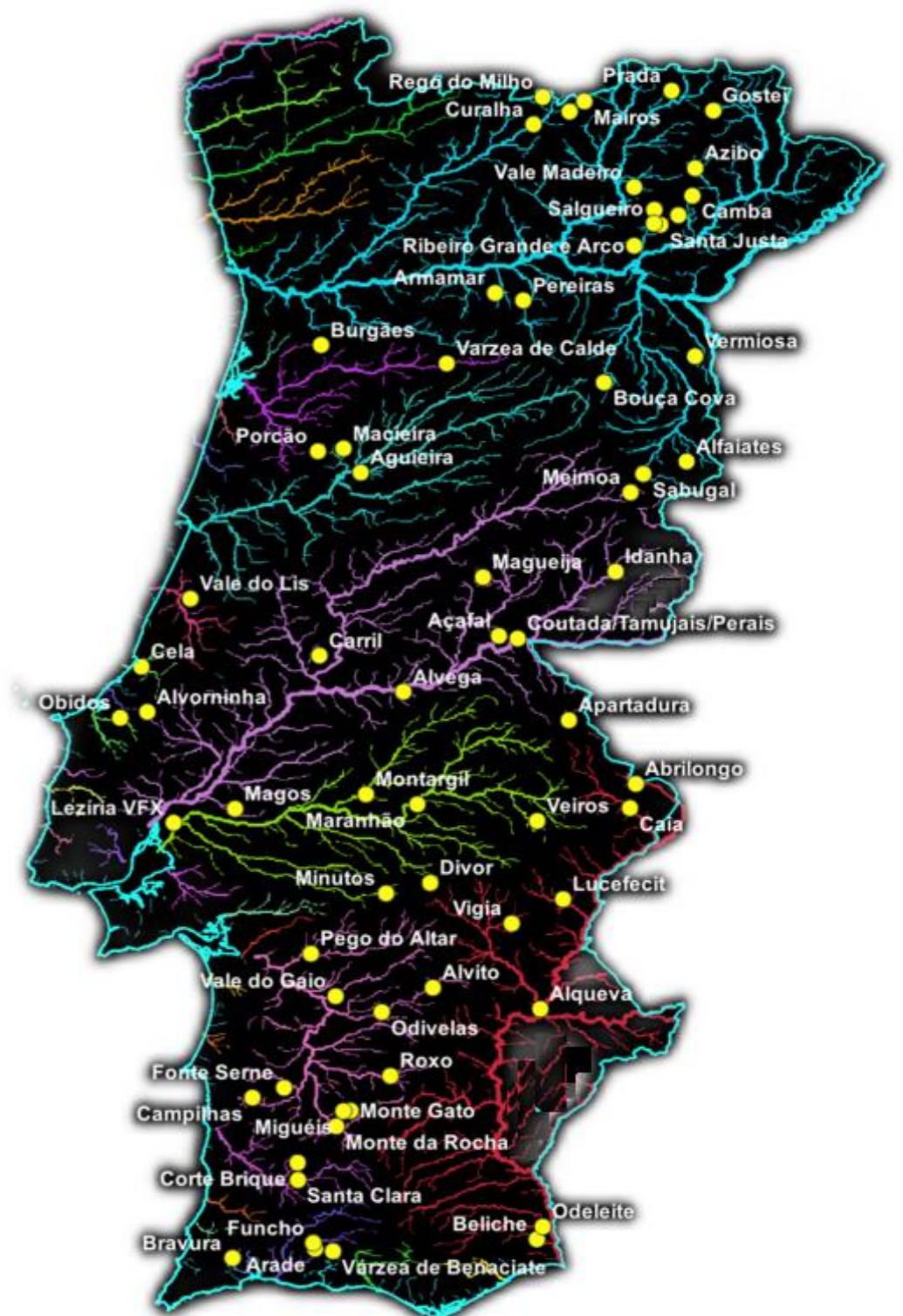
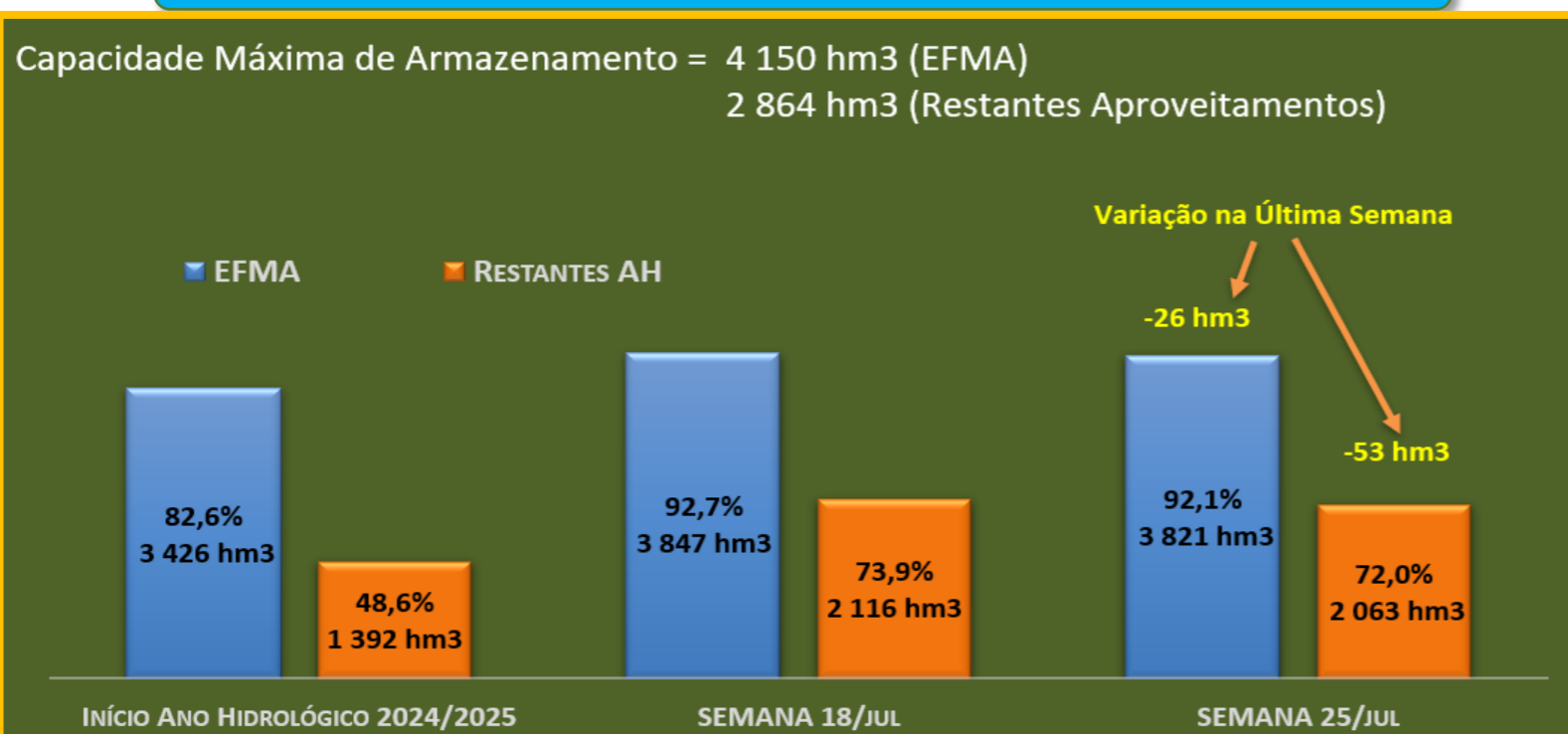
AGREGAÇÃO POR REGIÕES



AGREGAÇÃO AO CONTINENTE



DISPONIBILIDADES HÍDRICAS NAS ALBUFEIRAS HIDROAGRÍCOLAS PORTUGUESAS



Nº de Origens Consideradas

| Norte | Centro | LVT | Alentejo | Algarve | Total |
|-------|--------|-----|----------|---------|-------|
| 16 | 15 | 6 | 24 | 9 | 70 |