

DISPONIBILIDADES HÍDRICAS

Origem	Bacia	Cota (m)	Volume Total na Albufeira (hm3)	Evolução Semanal (%)
--------	-------	----------	---------------------------------	----------------------

NORTE

Estevainha	Douro	624,05	1,112	69%	→
Burga	Douro	322,75	0,680	44%	→
Santa Justa	Douro	254,80	2,410	69%	→
Salgueiro	Douro	221,50	1,710	95%	→
Ribeira Grande e Arco	Douro	183,10	3,970	66%	→
Vale Madeiro	Douro	286,10	0,860	57%	→
Arcossó	Douro	526,60	1,880	39%	→
Rego do Milho	Douro	452,05	1,390	73%	→
Armamar	Douro	748,90	1,540	53%	→
Azibo	Douro	600,49	48,540	89%	↑
Gostei	Douro	753,70	0,840	62%	→
Prada	Douro	931,50	0,250	100%	NPA
Curalha	Douro	403,60	0,570	72%	→
Mairos	Douro	797,60	0,230	62%	→
Camba	Douro	617,85	0,850	78%	→
Burgães	Vouga	--	--	--	--

CENTRO

Sabugal	Douro	787,85	102,097	89%	↑
Meimoa	Douro	566,08	33,083	81%	↓
Agueira	Mondego	119,89	334,410	79%	↑
Marechal Carmona	Tejo	253,72	67,120	86%	↑
Porcão	Vouga	104,04	0,103	100%	DSC
Vermiosa	Douro	684,00	1,650	75%	→
Macieira	Mondego	143,63	0,946	100%	DSC
Pereiras	Vouga	482,04	0,120	100%	DSC
Bouça-Cova	Douro	575,30	3,800	78%	→
Alfaiates	Douro	801,01	0,854	100%	DSC
Açafal	Tejo	112,67	1,746	100%	DSC
Coutadas/Tamujaís	Tejo	127,38	2,498	64%	→
Calde	Vouga	547,22	0,589	100%	DSC
Maqueija	Tejo	353,55	0,134	100%	DSC
Alvega	Tejo	1	--	--	--

LISBOA E VALE TO TEJO

Alvorninha	Rib. Oeste	99,40	0,301	44%	3
Varzea Alcobaça	Rib. Oeste	1	--	--	--
Lis	Rib. Oeste	1	--	--	--
Lezíria Tejo - VF Xira	Tejo	1	--	--	--
Carril	Tejo	94,10	2,729	100%	NPA
Óbidos	Rib. Oeste	29,40	3,350	59%	3

ALENTEJO

Divor	Tejo	260,32	9,541	80%	↑
Magos	Tejo	16,75	3,384	100%	DSC
Maranhão	Tejo	128,53	179,530	87%	↑
Minutos	Tejo	258,20	26,580	51%	→
Montargil	Tejo	78,92	147,469	90%	↑
Veiros	Tejo	266,49	7,181	70%	→
Alvito	Sado	195,73	111,249	84%	↑
Campilhas	Sado	101,87	10,019	37%	↑
Fonte Serne	Sado	76,70	3,475	67%	↑
Migueis	Sado	154,70	0,590	63%	↑
Monte Gato	Sado	178,72	0,493	75%	↑
Monte de Rocha	Sado	126,44	30,160	29%	↑
Odivelas	Sado	100,35	73,040	76%	↑
Pego do Altar	Sado	49,35	70,470	75%	↑
Roxo	Sado	130,13	36,936	38%	↑
Vale do Gaio	Sado	39,05	54,656	87%	↑
Corte Brique	Mira	134,20	1,560	95%	↑
Santa Clara	Mira	117,60	281,379	58%	↑
Abrilongo	Guadiana	251,00	17,364	87%	→
Alqueva	Guadiana	149,81	3695,551	89%	↑
Lucefecit	Guadiana	179,35	6,356	62%	→
Caia	Guadiana	231,43	165,971	86%	↑
Vigia	Guadiana	220,30	8,762	52%	↑
Apartadura	Tejo	593,27	6,664	95%	↑

ALGARVE

Belche	Guadiana	49,28	39,330	82%	↑
Odeleite	Guadiana	49,43	115,960	89%	↑
Bravura	Odióxere	77,35	18,999	55%	↑
Arade (Silves)	Arade	55,15	18,985	67%	↑
Funcho	Arade	93,78	40,200	84%	↓
Odelouca	Arade	98,15	129,08	82%	↑
Malhada do Peres	Rib. Algarve	60,40	0,26	57%	→
Várzea de Benaciate	Rib. Algarve	2	--	--	--
Pessegueiro	Guadiana	239,00	0,30	100%	NPA

\*Níveis de contingência:

Nível 0 - Défice hídrico reduzido ou inexistente	● >= 80%
Nível 1 - Défice hídrico pouco significativo	● Entre 80% e 60%
Nível 2 - Défice hídrico significativo (restrições)	● Entre 60% e 30%
Nível 3 - Défice hídrico relevante (esgotamento)	● < 30%

Notas:

- 1 Captação direta em rio ou ribeira
- 2 Captação Subterrânea
- 3 Restrições ao Enchimento - RSB
- 4 Sem Leitura - Falta de Recursos Humanos

Evolução Semanal:

- NPA Pleno Armazenamento  
DSC Descarregou
- ↑ Subida de Nível  
→ Manutenção de Nível  
↓ Descida de Nível

Observações complementares:

Perdas por evaporação baseadas em observações evapométricas específicas (Anuários dos Serviços Hidráulicos, DGRAH, 1979)

GESTÃO DA CAMPANHA DE REGA

Aproveitamento	Necessidade da Campanha (hm3)	Volume Útil Disponível (hm3)	Estado da Campanha	Volume Consumido e Executado (hm3) (%)	Previsão para a Campanha 2026 (* Nível de Configuração)
----------------	-------------------------------	------------------------------	--------------------	--	---

NORTE

Alfandega da Fé	1,000	0,812	Terminada	-- --	Campanha assegurada a ● 81%
Vale da Vilariaça	1,200	0,580	Terminada	-- --	Campanha assegurada a ● 48%
Vale da Vilariaça	1,900	1,657	Terminada	-- --	Campanha assegurada a ● 87%
Vale da Vilariaça	0,300	1,560	Terminada	-- --	Campanha assegurada a ● 100%
Vale da Vilariaça	1,900	2,327	Terminada	-- --	Campanha assegurada a ● 100%
Vale Madeiro	0,900	0,773	Terminada	-- --	Campanha assegurada a ● 86%
Veiga de Chaves	3,300	1,673	Terminada	-- --	Campanha assegurada a ● 51%
Rego do Milho	0,500	1,297	Terminada	-- --	Campanha assegurada a ● 100%
Temilobos	1,300	1,457	Terminada	-- --	Campanha assegurada a ● 100%
Macedo de Cavaleiros	4,000	40,740	Terminada	-- --	Campanha assegurada a ● 100%
Gostei	2,700	9,531	Terminada	-- --	Campanha assegurada a ● 100%
Prada	0,163	0,240	Terminada	-- --	Campanha assegurada a ● 100%
Curalha	0,316	0,560	Terminada	-- --	Campanha assegurada a ● 100%
Mairos	0,260	0,220	Terminada	-- --	Campanha assegurada a ● 85%
Camba	0,750	0,820	Terminada	-- --	Campanha assegurada a ● 100%
Burgães	0,150	--	--	-- --	-- --

CENTRO

Cova da Beira	50,000	98,197	Terminada	-- --	Campanha assegurada a ● 100%
Cova da Beira	15,000	19,183	Terminada	-- --	Campanha assegurada a ● 100%
Agua Mondego	114,000	127,410	Terminada	-- --	Campanha assegurada a ● 100%
Idanha	40,000	66,320	Terminada	-- --	Campanha assegurada a ● 100%
Ribeira do Porcão	0,040	0,099	Terminada	-- --	Campanha assegurada a ● 100%
Vermiosa	0,800	1,600	Terminada	-- --	Campanha assegurada a ● 100%
Ribeiras Fraga e Mortágua	0,500	0,920	Terminada	-- --	Campanha assegurada a ● 100%
Pereiras	0,070	0,116	Terminada	-- --	Campanha assegurada a ● 100%
Cerejo	3,000	3,617	Terminada	-- --	Campanha assegurada a ● 100%
Alfaiates	0,420	0,650	Terminada	-- --	Campanha assegurada a ● 100%
Açafal	0,800	1,746	Terminada	-- --	Campanha assegurada a ● 100%
Coutadas/Tamujaís	1,985	1,907	Terminada	-- --	Campanha assegurada a ● 96%
Várzea de Calde	0,150	0,556	Terminada	-- --	Campanha assegurada a ● 100%
Maqueija	0,050	0,134	Terminada	-- --	Campanha assegurada a ● 100%
Alvega	1,350	--	--	-- --	-- --

DRAP LISBOA E VALE TO TEJO

Alvorninha	0,500	0,269	Terminada	-- --	Campanha assegurada a ● 54%
Cela	1,100	--	--	-- --	-- --
Vale do Lis	0,550	--	--	-- --	-- --
Lezíria Grande-VF Xira	62,000	--	--	-- --	-- --
Carril	0,231	2,379	Terminada	-- --	Campanha assegurada a ● 100%
Óbidos	1,066	3,220	--	-- --	-- --

ALENTEJO

Divor	2,700	9,531	Terminada	-- --	Campanha assegurada a ● 100%
Magos	2,500	3,000	Terminada	-- --	Campanha assegurada a ● 100%
Vale do Sorraia	94,010	155,030	Terminada	-- --	Campanha assegurada a ● 100%
Minutos	10,000	24,480	Terminada	-- --	Campanha assegurada a ● 100%
Vale do Sorraia	78,500	125,869	Terminada	-- --	Campanha assegurada a ● 100%
Veiros	3,700	6,071	Terminada	-- --	Campanha assegurada a ● 100%
-	--	108,749	--	-- --	-- --
Campilhas e Alto Sado	15,000	9,019	Terminada	-- --	Campanha assegurada a ● 60%
Campilhas e Alto Sado	2,000	1,975	Terminada	-- --	Campanha assegurada a ● 99%
Campilhas e Alto Sado	0,800	0,476	Terminada	-- --	Campanha assegurada a ● 60%
Campilhas e Alto Sado	0,600	0,437	Terminada	-- --	Campanha assegurada a ● 73%
Campilhas e Alto Sado	25,000	25,160	Terminada	-- --	Campanha assegurada a ● 100%
Odivelas	44,000	47,040	Terminada	-- --	Campanha assegurada a ● 100%
Vale do Sado	50,000	70,070	Terminada	-- --	Campanha assegurada a ● 100%
Roxo	50,000	30,136	Terminada	-- --	Campanha assegurada a ● 60%
Vale do Sado	35,000	46,656	Terminada	-- --	Campanha assegurada a ● 100%
Mira	1,000	1,385	Terminada	-- --	Campanha assegurada a ● 100%
Mira	50,000	36,679	Terminada	-- --	Campanha assegurada a ● 73%
--	--	16,364	--	-- --	-- --
EFMA	590,000	2695,551	Terminada	-- --	Campanha assegurada a ● 100%
Lucefecit	6,000	5,756	Terminada	-- --	Campanha assegurada a ● 96%
Caia	40,000	155,271	Terminada	-- --	Campanha assegurada a ● 100%
Vigia	8,200	7,616	Terminada	-- --	Campanha assegurada a ● 93%
Marvão-Apartadura	2,000	6,179	Terminada	-- --	Campanha assegurada a ● 100%

ALGARVE

Sotavento Algarvio	10,000	38,930	Terminada	-- --	Campanha assegurada a ● 100%
Sotavento Algarvio	15,000	102,960	Terminada	-- --	Campanha assegurada a ● 100%
Alvor	2,000	16,434	Terminada	-- --	Campanha assegurada a ● 100%
Silves Lagoa e Portimão	10,000	17,340	Terminada	-- --	Campanha assegurada a ● 100%
--	--	35,230	--	-- --	-- --
--	--	106,076	--	-- --	-- --
Malhada do Peres	0,200	0,260	Terminada	-- --	Campanha assegurada a ● 100%
Benaciate	1,000	--	--	-- --	-- --
Pessegueiro	0,110	0,249	Terminada	-- --	Campanha assegurada a ● 100%

# BOLETIM DE RESERVAS HÍDRICAS E REGADIO

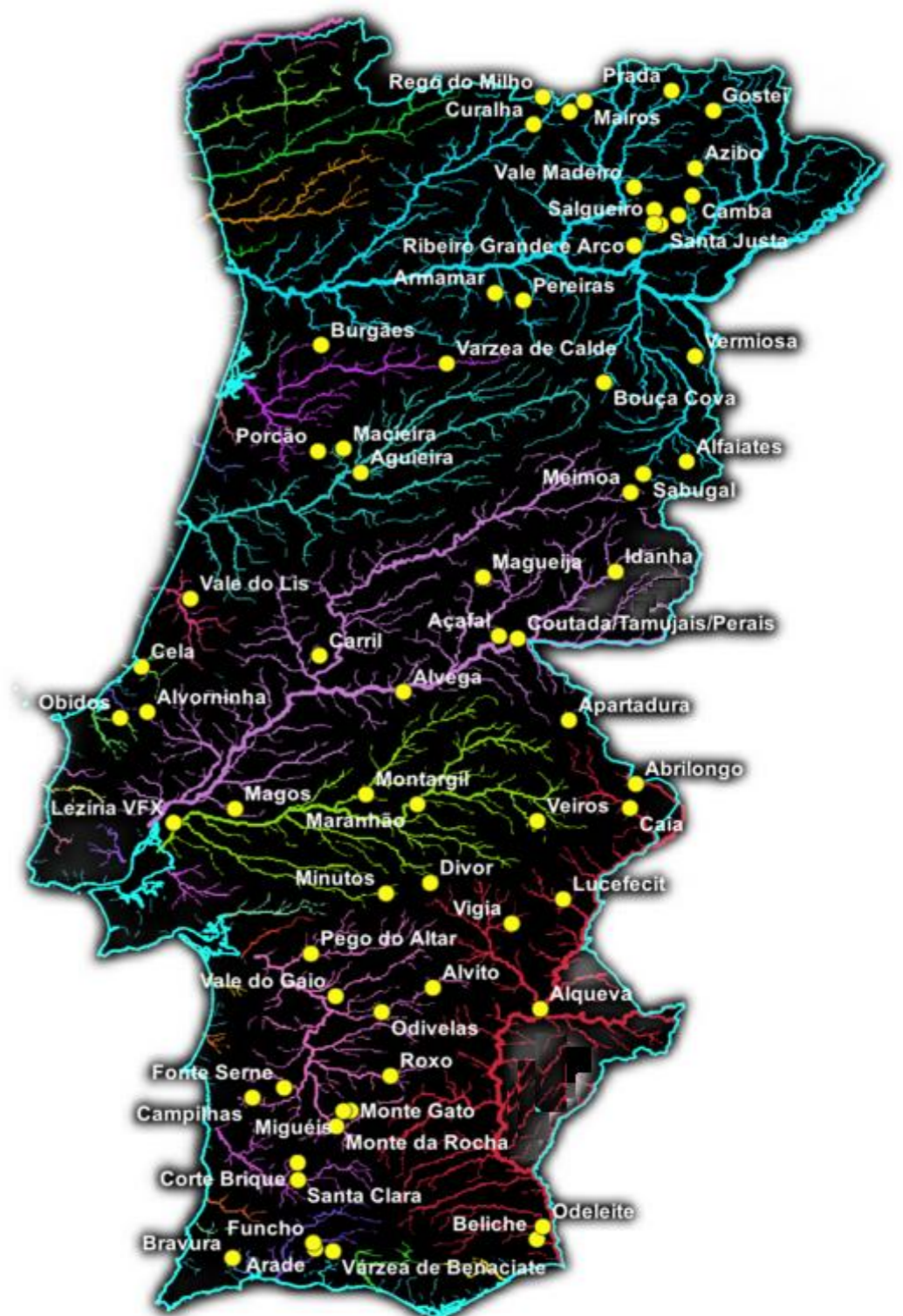
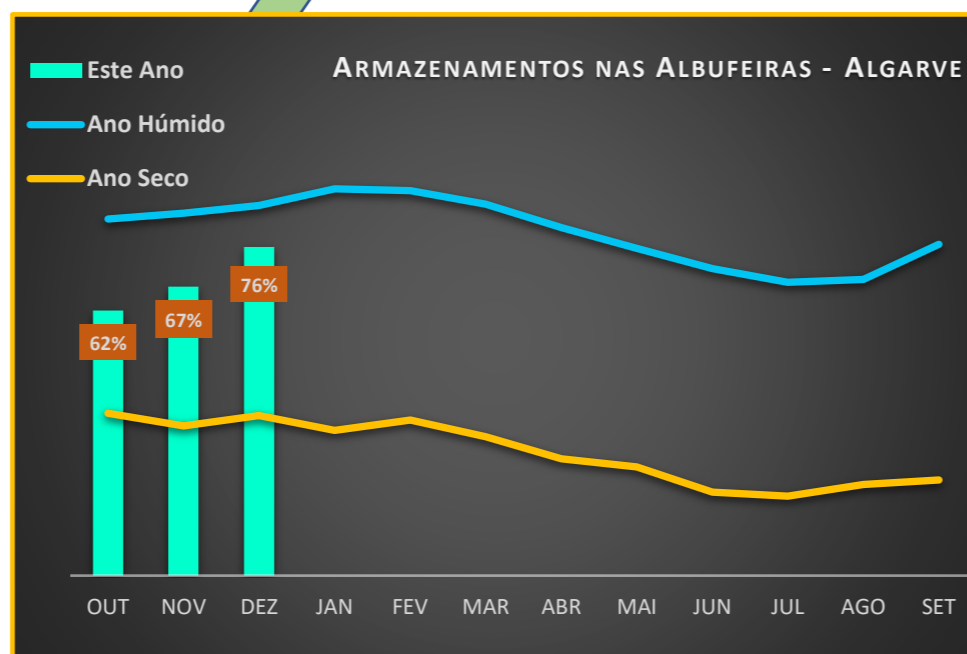
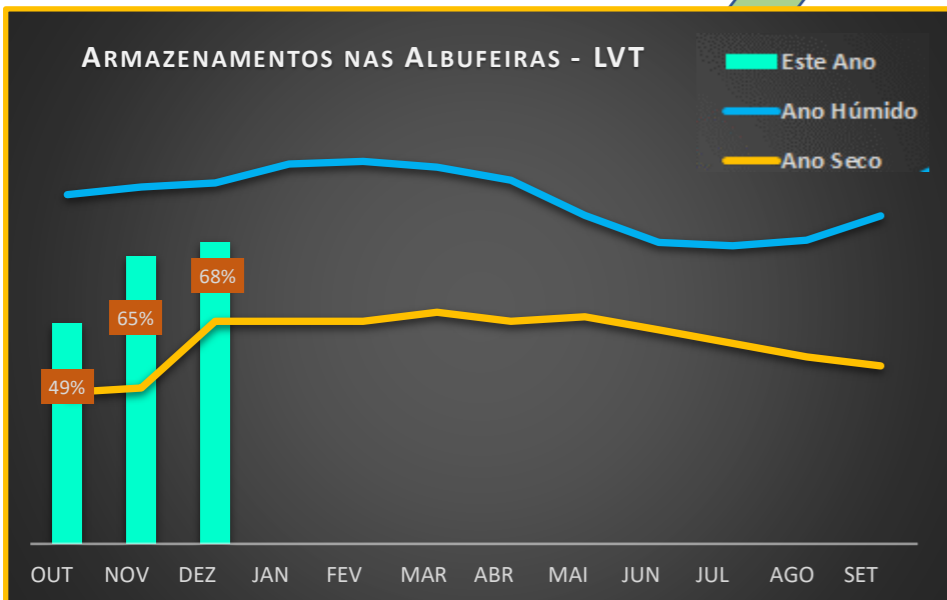
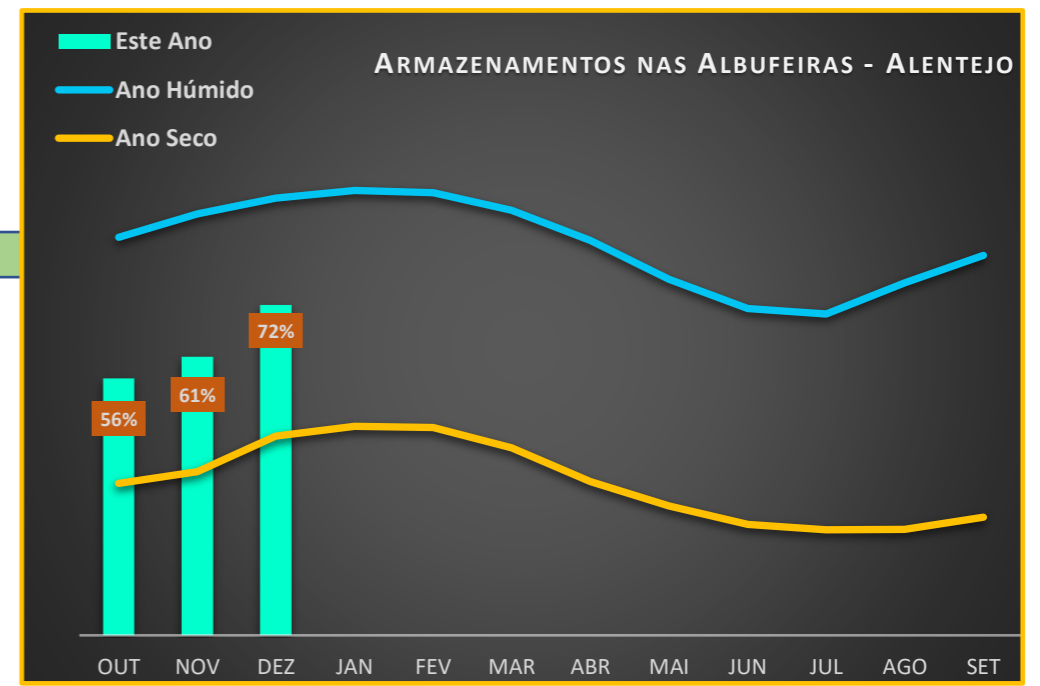
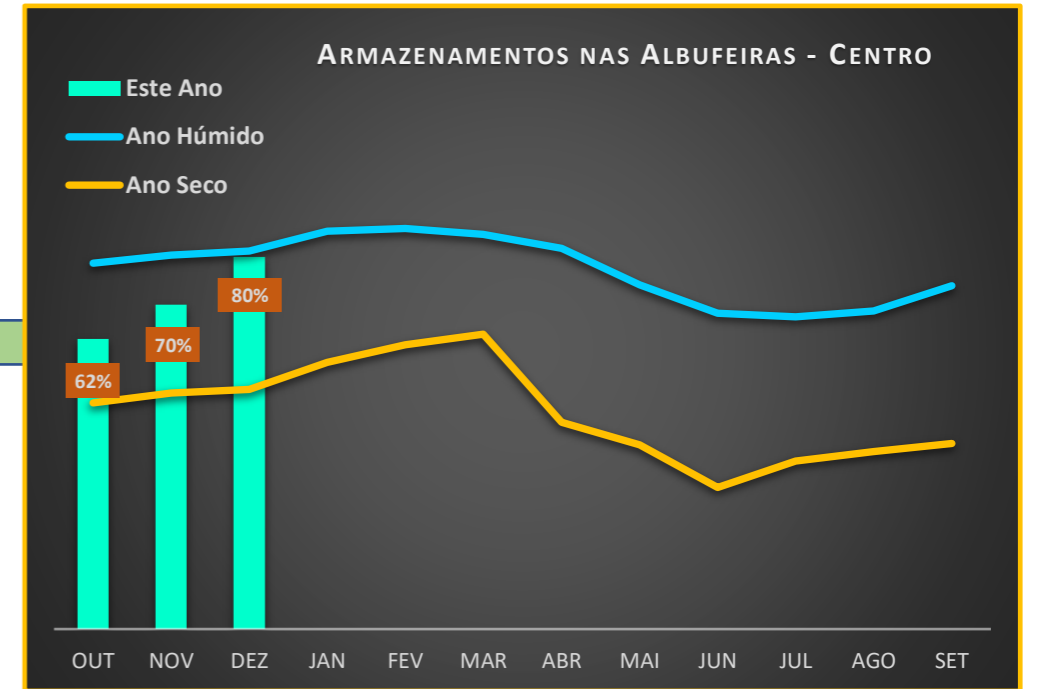
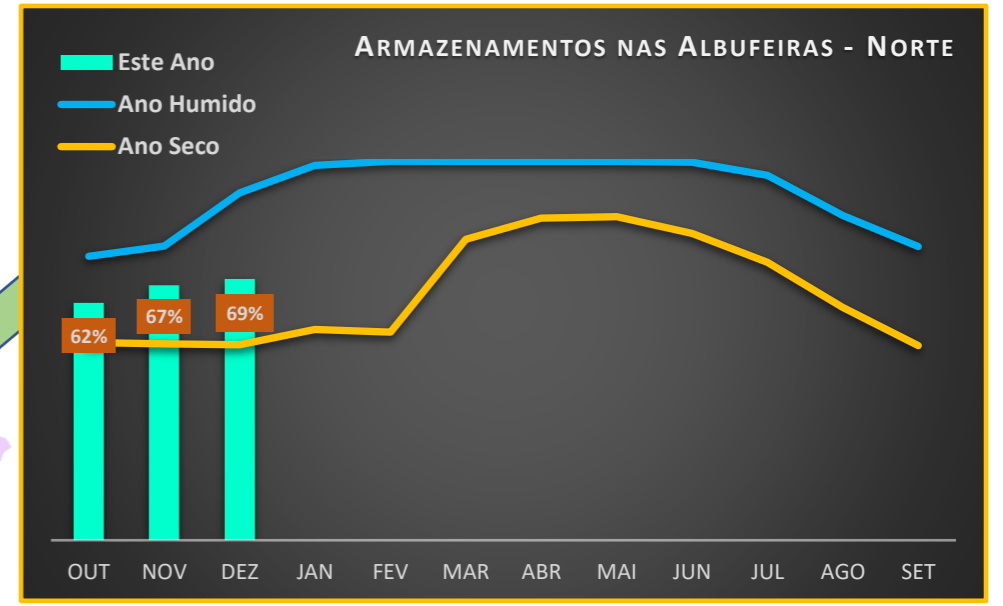
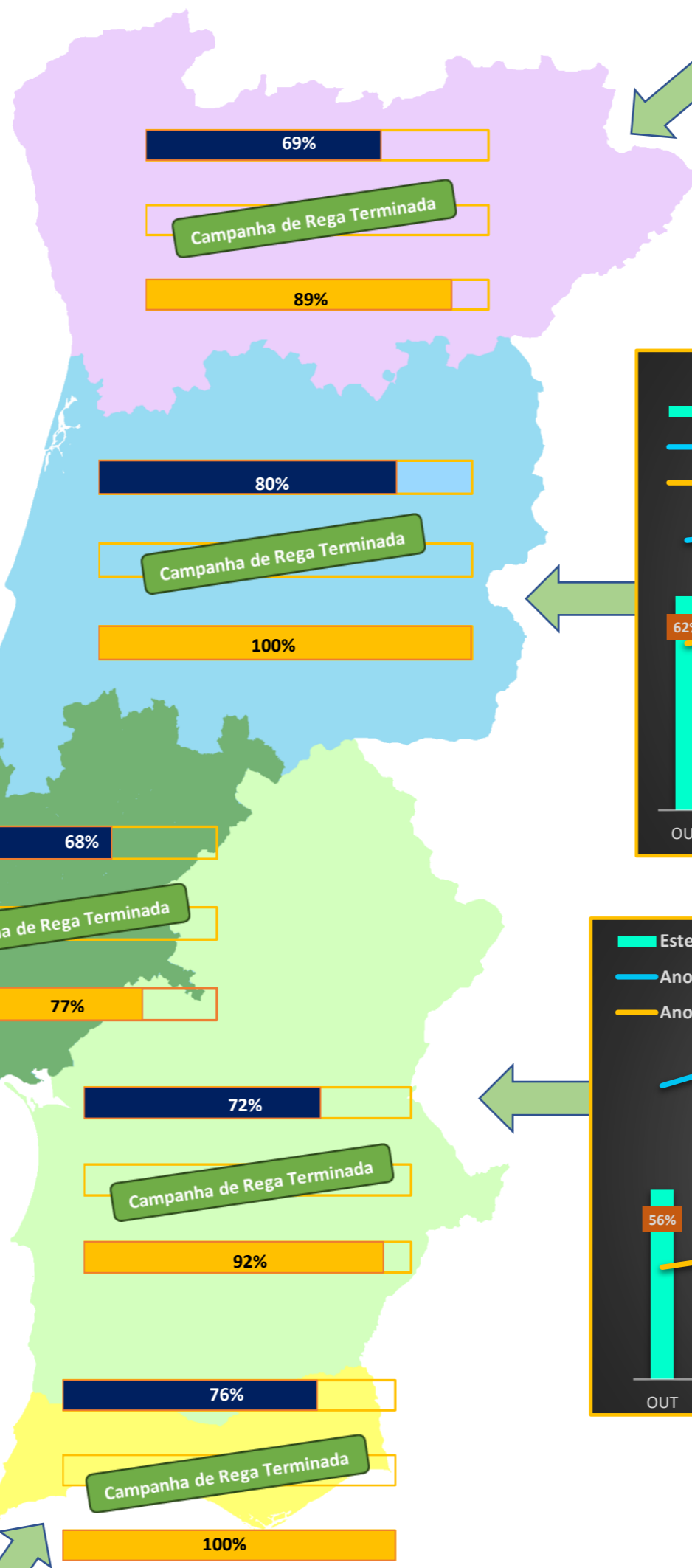
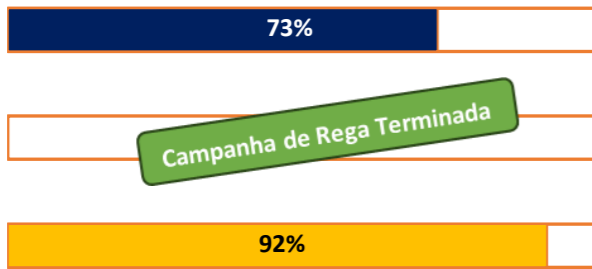
26-DEZ-2025



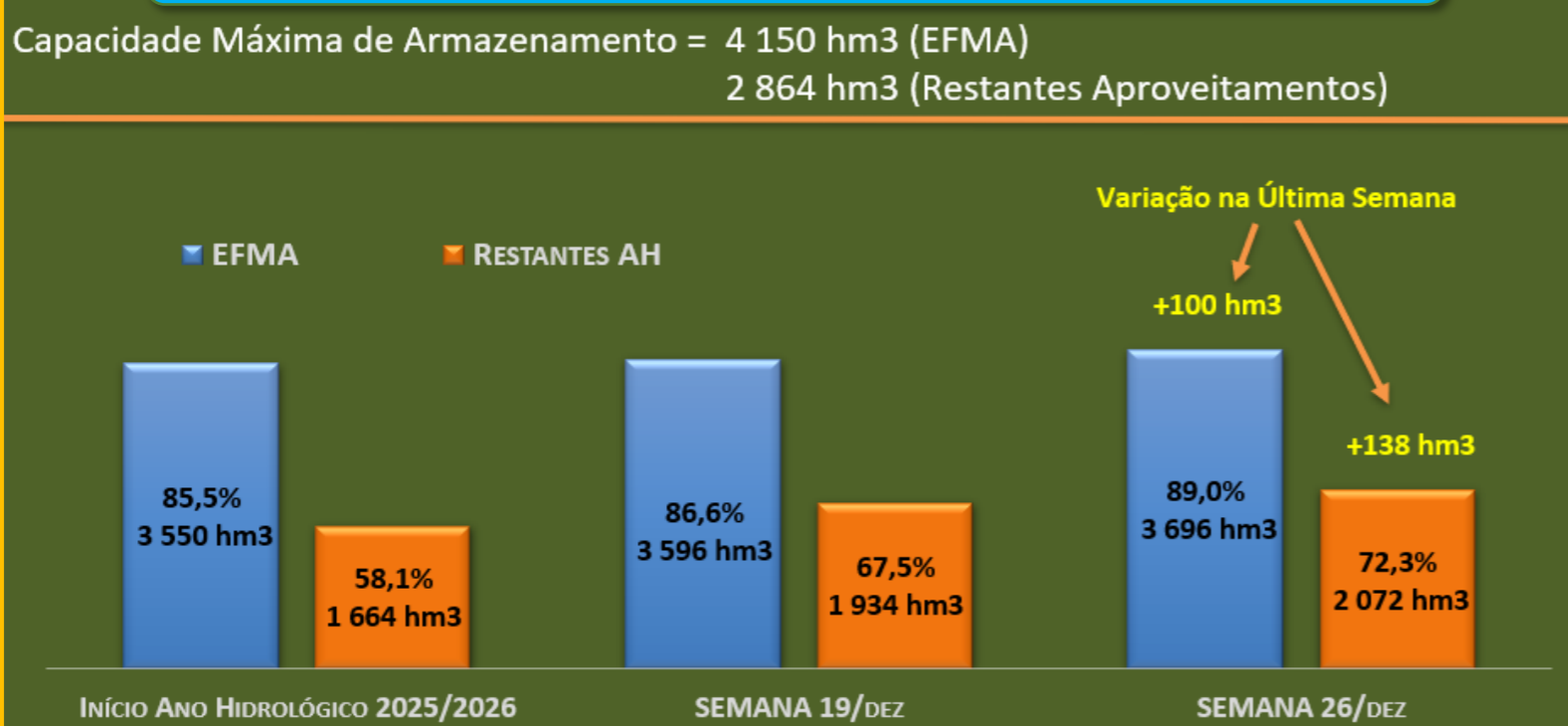
## AGREGAÇÃO POR REGIÕES

- Disponibilidade Hídrica Atual (%)
- Execução da Campanha de Rega (%)
- Estimativa de Execução no Fim da Campanha (%)

## AGREGAÇÃO AO CONTINENTE



## DISPONIBILIDADES HÍDRICAS NAS ALBUFEIRAS HIDROGRÁFICAS PORTUGUESAS



Nº de Origens Consideradas

Norte	Centro	LVT	Alentejo	Algarve	Total
16	15	6	24	9	70