

DISPONIBILIDADES HÍDRICAS

Origem	Bacia	Cota (m)	Volume Total na Albufeira (hm3)	Volume Util (%)	Evolução Semanal
--------	-------	----------	---------------------------------	-----------------	------------------

NORTE

Estevainha	Douro	623,75	1,058	66%	↓
Burga	Douro	322,75	0,680	44%	↓
Santa Justa	Douro	254,80	2,410	69%	→
Salgueiro	Douro	221,50	1,710	95%	→
Ribeira Grande e Arco	Douro	183,10	3,970	66%	→
Vale Madeiro	Douro	286,50	0,910	60%	→
Arcossó	Douro	525,40	1,660	34%	→
Rego do Milho	Douro	451,20	1,260	66%	→
Armamar	Douro	748,35	1,420	49%	→
Azibo	Douro	599,30	44,209	81%	↓
Gosteí	Douro	753,10	0,770	57%	→
Prada	Douro	929,70	0,170	68%	→
Curaiha	Douro	403,20	0,510	64%	→
Mairos	Douro	796,80	0,190	51%	→
Camba	Douro	615,59	0,670	61%	→
Burgães	Vouga	--	--	--	--

CENTRO

Sabugal	Douro	784,00	80,024	70%	↓
Meimoa	Douro	563,60	28,359	69%	↑
Agueira	Mondego	113,60	244,000	58%	↑
Marechal Carmona	Tejo	248,69	40,860	52%	↓
Porcão	Vouga	102,80	0,088	86%	↑
Vermiosa	Douro	682,96	1,251	57%	→
Macieira	Mondego	141,90	0,747	79%	↑
Pereiras	Vouga	475,46	0,011	9%	↑
Bouça-Cova	Douro	573,08	2,800	58%	→
Alfaiates	Douro	788,71	0,444	52%	↓
Açafal	Tejo	108,59	1,092	63%	→
Coutadas/Tamujaís	Tejo	125,24	1,819	47%	↑
Calde	Vouga	545,49	0,476	81%	↓
Maqueija	Tejo	353,12	0,124	93%	↑
Alvega	Tejo	1	--	--	--

LISBOA E VALE TO TEJO

Alvorninha	Rib. Oeste	97,80	0,204	30%	3
Varzea Alcobaça	Rib. Oeste	1	--	--	--
Lis	Rib. Oeste	1	--	--	--
Lezíria Tejo - VF Xira	Tejo	1	--	--	--
Carril	Tejo	90,11	0,000	0%	→
Óbidos	Rib. Oeste	29,40	3,350	59%	3

ALENTEJO

Divor	Tejo	259,66	8,252	69%	↑
Magos	Tejo	14,42	1,600	47%	↑
Maranhão	Tejo	123,97	116,290	57%	↑
Minutos	Tejo	257,60	24,540	47%	↓
Montargil	Tejo	75,89	103,226	63%	↑
Veiros	Tejo	265,67	6,374	62%	↑
Alvito	Sado	193,03	80,996	61%	→
Campilhas	Sado	101,19	8,839	33%	→
Fonte Serne	Sado	76,56	3,370	65%	→
Migueis	Sado	154,29	0,497	53%	→
Monte Gato	Sado	178,39	0,441	68%	→
Monte de Rocha	Sado	124,20	22,880	22%	↓
Odivelas	Sado	97,42	52,740	55%	↑
Pego do Altar	Sado	46,07	49,392	53%	↑
Roxo	Sado	129,40	32,265	34%	→
Vale do Gaio	Sado	34,08	32,500	52%	↑
Corte Brique	Mira	133,63	1,466	90%	→
Santa Clara	Mira	115,54	254,889	53%	→
Abrilongo	Guadiana	248,60	11,603	58%	↑
Alqueva	Guadiana	148,69	3471,854	84%	↓
Lucefecit	Guadiana	178,58	5,255	51%	↓
Caia	Guadiana	229,80	140,250	52%	↓
Vigia	Guadiana	217,84	5,260	31%	↓
Apartadura	Tejo	591,02	5,250	75%	↓

ALGARVE

Beliche	Guadiana	45,49	30,437	63%	↓
Odeleite	Guadiana	45,52	92,716	71%	↓
Bravura	Odióxere	75,35	15,479	44%	→
Arade (Silves)	Arade	49,50	11,970	42%	↓
Funcho	Arade	92,85	37,290	78%	↑
Odelouca	Arade	95,88	114,63	73%	↓
Malhada do Peres	Rib. Algarve	4	--	--	--
Varzea de Benaciate	Rib. Algarve	2	--	--	--
Pessegueiro	Guadiana	4	--	--	--

\*Níveis de contingência:

Nível 0 - Défice hídrico reduzido ou inexistente	● >= 80 %
Nível 1 - Défice hídrico pouco significativo	● Entre 80 % e 60 %
Nível 2 - Défice hídrico significativo (restrições)	● Entre 60 % e 30 %
Nível 3 - Défice hídrico relevante (esgotamento)	● < 30 %

Notas:

- 1 Captação direta em rio ou ribeira
- 2 Captação Subterrânea
- 3 Restrições ao Enchimento - RSB
- 4 Sem Leitura - Falta de Recursos Humanos

Evolução Semanal:

- NPA Pleno Armazenamento
- DSC Descarregou
- ↑ Subida de Nível
- Manutenção de Nível
- ↓ Descida de Nível

Observações complementares:

Perdas por evaporação baseadas em observações evapométricas específicas (Anuários dos Serviços Hidráulicos, DGRAH, 1979)

GESTÃO DA CAMPANHA DE REGA

Aproveitamento	Necessidade da Campanha (hm3)	Volume Útil Disponível (hm3)	Estado da Campanha	Volume Consumido e Executado (hm3) (%)	Previsão para a Campanha 2025 (* Nível de Contingência)
----------------	-------------------------------	------------------------------	--------------------	--	---

NORTE

Alfandega da Fé	1,000	0,758	Em Curso	0,532	53%	Campanha assegurada a	76%
Vale da Vilaria	1,200	0,580	Em Curso	0,780	65%	Campanha assegurada a	48%
Vale da Vilaria	1,900	1,657	Em Curso	0,892	47%	Campanha assegurada a	87%
Vale da Vilaria	0,300	1,560	Em Curso	0,000	0%	Campanha assegurada a	100%
Vale da Vilaria	1,900	2,327	Em Curso	1,697	89%	Campanha assegurada a	100%
Vale Madeiro	0,900	0,823	Em Curso	0,522	58%	Campanha assegurada a	91%
Veiga de Chaves	3,300	1,453	Em Curso	2,582	78%	Campanha assegurada a	44%
Rego do Milho	0,500	1,167	Em Curso	0,542	100%	Campanha assegurada a	100%
Temilobos	1,300	1,337	Em Curso	1,058	81%	Campanha assegurada a	100%
Macedo de Cavaleiros	4,000	36,409	Em Curso	0,119	3%	Campanha assegurada a	100%
Gosteí	2,700	8,242	Em Curso	3,504	100%	Campanha assegurada a	100%
Prada	0,163	0,160	Em Curso	0,067	41%	Campanha assegurada a	98%
Curaiha	0,316	0,500	Em Curso	0,239	75%	Campanha assegurada a	100%
Mairos	0,260	0,180	Em Curso	0,160	62%	Campanha assegurada a	69%
Camba	0,750	0,640	Em Curso	0,363	48%	Campanha assegurada a	85%
Burgães	0,150	--	--	--	--	--	--

CENTRO

Cova da Beira	50,000	76,124	Em Curso	31,114	62%	Campanha assegurada a	100%
Cova da Beira	15,000	14,459	Em Curso	8,424	56%	Campanha assegurada a	96%
Baixo Mondego	114,000	37,000	Em Curso	136,185	100%	Campanha assegurada a	32%
Idanha	40,000	40,060	Em Curso	33,324	100%	Campanha assegurada a	100%
Ribeira do Porcão	0,040	0,084	Em Curso	0,043	100%	Campanha assegurada a	100%
Vermiosa	0,800	1,201	Em Curso	0,962	100%	Campanha assegurada a	100%
Ribeiras Fraga e Mortágua	0,500	0,721	Em Curso	0,201	40%	Campanha assegurada a	100%
Pereiras	0,070	0,007	Em Curso	0,109	100%	Campanha assegurada a	9%
Cerejo	3,000	2,617	Em Curso	1,819	61%	Campanha assegurada a	100%
Alfaiates	0,420	0,240	Em Curso	0,365	87%	Campanha assegurada a	57%
Açafal	0,800	1,092	Em Curso	0,570	71%	Campanha assegurada a	100%
Coutadas/Tamujaís	1,985	1,228	Em Curso	2,182	100%	Campanha assegurada a	62%
Várzea de Calde	0,150	0,443	Em Curso	0,137	91%	Campanha assegurada a	100%
Maqueija	0,050	0,124	Em Curso	0,030	61%	Campanha assegurada a	100%
Alvega	1,350	--	--	--	--	--	--

DRAP LISBOA E VALE TO TEJO

Alvorninha	0,500	0,172	Condicionada	0,105	21%	Campanha assegurada a	35%
Cela	1,100	--	--	--	--	--	--
Vale do Lis	0,550	--	--	--	--	--	--
Lezíria Grande-VF Xira	62,000	--	--	--	--	--	--
Carril	0,231	-0,350	Em Curso	2,605	100%	Campanha assegurada a	0%
Óbidos	1,066	3,220	--	--	--	--	--

ALENTEJO

Divor	2,700	8,242	Em Curso	3,504	83%	Campanha assegurada a	100%
Magos	2,500	1,216	Em Curso	1,724	69%	Campanha assegurada a	49%
Vale do Sorraia	94,010	91,790	Em Curso	85,067	90%	Campanha assegurada a	98%
Minutos	10,000	22,440	Em Curso	9,072	91%	Campanha assegurada a	100%
Vale do Sorraia	78,500	81,626	Em Curso	55,729	71%	Campanha assegurada a	100%
Veiros	3,700	5,264	Em Curso	3,383	91%	Campanha assegurada a	100%
-	--	78,496	--	--	--	--	--
Campilhas e Alto Sado	15,000	7,839	Em Curso	7,532	50%	Campanha assegurada a	52%
Campilhas e Alto Sado	2,000	1,870	Em Curso	1,294	65%	Campanha assegurada a	94%
Campilhas e Alto Sado	0,800	0,383	Em Curso	0,392	49%	Campanha assegurada a	48%
Campilhas e Alto Sado	0,600	0,385	Em Curso	0,184	31%	Campanha assegurada a	64%
Campilhas e Alto Sado	25,000	17,880	Em Curso	11,872	47%	Campanha assegurada a	72%
Odivelas	44,000	26,740	Em Curso	41,022	93%	Campanha assegurada a	61%
Vale do Sado	50,000	48,992	Em Curso	41,215	82%	Campanha assegurada a	98%
Roxo	50,000	25,465	Em Curso	47,763	96%	Campanha assegurada a	51%
Vale do Sado	35,000	24,500	Em Curso	28,609	82%	Campanha assegurada a	70%
Mira	1,000	1,291	Em Curso	0,094	9%	Campanha assegurada a	100%
Mira	50,000	10,189	Em Curso	7,980	16%	Campanha assegurada a	20%
--	--	10,603	--	--	--	--	--
EFMA	590,000	2471,854	Em Curso	482,452	82%	Campanha assegurada a	100%
Lucefecit	6,000	4,655	Em Curso	4,455	74%	Campanha assegurada a	78%
Caia	40,000	129,550	Em Curso	48,094	100%	Campanha assegurada a	100%
Vigia	8,200	4,114	Em Curso	10,266	100%	Campanha assegurada a	50%
Marvão-Apartadura	2,000	4,765	Em Curso	1,454	73%	Campanha assegurada a	100%

ALGARVE

Sotavento Algarvio	10,000	30,037	Em Curso	9,828	52%	Campanha assegurada a	100%
Sotavento Algarvio	15,000	79,716	Em Curso	20,891	60%	Campanha assegurada a	100%
Alvor	2,000	12,914	Em Curso	4,464	100%	Campanha assegurada a	100%
Silves Lagoa e Portimão	10,000	10,325	Em Curso	7,027	47%	Campanha assegurada a	69%
--	--	32,320	--	--	--	--	--
--	--	91,628	--	--	--	--	--
Malhada do Peres	--	--	--	--	--	--	--
Benaciate	1,000	--	--	--	--	--	--
Pessegueiro	--	--	--	--	--	--	--

# BOLETIM DE RESERVAS HÍDRICAS E REGADIO

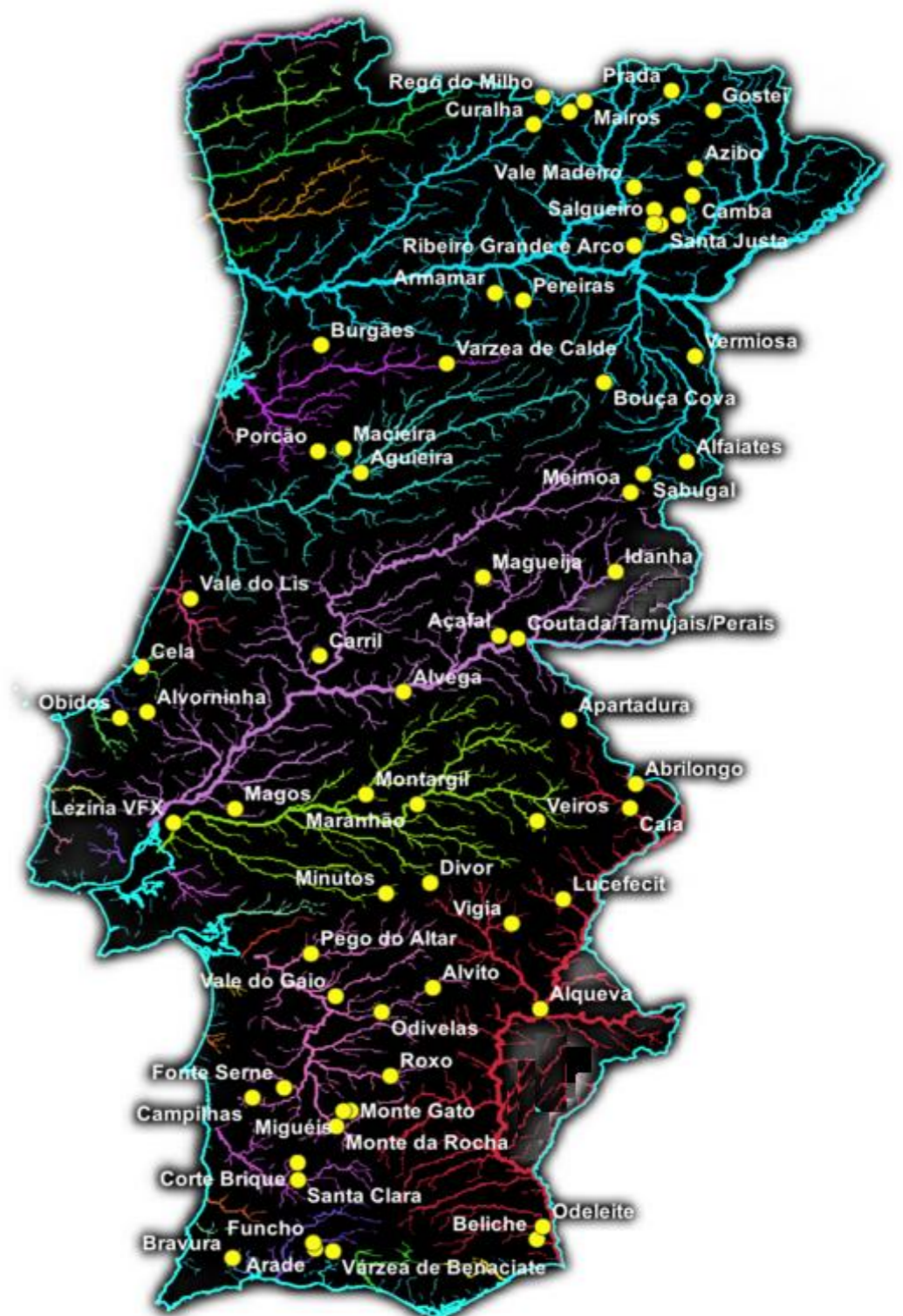
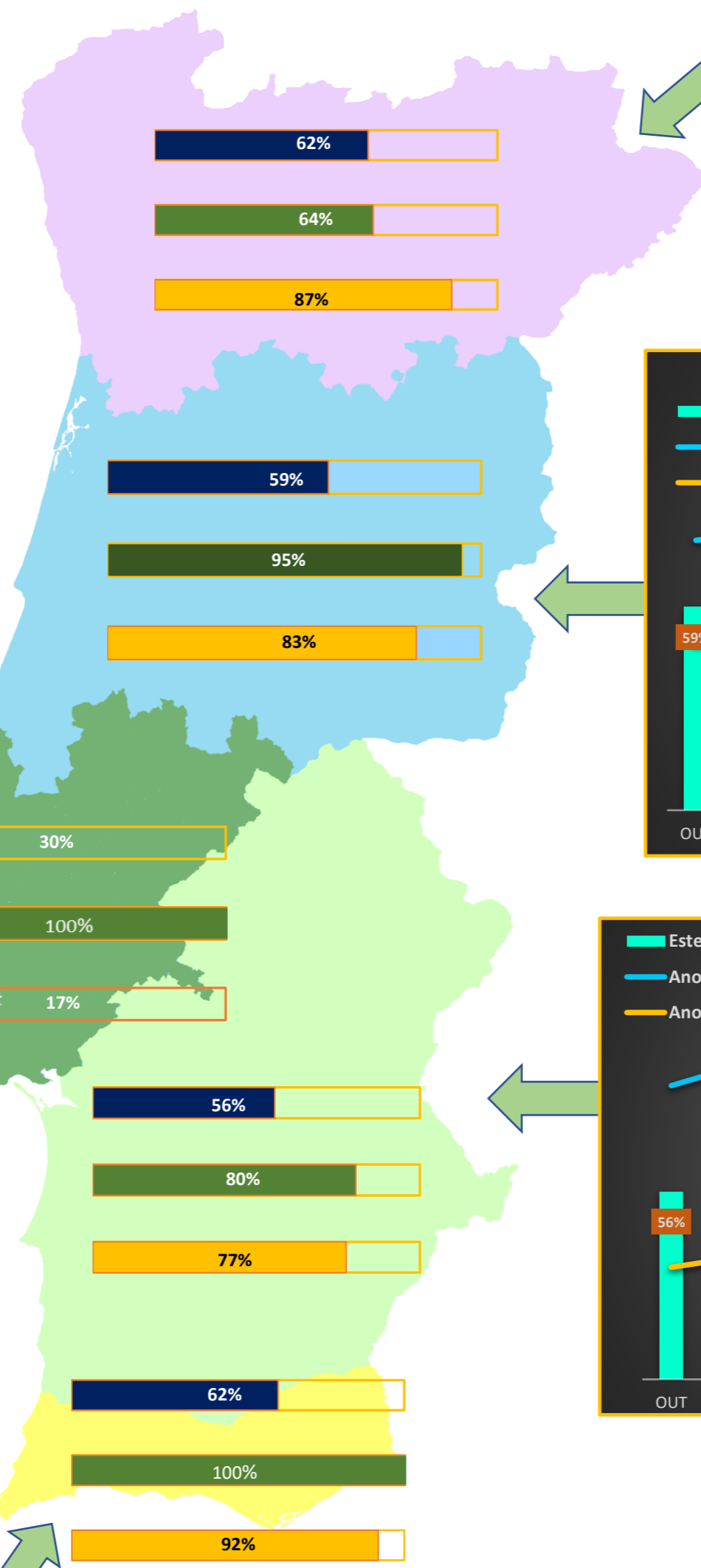
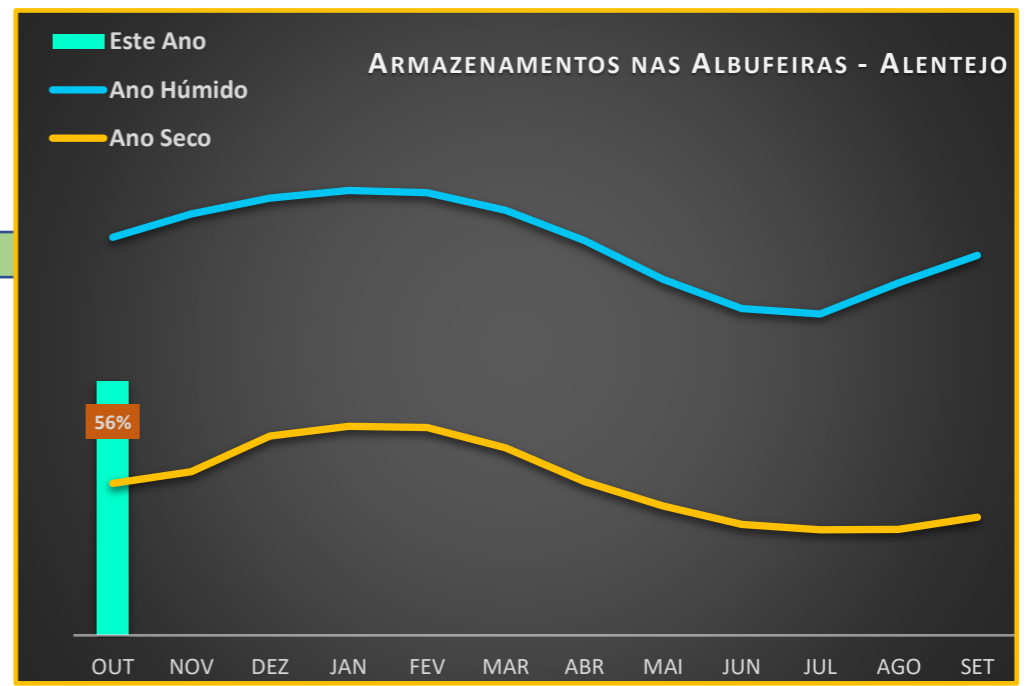
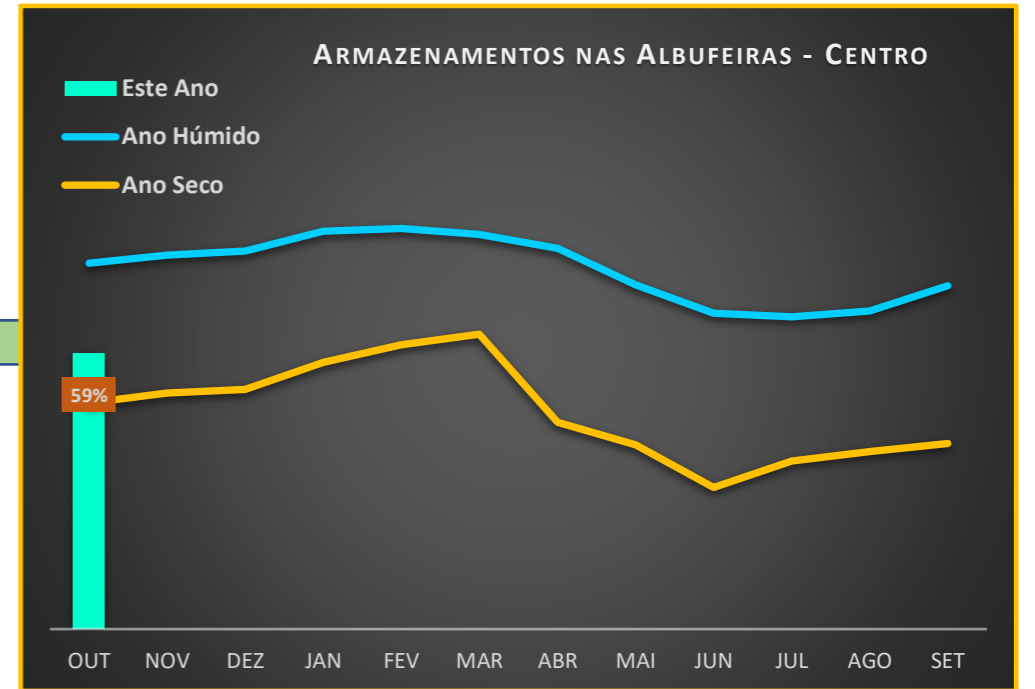
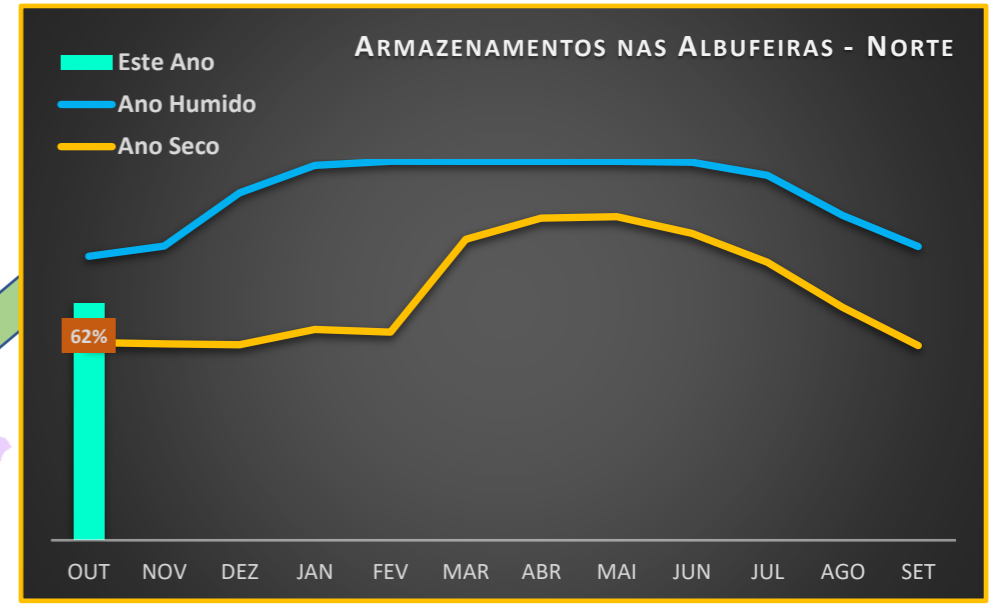
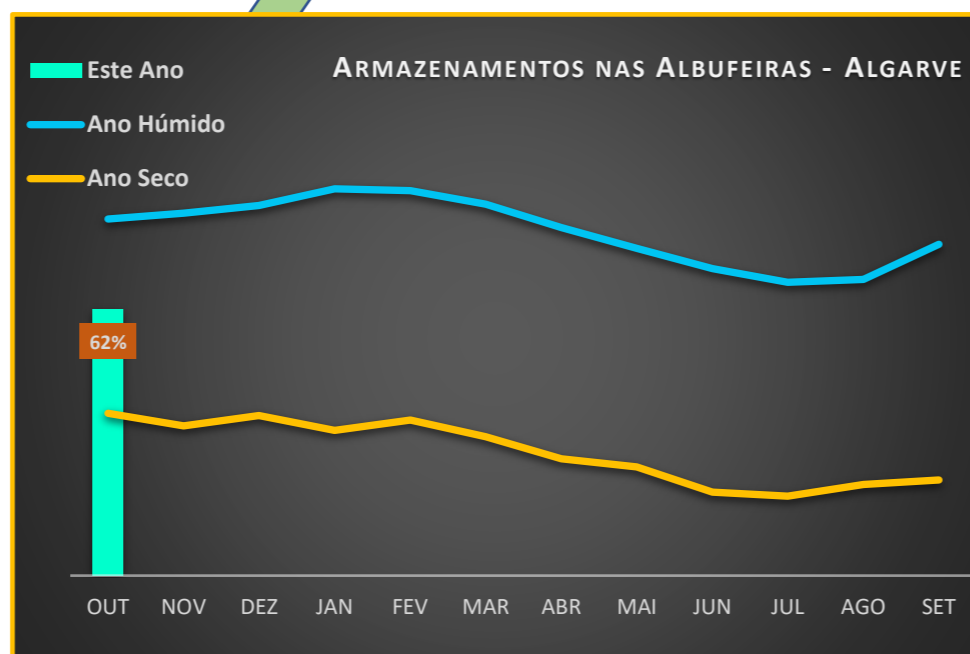
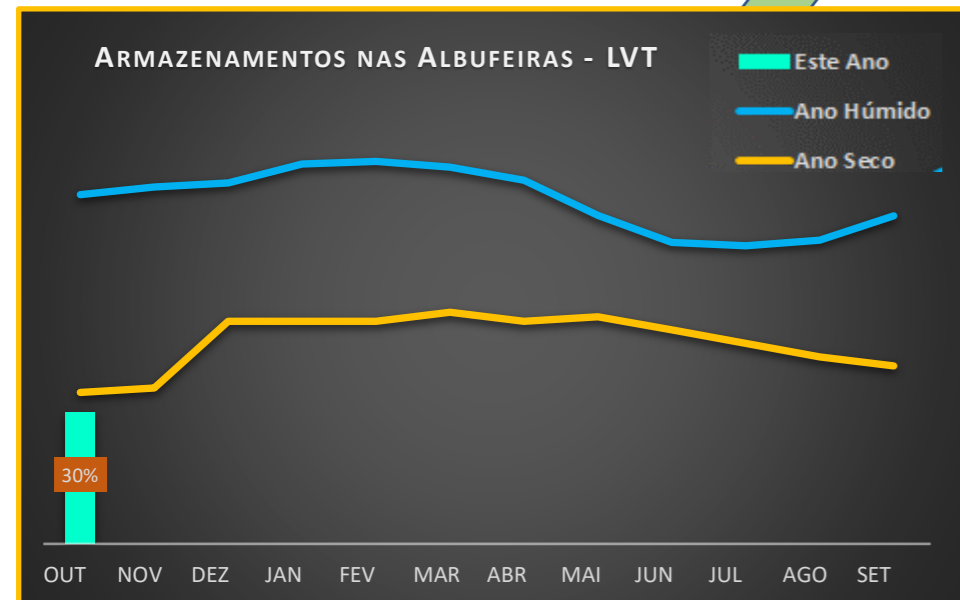
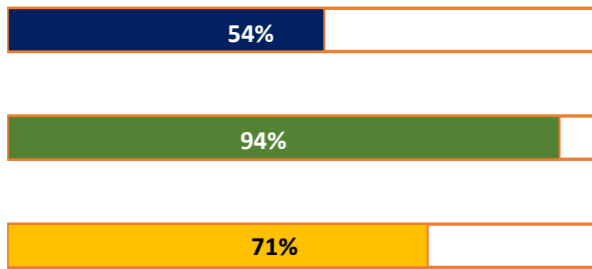
31-OUT-2025



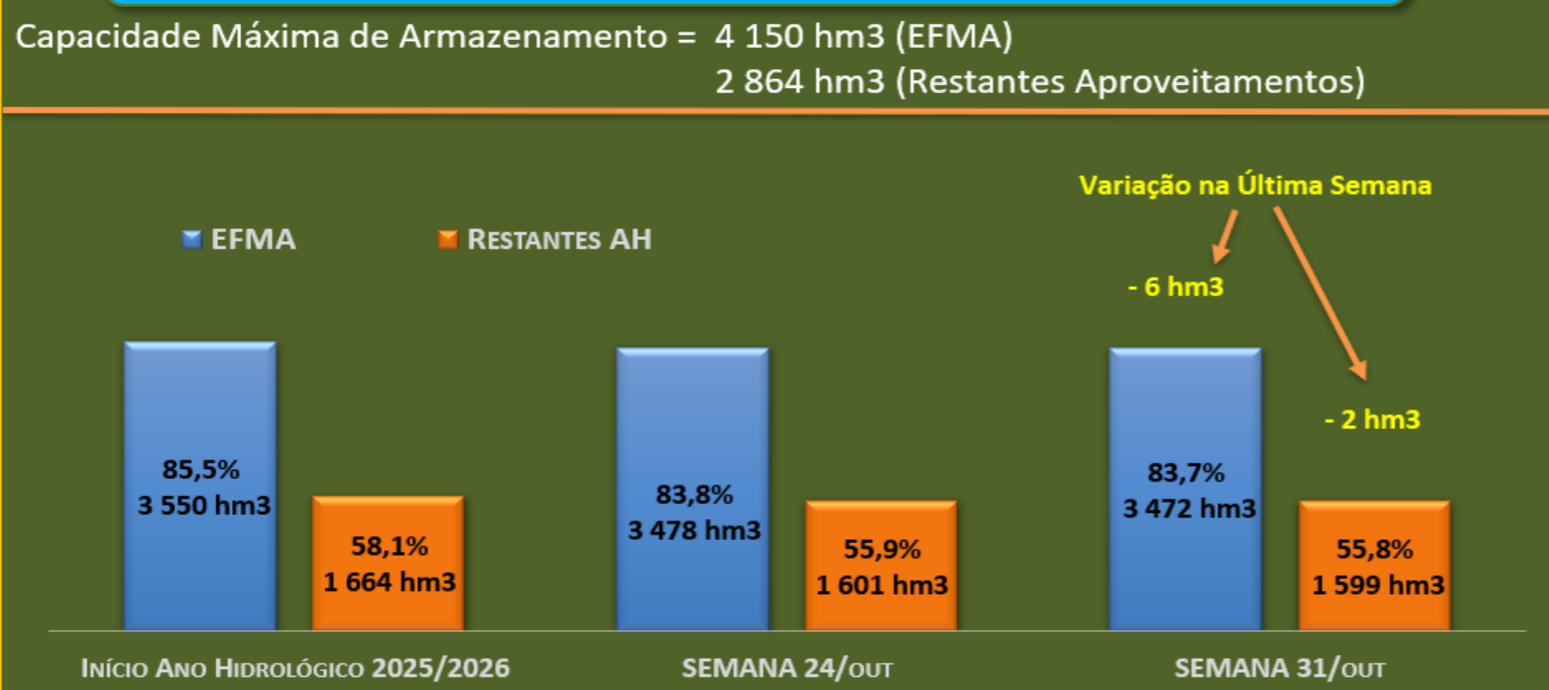
## AGREGAÇÃO POR REGIÕES

- Disponibilidade Hídrica Atual (%)
- Execução da Campanha de Rega (%)
- Estimativa de Execução no Fim da Campanha (%)

## AGREGAÇÃO AO CONTINENTE



## DISPONIBILIDADES HÍDRICAS NAS ALBUFEIRAS HIDROGRÁFICAS PORTUGUESAS



Nº de Origens Consideradas	Norte	Centro	LVT	Alentejo	Algarve	Total
	16	15	6	24	9	70