

DISPONIBILIDADES HÍDRICAS

Origem	Bacia	Cota (m)	Volume Total na Albufeira (hm3)	Volume Utilizado (%)	Evolução Semanal
--------	-------	----------	---------------------------------	----------------------	------------------

NORTE

Estevainha	Douro	624,85	1,260	79%	↑
Burga	Douro	322,90	0,688	45%	↑
Santa Justa	Douro	254,93	2,438	70%	↑
Salgueiro	Douro	221,60	1,730	96%	↑
Ribeira Grande e Arco	Douro	183,20	4,020	67%	↑
Vale Madeiro	Douro	286,20	0,870	58%	↑
Arcossó	Douro	526,70	1,902	39%	↑
Rego do Milho	Douro	452,20	1,406	74%	↑
Armamar	Douro	749,00	1,558	54%	↑
Azibo	Douro	600,64	49,107	90%	↑
Gostei	Douro	753,70	0,840	62%	→
Prada	Douro	931,50	0,253	100%	NPA
Curalha	Douro	403,70	0,577	73%	↑
Mairos	Douro	797,60	0,233	63%	→
Camba	Douro	618,00	0,860	79%	↑
Burgães	Vouga	--	--	--	--

CENTRO

Sabugal	Douro	788,05	103,323	90%	↑
Meimoa	Douro	566,10	33,123	81%	↑
Agueira	Mondego	118,29	309,040	73%	↓
Marechal Carmona	Tejo	254,10	69,420	89%	↑
Porcão	Vouga	104,04	0,103	100%	DSC
Vermiosa	Douro	684,00	1,650	75%	→
Macieira	Mondego	143,63	0,946	100%	DSC
Pereiras	Vouga	482,04	0,120	100%	DSC
Bouça-Cova	Douro	575,30	3,800	78%	→
Alfaiates	Douro	801,01	0,854	100%	DSC
Açafal	Tejo	112,67	1,746	100%	DSC
Coutadas/Tamujaís	Tejo	127,38	2,498	64%	→
Calde	Vouga	547,22	0,589	100%	DSC
Maqueija	Tejo	353,55	0,134	100%	DSC
Alvega	Tejo	1	--	--	--

LISBOA E VALE TO TEJO

Alvorninha	Rib. Oeste	100,70	0,397	58%	3
Varzea Alcobaça	Rib. Oeste	1	--	--	--
Lis	Rib. Oeste	1	--	--	--
Lezíria Tejo - VF Xira	Tejo	1	--	--	--
Carril	Tejo	94,06	2,717	100%	NPA
Óbidos	Rib. Oeste	29,40	3,350	59%	3

ALENTEJO

Divor	Tejo	260,48	9,877	83%	↑
Magos	Tejo	16,74	3,384	100%	NPA
Maranhão	Tejo	128,43	177,868	87%	↓
Minutos	Tejo	258,50	27,600	53%	↑
Montargil	Tejo	78,89	147,030	89%	↓
Veiros	Tejo	267,34	8,114	79%	↑
Alvito	Sado	195,73	111,249	84%	→
Campilhas	Sado	101,90	10,071	37%	↑
Fonte Serne	Sado	76,72	3,490	68%	↑
Migueis	Sado	154,76	0,604	64%	↑
Monte Gato	Sado	178,76	0,497	76%	↑
Monte de Rocha	Sado	126,52	30,800	30%	↑
Odivelas	Sado	100,59	75,010	78%	↑
Pego do Altar	Sado	50,09	75,630	80%	↑
Roxo	Sado	130,20	37,436	39%	↑
Vale do Gaio	Sado	40,03	60,180	96%	↑
Corte Brique	Mira	134,66	1,635	100%	NPA
Santa Clara	Mira	118,60	294,987	61%	↑
Abrilongo	Guadiana	251,00	17,364	87%	→
Alqueva	Guadiana	149,96	3725,511	90%	↑
Lucefecit	Guadiana	181,35	9,266	91%	↑
Caia	Guadiana	231,55	167,956	89%	↑
Vigia	Guadiana	220,64	9,276	55%	↑
Apartadura	Tejo	593,52	6,306	90%	↑

ALGARVE

Belche	Guadiana	49,22	39,185	82%	↓
Odeleite	Guadiana	50,00	119,500	92%	↑
Bravura	Odióxere	77,51	19,295	55%	↑
Arade (Silves)	Arade	56,51	20,960	74%	↑
Funcho	Arade	94,07	41,400	87%	↑
Odelouca	Arade	99,44	137,98	88%	↑
Malhada do Peres	Rib. Algarve	4	--	--	--
Várzea de Benaciate	Rib. Algarve	2	--	--	--
Pessegueiro	Guadiana	4	--	--	--

GESTÃO DA CAMPANHA DE REGA

Aproveitamento	Necessidade da Campanha (hm3)	Volume Útil Disponível (hm3)	Estado da Campanha	Volume Consumido e Executado (hm3) (%)	Previsão para a Campanha 2026 (* Nível de Configência)
----------------	-------------------------------	------------------------------	--------------------	--	--

NORTE

Alfandega da Fé	1,000	0,960	Terminada	-- --	Campanha assegurada a 96%
Vale da Vilaria	1,200	0,588	Terminada	-- --	Campanha assegurada a 49%
Vale da Vilaria	1,900	1,685	Terminada	-- --	Campanha assegurada a 89%
Vale da Vilaria	0,300	1,580	Terminada	-- --	Campanha assegurada a 100%
Vale da Vilaria	1,900	2,377	Terminada	-- --	Campanha assegurada a 100%
Vale Madeiro	0,900	0,783	Terminada	-- --	Campanha assegurada a 87%
Veiga de Chaves	3,300	1,695	Terminada	-- --	Campanha assegurada a 51%
Rego do Milho	0,500	1,313	Terminada	-- --	Campanha assegurada a 100%
Temilobos	1,300	1,475	Terminada	-- --	Campanha assegurada a 100%
Macedo de Cavaleiros	4,000	41,307	Terminada	-- --	Campanha assegurada a 100%
Gostei	2,700	9,867	Terminada	-- --	Campanha assegurada a 100%
Prada	0,163	0,243	Terminada	-- --	Campanha assegurada a 100%
Curalha	0,316	0,567	Terminada	-- --	Campanha assegurada a 100%
Mairos	0,260	0,223	Terminada	-- --	Campanha assegurada a 86%
Camba	0,750	0,830	Terminada	-- --	Campanha assegurada a 100%
Burgães	0,150	--	--	-- --	--

CENTRO

Cova da Beira	50,000	99,423	Terminada	-- --	Campanha assegurada a 100%
Cova da Beira	15,000	19,223	Terminada	-- --	Campanha assegurada a 100%
Agua Mondego	114,000	102,040	Terminada	-- --	Campanha assegurada a 90%
Idanha	40,000	68,620	Terminada	-- --	Campanha assegurada a 100%
Ribeira do Porcão	0,040	0,099	Terminada	-- --	Campanha assegurada a 100%
Vermiosa	0,800	1,600	Terminada	-- --	Campanha assegurada a 100%
Ribeiras Fraga e Mortágua	0,500	0,920	Terminada	-- --	Campanha assegurada a 100%
Pereiras	0,070	0,116	Terminada	-- --	Campanha assegurada a 100%
Cerejo	3,000	3,617	Terminada	-- --	Campanha assegurada a 100%
Alfaiates	0,420	0,650	Terminada	-- --	Campanha assegurada a 100%
Açafal	0,800	1,746	Terminada	-- --	Campanha assegurada a 100%
Coutadas/Tamujaís	1,985	1,907	Terminada	-- --	Campanha assegurada a 96%
Várzea de Calde	0,150	0,556	Terminada	-- --	Campanha assegurada a 100%
Maqueija	0,050	0,134	Terminada	-- --	Campanha assegurada a 100%
Alvega	1,350	--	--	-- --	--

DRAP LISBOA E VALE TO TEJO

Alvorninha	0,500	0,365	Terminada	-- --	Campanha assegurada a 73%
Cela	1,100	--	--	-- --	--
Vale do Lis	0,550	--	--	-- --	--
Lezíria Grande-VF Xira	62,000	--	--	-- --	--
Carril	0,231	2,367	Terminada	-- --	Campanha assegurada a 100%
Óbidos	1,066	3,220	--	-- --	--

ALENTEJO

Divor	2,700	9,867	Terminada	-- --	Campanha assegurada a 100%
Magos	2,500	3,000	Terminada	-- --	Campanha assegurada a 100%
Vale do Sorraia	94,010	153,368	Terminada	-- --	Campanha assegurada a 100%
Minutos	10,000	25,500	Terminada	-- --	Campanha assegurada a 100%
Vale do Sorraia	78,500	125,430	Terminada	-- --	Campanha assegurada a 100%
Veiros	3,700	7,004	Terminada	-- --	Campanha assegurada a 100%
-	--	108,749	--	-- --	--
Campilhas e Alto Sado	15,000	9,071	Terminada	-- --	Campanha assegurada a 60%
Campilhas e Alto Sado	2,000	1,990	Terminada	-- --	Campanha assegurada a 100%
Campilhas e Alto Sado	0,800	0,490	Terminada	-- --	Campanha assegurada a 61%
Campilhas e Alto Sado	0,600	0,441	Terminada	-- --	Campanha assegurada a 74%
Campilhas e Alto Sado	25,000	25,800	Terminada	-- --	Campanha assegurada a 100%
Odivelas	44,000	49,010	Terminada	-- --	Campanha assegurada a 100%
Vale do Sado	50,000	75,230	Terminada	-- --	Campanha assegurada a 100%
Roxo	50,000	30,636	Terminada	-- --	Campanha assegurada a 61%
Vale do Sado	35,000	52,180	Terminada	-- --	Campanha assegurada a 100%
Mira	1,000	1,460	Terminada	-- --	Campanha assegurada a 100%
Mira	50,000	50,287	Terminada	-- --	Campanha assegurada a 100%
--	--	16,364	--	-- --	--
EFMA	590,000	2725,511	Terminada	-- --	Campanha assegurada a 100%
Lucefecit	6,000	8,666	Terminada	-- --	Campanha assegurada a 100%
Caia	40,000	157,256	Terminada	-- --	Campanha assegurada a 100%
Vigia	8,200	8,130	Terminada	-- --	Campanha assegurada a 99%
Marvão-Apartadura	2,000	5,821	Terminada	-- --	Campanha assegurada a 100%

ALGARVE

Sotavento Algarvio	10,000	38,785	Terminada	-- --	Campanha assegurada a 100%
Sotavento Algarvio	15,000	106,500	Terminada	-- --	Campanha assegurada a 100%
Alvor	2,000	16,730	Terminada	-- --	Campanha assegurada a 100%
Silves Lagoa e Portimão	10,000	19,315	Terminada	-- --	Campanha assegurada a 100%
--	--	36,430	--	-- --	--
--	--	114,981	--	-- --	--
Malhada do Peres	0,200	--	Terminada	-- --	--
Benaciate	1,000	--	--	-- --	--
Pessegueiro	0,110	--	Terminada	-- --	--

*Níveis de contingência:

Nível 0 - Défice hídrico reduzido ou inexistente	● >= 80%
Nível 1 - Défice hídrico pouco significativo	● Entre 80% e 60%
Nível 2 - Défice hídrico significativo (restrições)	● Entre 60% e 30%
Nível 3 - Défice hídrico relevante (esgotamento)	● < 30%

Notas:

- 1 Captação direta em rio ou ribeira
- 2 Captação Subterrânea
- 3 Restrições ao Enchimento - RSB
- 4 Sem Leitura - Falta de Recursos Humanos

Evolução Semanal:

- NPA Pleno Armazenamento
- DSC Descarregou
- ↑ Subida de Nível
- Manutenção de Nível
- ↓ Descida de Nível

Observações complementares:

Perdas por evaporação baseadas em observações evapométricas específicas (Anuários dos Serviços Hidráulicos, DGRAH, 1979)

BOLETIM DE RESERVAS HÍDRICAS E REGADIO

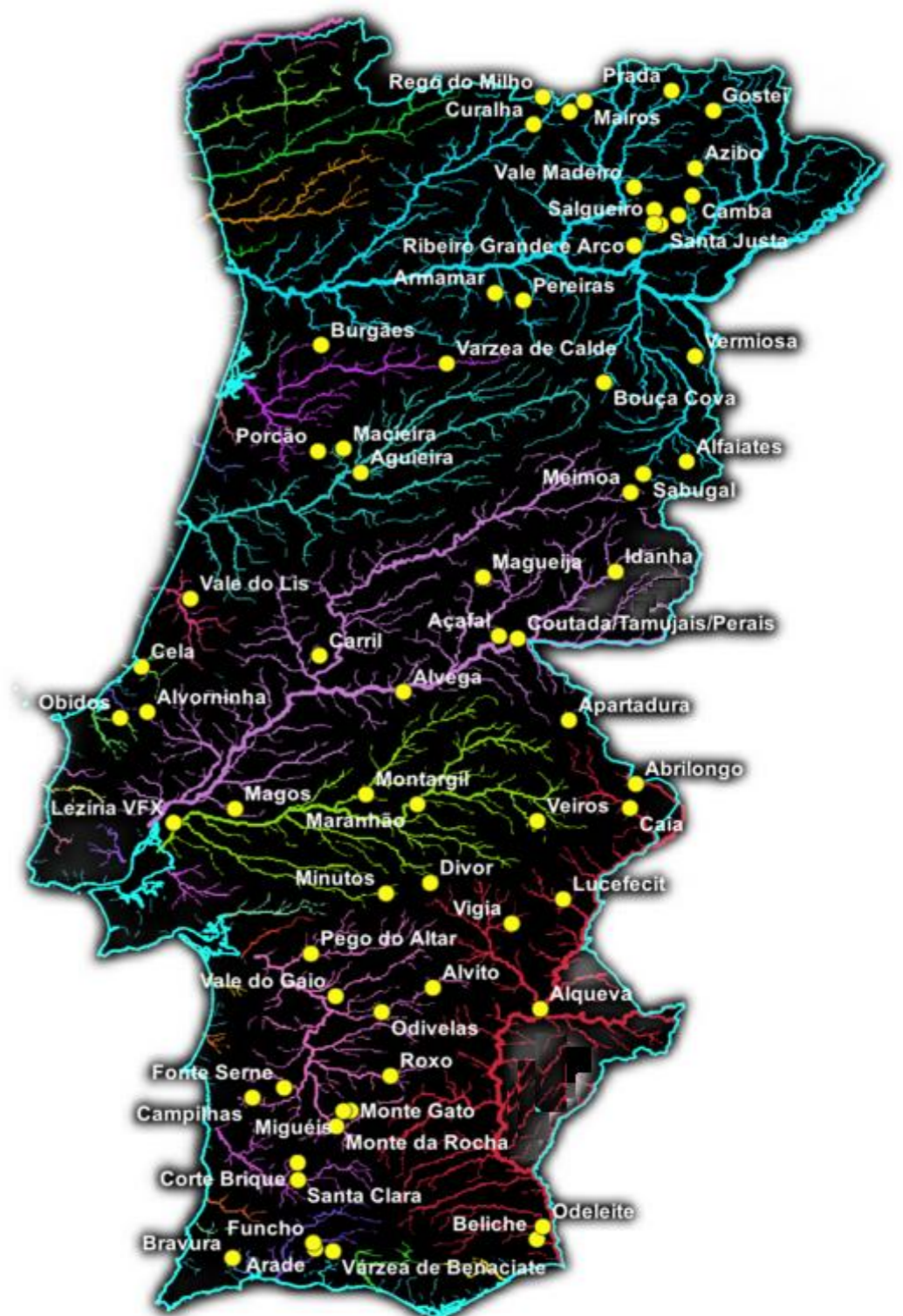
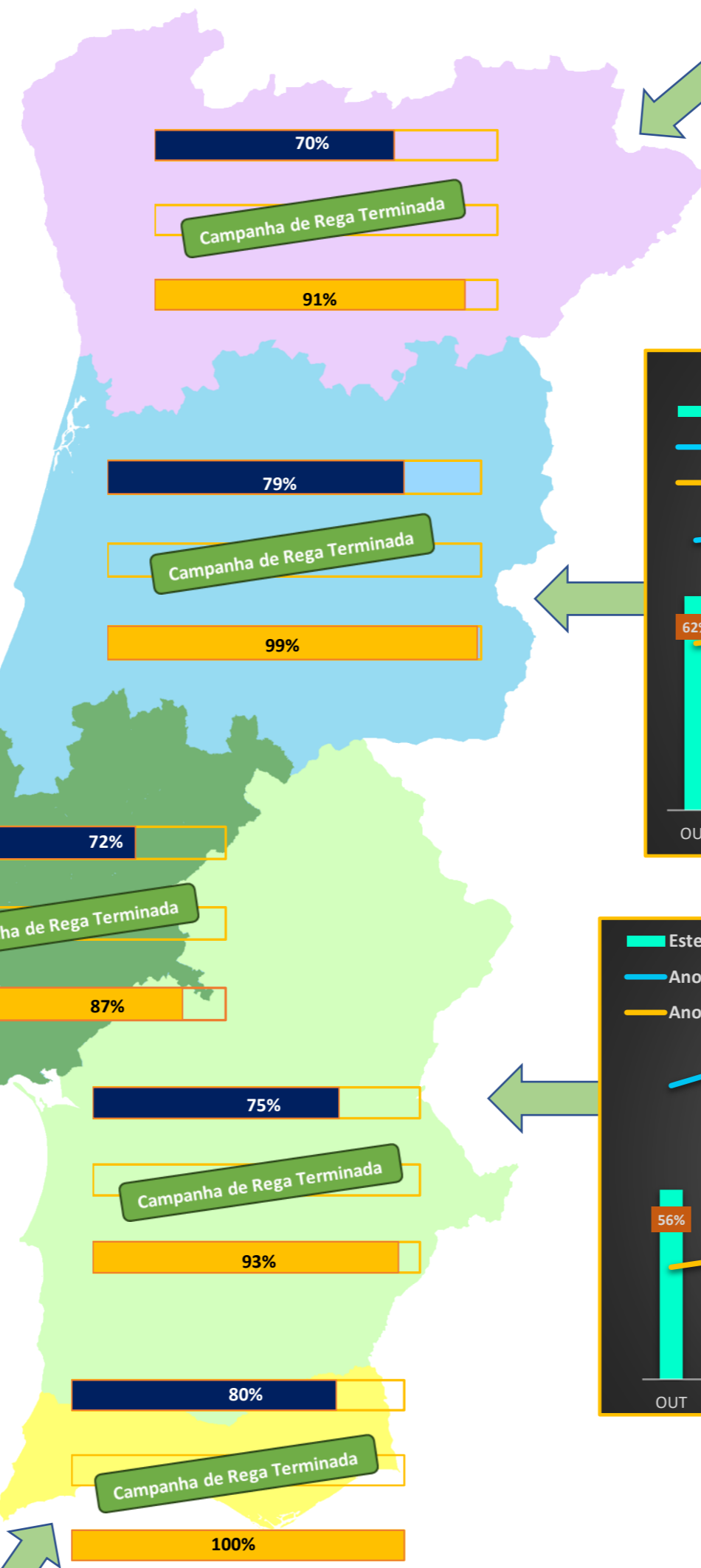
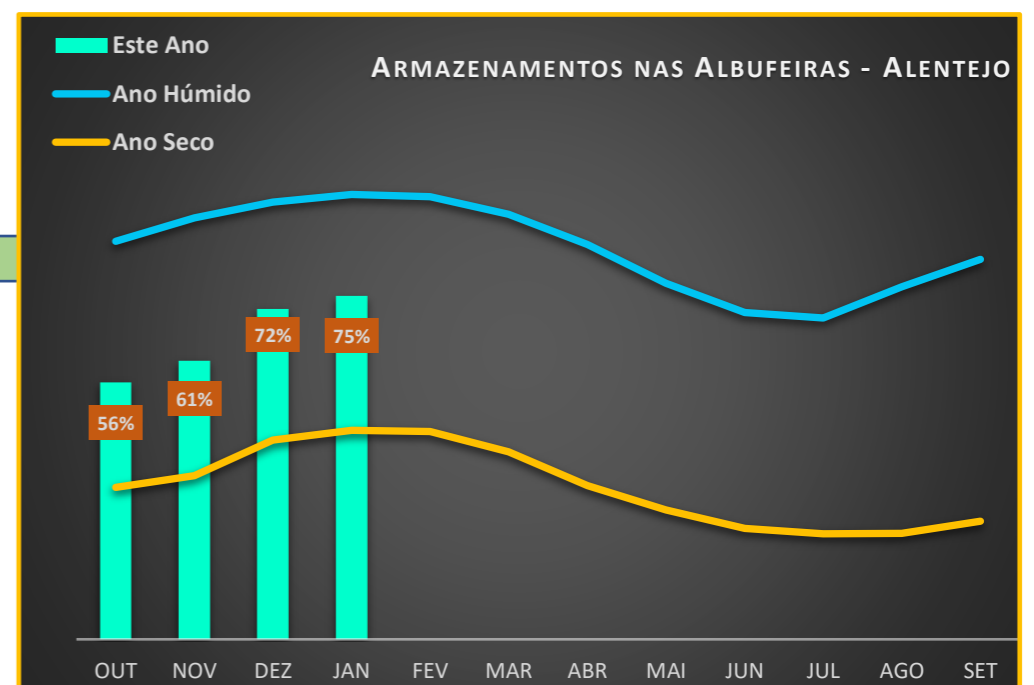
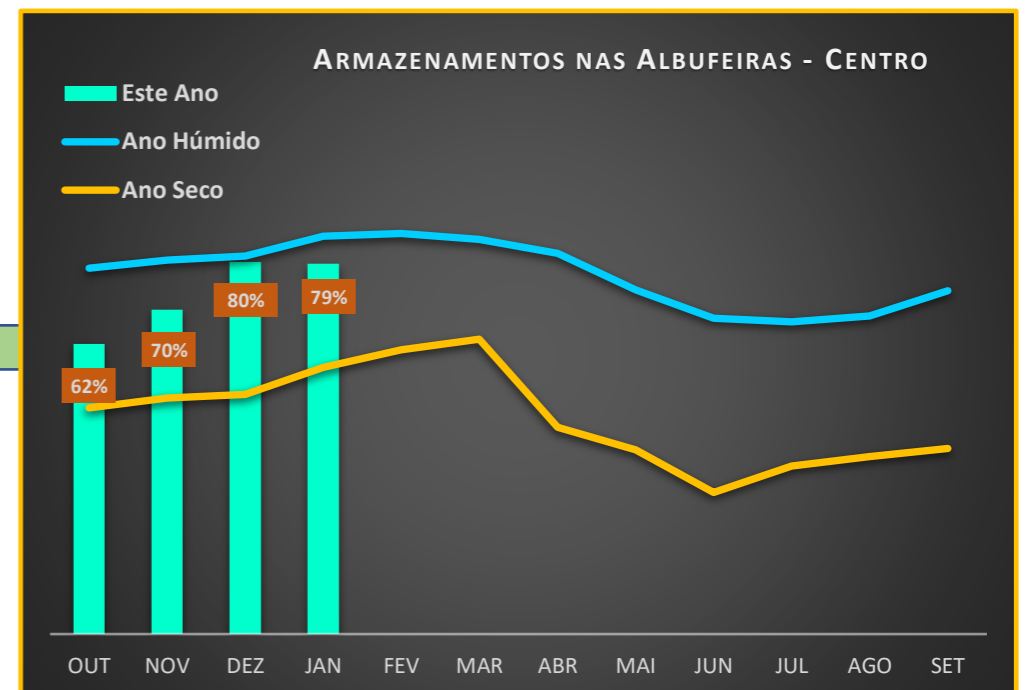
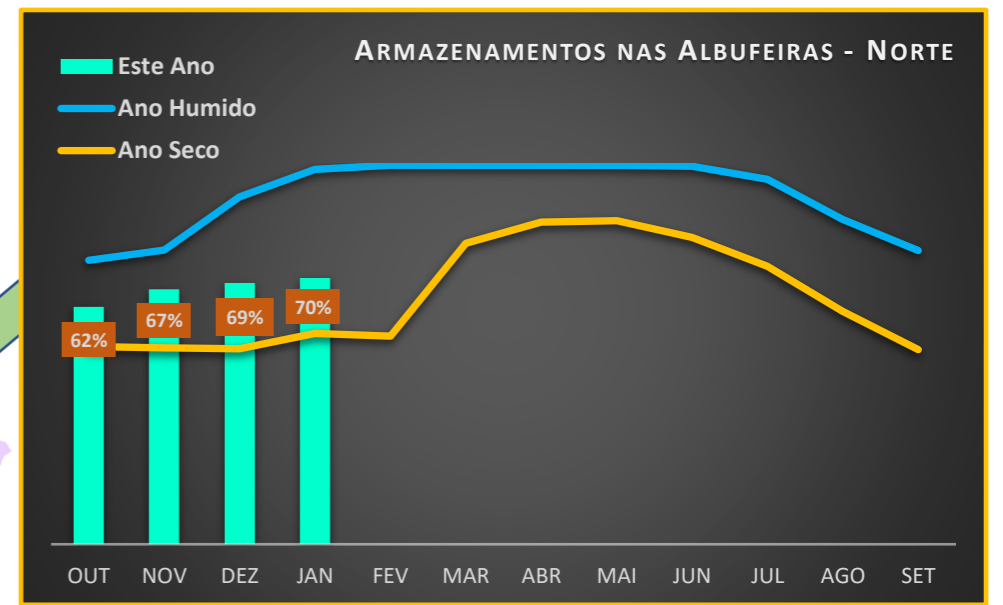
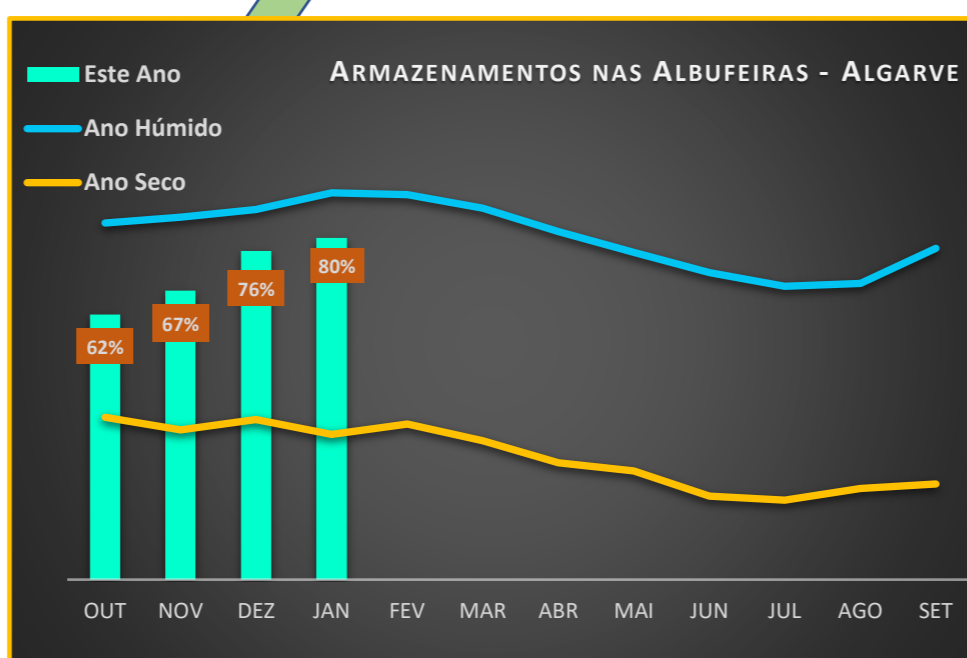
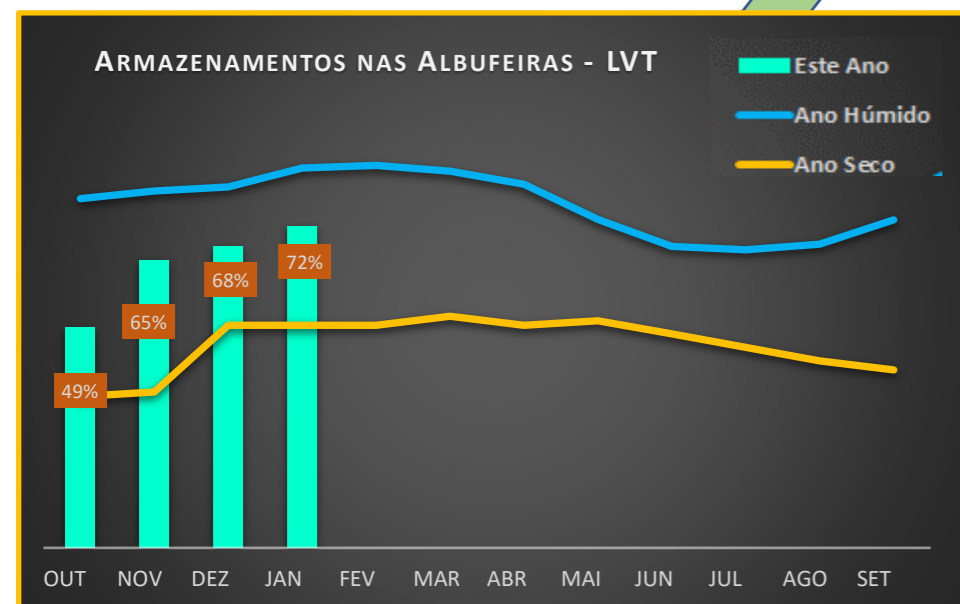
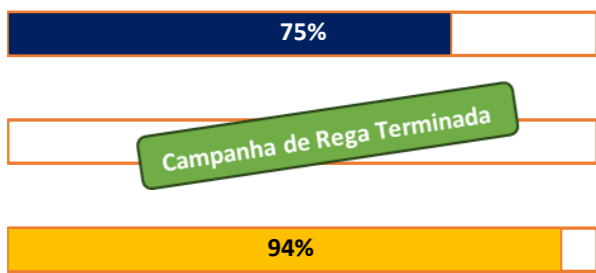
02-JAN-2026



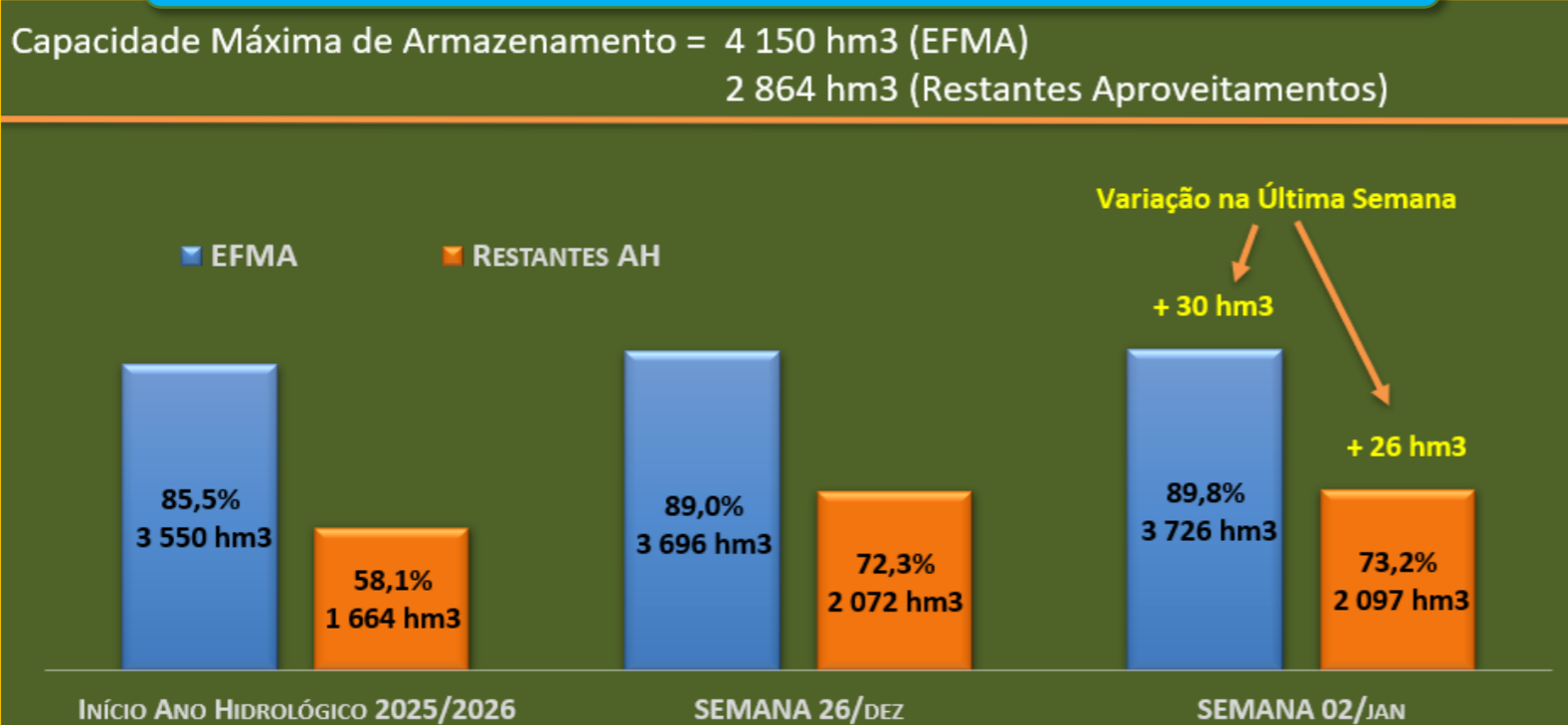
AGREGAÇÃO POR REGIÕES

- Disponibilidade Hídrica Atual (%)
- Execução da Campanha de Rega (%)
- Estimativa de Execução no Fim da Campanha (%)

AGREGAÇÃO AO CONTINENTE



DISPONIBILIDADES HÍDRICAS NAS ALBUFEIRAS HIDROAGRÍCOLAS PORTUGUESAS



Nº de Origens Consideradas

Norte	Centro	LVT	Alentejo	Algarve	Total
16	15	6	24	9	70

Para mais informação consulte:

<https://sir.dgadr.gov.pt/outras/reserva-de-agua-nas-albufeiras>