

DISPONIBILIDADES HÍDRICAS

Origem	Bacia	Cota (m)	Volume Total na Albufeira (hm3)	Evolução Semanal (%)
--------	-------	----------	---------------------------------	----------------------

NORTE

Estevainha	Douro	626,50	1,598	100%	DSC
Burga	Douro	329,00	1,540	100%	DSC
Santa Justa	Douro	259,00	3,480	100%	DSC
Salgueiro	Douro	222,00	1,800	100%	DSC
Ribeira Grande e Arco	Douro	187,00	5,970	100%	DSC
Vale Madeiro	Douro	291,00	1,510	100%	DSC
Arcossó	Douro	537,00	4,880	100%	DSC
Rego do Milho	Douro	455,00	1,900	100%	DSC
Armamar	Douro	754,00	2,900	100%	DSC
Azibo	Douro	601,20	51,267	94%	↓
Gostei	Douro	757,90	1,370	100%	NPA
Prada	Douro	931,50	0,250	100%	DSC
Curalha	Douro	405,00	0,790	100%	DSC
Mairos	Douro	800,00	0,370	100%	DSC
Camba	Douro	620,41	1,080	99%	↓
Burgães	Vouga	--	--	--	--

CENTRO

Sabugal	Douro	790,28	117,539	100%	NPA
Meimoa	Douro	566,15	33,223	81%	↓
Agueira	Mondego	122,13	370,300	88%	↑
Marechal Carmona	Tejo	254,40	71,280	91%	↓
Porcão	Vouga	104,01	0,102	100%	DSC
Vermiosa	Douro	684,81	2,200	100%	DSC
Macieira	Mondego	143,64	0,946	100%	DSC
Pereiras	Vouga	482,00	0,120	100%	DSC
Bouça-Cova	Douro	577,02	4,867	100%	DSC
Alfaiates	Douro	801,01	0,854	100%	DSC
Açafal	Tejo	112,62	1,746	100%	DSC
Coutadas/Tamujaís	Tejo	130,98	3,883	100%	DSC
Calde	Vouga	547,21	0,589	100%	DSC
Maqueija	Tejo	353,54	0,134	100%	DSC
Alvega	Tejo	1	--	--	--

LISBOA E VALE TO TEJO

Alvorninha	Rib. Oeste	104,10	0,735	100%	NPA
Varzea Alcobaça	Rib. Oeste	1	--	--	--
Lis	Rib. Oeste	1	--	--	--
Lezíria Tejo - VF Xira	Tejo	1	--	--	--
Carril	Tejo	94,03	2,706	100%	DSC
Óbidos	Rib. Oeste	29,40	3,350	59%	3

ALENTEJO

Divor	Tejo	261,40	12,000	100%	NPA
Magos	Tejo	16,72	3,384	100%	NPA
Maranhão	Tejo	129,49	196,190	96%	↑
Minutos	Tejo	264,00	52,200	100%	NPA
Montargil	Tejo	79,74	160,281	98%	↓
Veiros	Tejo	269,02	10,277	100%	DSC
Alvito	Sado	197,50	132,500	100%	NPA
Campilhas	Sado	107,97	27,045	100%	NPA
Fonte Serne	Sado	78,49	5,139	100%	NPA
Migueis	Sado	155,99	0,936	100%	NPA
Monte Gato	Sado	179,59	0,651	100%	NPA
Monte de Rocha	Sado	136,99	102,649	100%	NPA
Odivelas	Sado	102,72	93,210	97%	↓
Pego do Altar	Sado	51,86	89,740	95%	↑
Roxo	Sado	135,91	95,129	99%	↓
Vale do Gaio	Sado	40,50	63,000	100%	NPA
Corte Brique	Mira	134,64	1,635	100%	NPA
Santa Clara	Mira	129,83	481,738	99%	↓
Abrilongo	Guadiana	252,00	20,162	100%	NPA
Alqueva	Guadiana	151,85	4103,001	99%	↓
Lucefecit	Guadiana	182,00	10,225	100%	NPA
Caia	Guadiana	232,26	180,160	89%	↓
Vigia	Guadiana	223,90	16,408	98%	↓
Apartadura	Tejo	594,96	6,973	100%	NPA

ALGARVE

Belche	Guadiana	51,57	45,575	95%	⇒
Odeleite	Guadiana	51,63	128,520	99%	↑
Bravura	Odióxere	84,12	34,884	100%	NPA
Arade (Silves)	Arade	57,98	23,220	82%	↓
Funcho	Arade	95,33	45,430	95%	↑
Odelouca	Arade	99,88	141,11	90%	↓
Malhada do Peres	Rib. Algarve	63,81	0,46	100%	NPA
Várzea de Benaciate	Rib. Algarve	2	--	--	--
Pessegueiro	Guadiana	239,00	0,30	100%	NPA

*Níveis de contingência:

Nível 0 - Défice hídrico reduzido ou inexistente	● >= 80 %
Nível 1 - Défice hídrico pouco significativo	● Entre 80 % e 60 %
Nível 2 - Défice hídrico significativo (restrições)	● Entre 60 % e 30 %
Nível 3 - Défice hídrico relevante (esgotamento)	● < 30 %

Notas:

- 1 Captação direta em rio ou ribeira
- 2 Captação Subterrânea
- 3 Restrições ao Enchimento - RSB
- 4 Sem Leitura - Falta de Recursos Humanos

Evolução Semanal:

- NPA Pleno Armazenamento
DSC Descarregou
- ↑ Subida de Nível
⇒ Manutenção de Nível
↓ Descida de Nível

Observações complementares:

Perdas por evaporação baseadas em observações evapométricas específicas (Anuários dos Serviços Hidráulicos, DGRAH, 1979)

GESTÃO DA CAMPANHA DE REGA

Aproveitamento	Necessidade da Campanha (hm3)	Volume Útil Disponível (hm3)	Estado da Campanha	Volume Consumido e Executado (hm3) (%)	Previsão para a Campanha 2026 (* Nível de Configência)
----------------	-------------------------------	------------------------------	--------------------	--	--

NORTE

Alfandega da Fé	1,000	1,298	Terminada	-- --	Campanha assegurada a ● 100%
Vale da Vilariaça	1,200	1,440	Terminada	-- --	Campanha assegurada a ● 100%
Vale da Vilariaça	1,900	2,727	Terminada	-- --	Campanha assegurada a ● 100%
Vale da Vilariaça	0,300	1,650	Terminada	-- --	Campanha assegurada a ● 100%
Vale da Vilariaça	1,900	4,327	Terminada	-- --	Campanha assegurada a ● 100%
Vale Madeiro	0,900	1,423	Terminada	-- --	Campanha assegurada a ● 100%
Veiga de Chaves	3,300	4,673	Terminada	-- --	Campanha assegurada a ● 100%
Rego do Milho	0,500	1,807	Terminada	-- --	Campanha assegurada a ● 100%
Temilobos	1,300	2,817	Terminada	-- --	Campanha assegurada a ● 100%
Macedo de Cavaleiros	4,000	43,467	Terminada	-- --	Campanha assegurada a ● 100%
Gostei	2,700	11,990	Terminada	-- --	Campanha assegurada a ● 100%
Prada	0,163	0,240	Terminada	-- --	Campanha assegurada a ● 100%
Curalha	0,316	0,780	Terminada	-- --	Campanha assegurada a ● 100%
Mairos	0,260	0,360	Terminada	-- --	Campanha assegurada a ● 100%
Camba	0,750	1,050	Terminada	-- --	Campanha assegurada a ● 100%
Burgães	0,150	--	--	-- --	-- --

CENTRO

Cova da Beira	50,000	113,639	Terminada	-- --	Campanha assegurada a ● 100%
Cova da Beira	15,000	19,323	Terminada	-- --	Campanha assegurada a ● 100%
Agueira	114,000	163,300	Terminada	-- --	Campanha assegurada a ● 100%
Idanha	40,000	70,480	Terminada	-- --	Campanha assegurada a ● 100%
Ribeira do Porcão	0,040	0,098	Terminada	-- --	Campanha assegurada a ● 100%
Vermiosa	0,800	2,150	Terminada	-- --	Campanha assegurada a ● 100%
Ribeiras Fraga e Mortágua	0,500	0,920	Terminada	-- --	Campanha assegurada a ● 100%
Pereiras	0,070	0,116	Terminada	-- --	Campanha assegurada a ● 100%
Cerejo	3,000	4,684	Terminada	-- --	Campanha assegurada a ● 100%
Alfaiates	0,420	0,650	Terminada	-- --	Campanha assegurada a ● 100%
Açafal	0,800	1,746	Terminada	-- --	Campanha assegurada a ● 100%
Coutadas/Tamujaís	1,985	3,292	Terminada	-- --	Campanha assegurada a ● 100%
Várzea de Calde	0,150	0,556	Terminada	-- --	Campanha assegurada a ● 100%
Maqueija	0,050	0,134	Terminada	-- --	Campanha assegurada a ● 100%
Alvega	1,350	--	--	-- --	-- --

DRAP LISBOA E VALE TO TEJO

Alvorninha	0,500	0,703	Terminada	-- --	Campanha assegurada a ● 100%
Cela	1,100	--	--	-- --	-- --
Vale do Lis	0,550	--	--	-- --	-- --
Lezíria Grande-VF Xira	62,000	--	--	-- --	-- --
Carril	0,231	2,356	Terminada	-- --	Campanha assegurada a ● 100%
Óbidos	1,066	3,220	--	-- --	-- --

ALENTEJO

Divor	2,700	11,990	Terminada	-- --	Campanha assegurada a ● 100%
Magos	2,500	3,000	Terminada	-- --	Campanha assegurada a ● 100%
Vale do Sorraia	94,010	171,690	Terminada	-- --	Campanha assegurada a ● 100%
Minutos	10,000	50,100	Terminada	-- --	Campanha assegurada a ● 100%
Vale do Sorraia	78,500	138,681	Terminada	-- --	Campanha assegurada a ● 100%
Veiros	3,700	9,167	Terminada	-- --	Campanha assegurada a ● 100%
-	--	130,000	--	-- --	-- --
Campilhas e Alto Sado	15,000	26,045	Terminada	-- --	Campanha assegurada a ● 100%
Campilhas e Alto Sado	2,000	3,639	Terminada	-- --	Campanha assegurada a ● 100%
Campilhas e Alto Sado	0,800	0,822	Terminada	-- --	Campanha assegurada a ● 100%
Campilhas e Alto Sado	0,600	0,595	Terminada	-- --	Campanha assegurada a ● 99%
Campilhas e Alto Sado	25,000	97,649	Terminada	-- --	Campanha assegurada a ● 100%
Odivelas	44,000	67,210	Terminada	-- --	Campanha assegurada a ● 100%
Vale do Sado	50,000	89,340	Terminada	-- --	Campanha assegurada a ● 100%
Roxo	50,000	88,329	Terminada	-- --	Campanha assegurada a ● 100%
Vale do Sado	35,000	55,000	Terminada	-- --	Campanha assegurada a ● 100%
Mira	1,000	1,460	Terminada	-- --	Campanha assegurada a ● 100%
Mira	50,000	237,038	Terminada	-- --	Campanha assegurada a ● 100%
--	--	19,162	--	-- --	-- --
EFMA	590,000	3103,001	Terminada	-- --	Campanha assegurada a ● 100%
Lucefecit	6,000	9,625	Terminada	-- --	Campanha assegurada a ● 100%
Caia	40,000	169,460	Terminada	-- --	Campanha assegurada a ● 100%
Vigia	8,200	15,262	Terminada	-- --	Campanha assegurada a ● 100%
Marvão-Apartadura	2,000	6,488	Terminada	-- --	Campanha assegurada a ● 100%

ALGARVE

Sotavento Algarvio	10,000	45,175	Terminada	-- --	Campanha assegurada a ● 100%
Sotavento Algarvio	15,000	115,520	Terminada	-- --	Campanha assegurada a ● 100%
Alvor	2,000	32,319	Terminada	-- --	Campanha assegurada a ● 100%
Silves Lagoa e Portimão	10,000	21,575	Terminada	-- --	Campanha assegurada a ● 100%
--	--	40,460	--	-- --	-- --
--	--	118,109	--	-- --	-- --
Malhada do Peres	0,200	0,460	Terminada	-- --	Campanha assegurada a ● 100%
Benaciate	1,000	--	--	-- --	-- --
Pessegueiro	0,110	0,249	Terminada	-- --	Campanha assegurada a ● 100%

BOLETIM DE RESERVAS HÍDRICAS E REGADIO

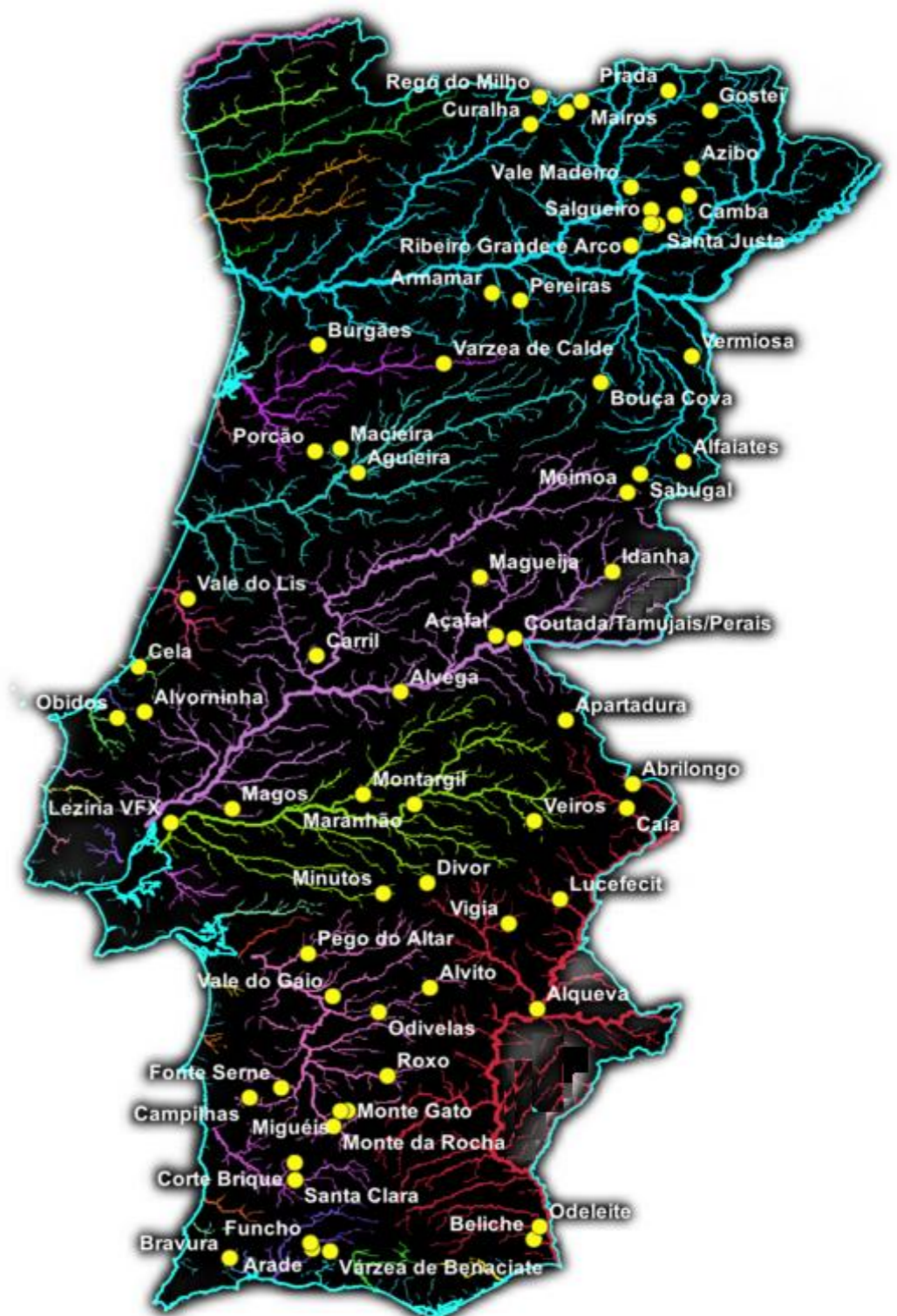
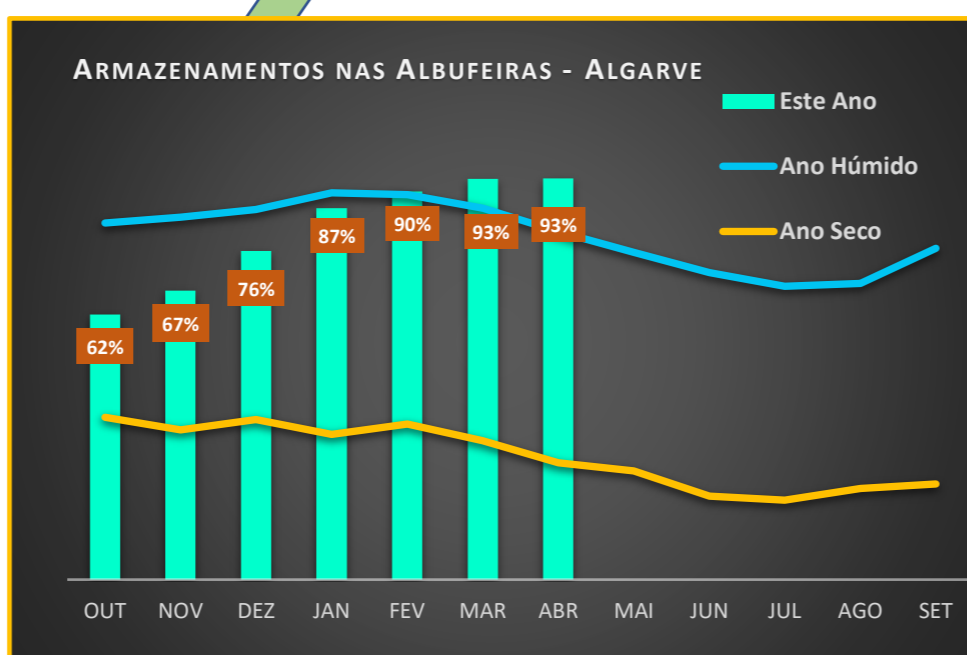
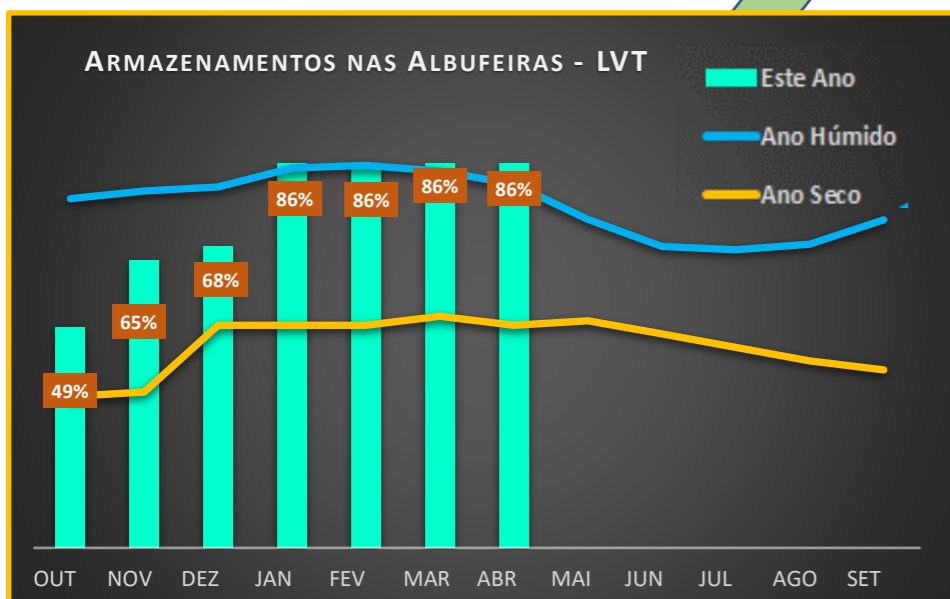
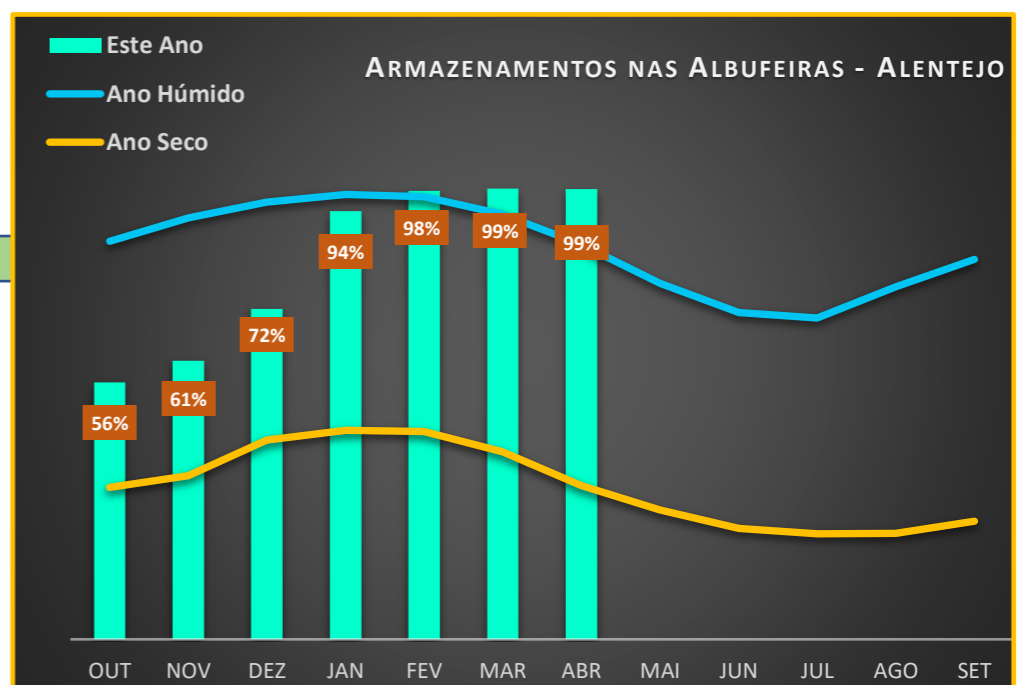
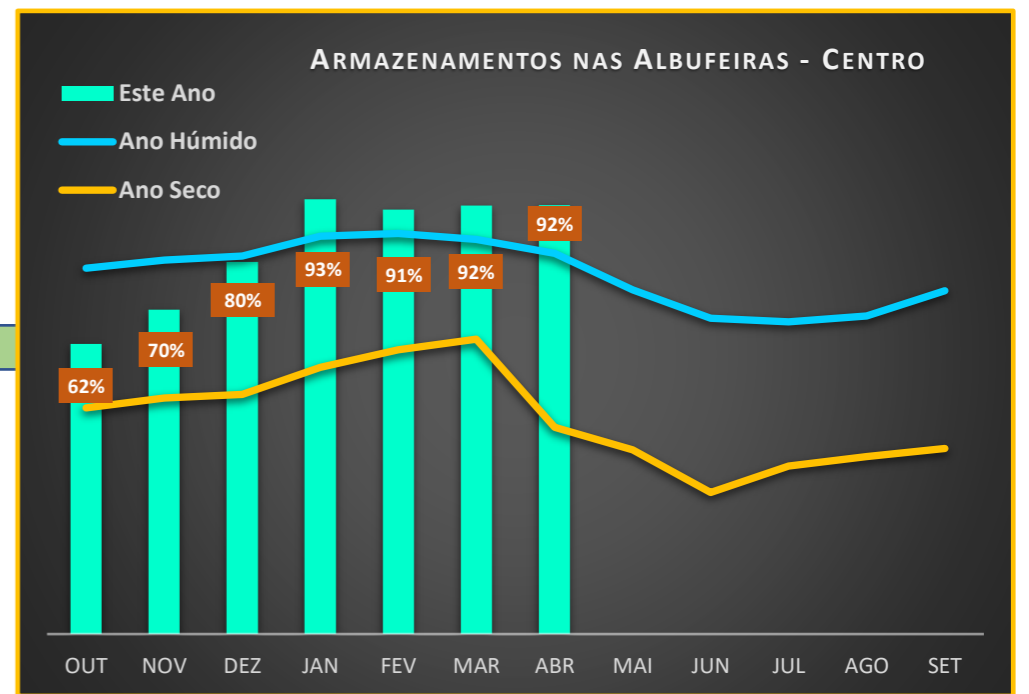
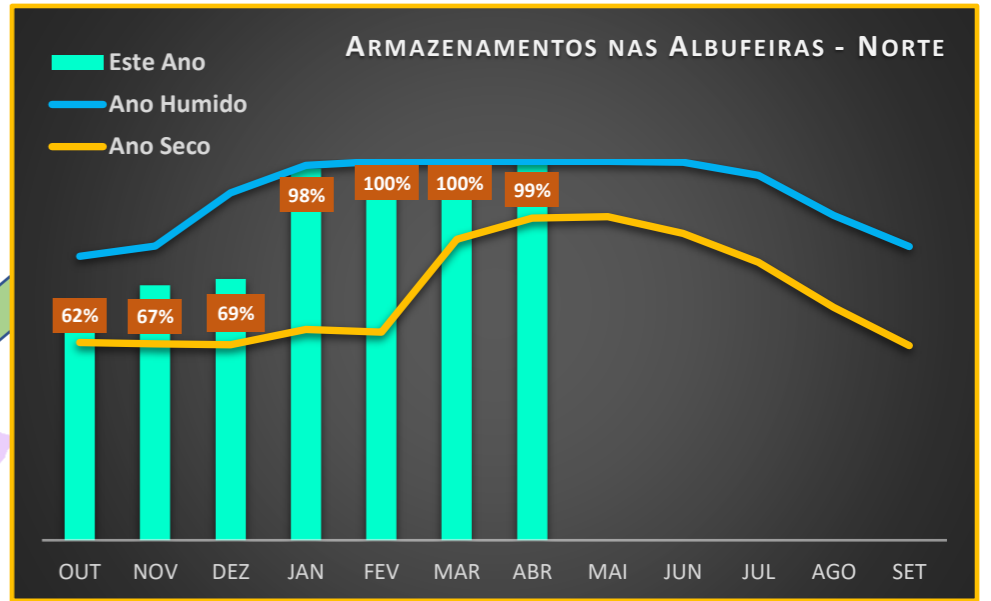
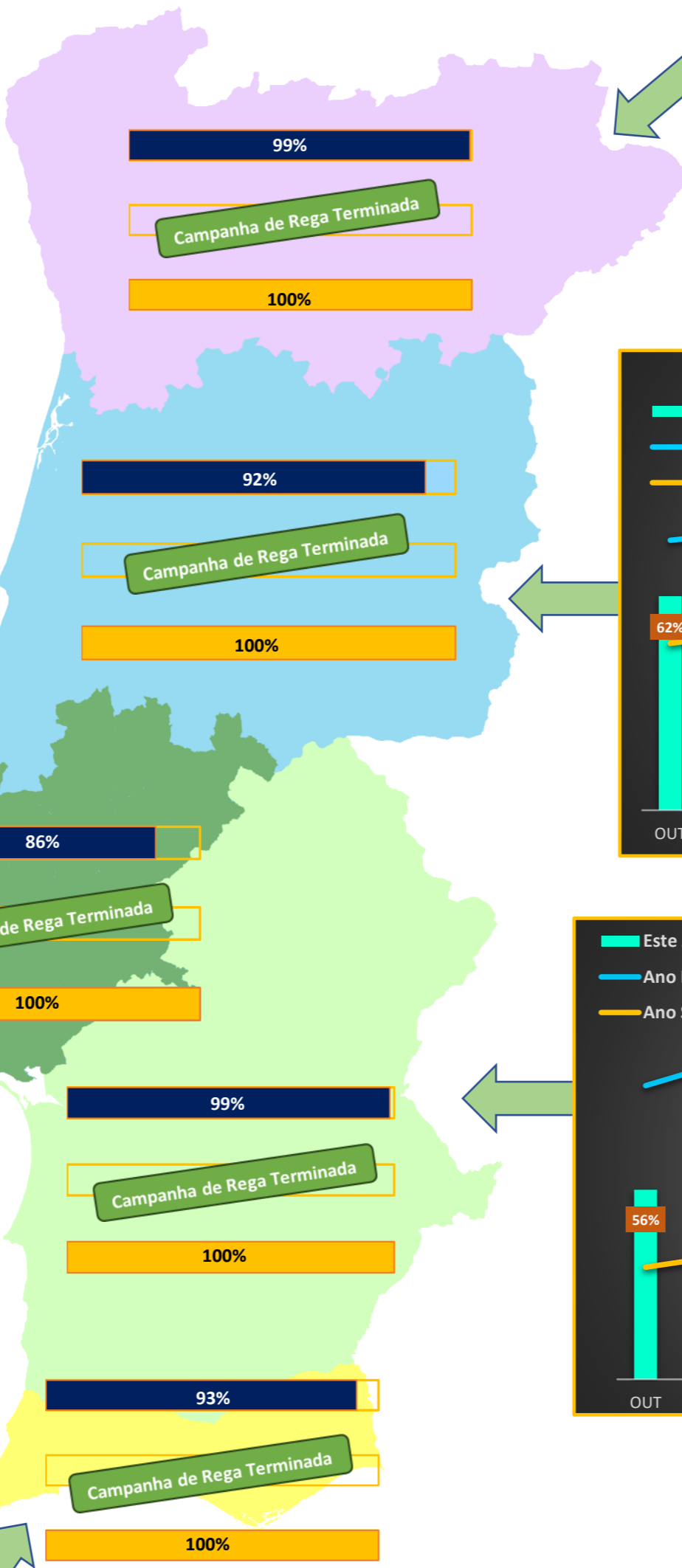
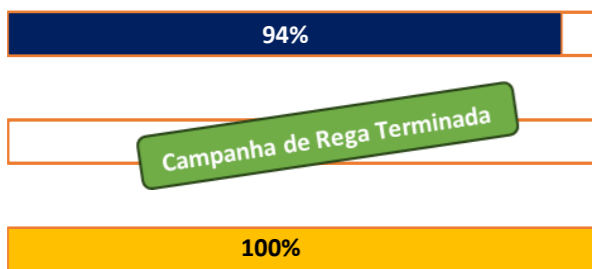
3-ABR-2026



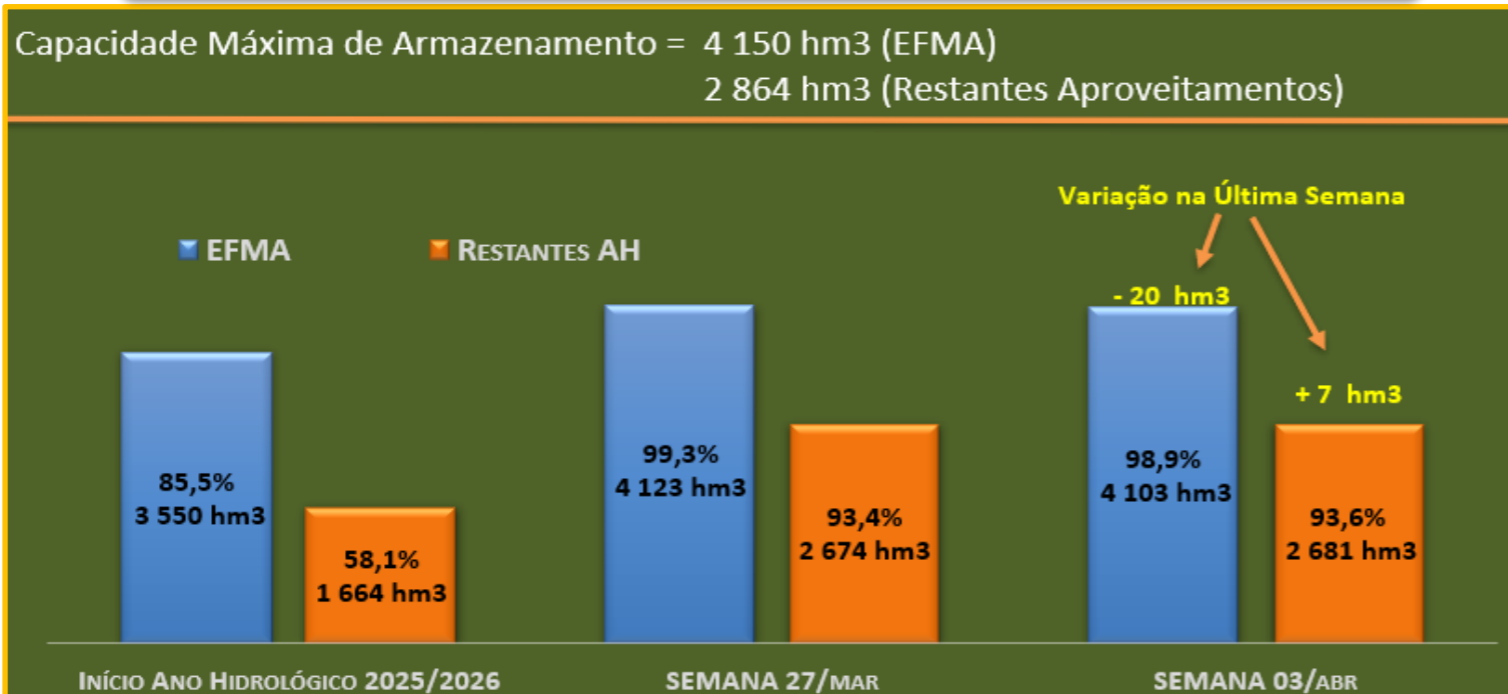
AGREGAÇÃO POR REGIÕES

- Disponibilidade Hídrica Atual (%)
- Execução da Campanha de Rega (%)
- Estimativa de Execução no Fim da Campanha (%)

AGREGAÇÃO AO CONTINENTE



DISPONIBILIDADES HÍDRICAS NAS ALBUFEIRAS HIDROGRÁFICAS PORTUGUESAS



Nº de Origens Consideradas	Norte	Centro	LVT	Alentejo	Algarve	Total
	16	15	6	24	9	70