

DISPONIBILIDADES HÍDRICAS

Origem	Bacia	Cola (m)	Volume Total na Albufeira (hm3)	Evolução Semanal (%)	Evolução Semanal
<b>NORTE</b>					
Estevão	Douro	626,50	1,598	100%	NPA
Burga	Douro	329,00	1,540	100%	NPA
Santa Justa	Douro	258,90	3,450	99%	↔
Salgueiro	Douro	222,00	1,800	100%	NPA
Ribeira Grande e Arco	Douro	187,00	5,970	100%	NPA
Vale Madeiro	Douro	291,00	1,510	100%	NPA
Árcossó	Douro	537,00	4,880	100%	NPA
Rego do Milho	Douro	454,80	1,860	98%	↓
Armamar	Douro	753,60	2,790	96%	↓
Azibo	Douro	601,06	50,721	93%	↓
Gostei	Douro	757,10	1,250	92%	↓
Prada	Douro	931,50	0,250	100%	NPA
Curaiha	Douro	405,00	0,790	100%	NPA
Mairos	Douro	800,00	0,370	100%	NPA
Camba	Douro	620,50	1,090	100%	NPA
Burgães	Vouga	--	--	--	--

GESTÃO DA CAMPANHA DE REGA

Aproveitamento	Necessidade da Campanha (hm3)	Volume Útil Disponível (hm3)	Estado da Campanha	Volume Consumido e Executado (hm3)	(%)	Previsão para a Campanha 2026 (* Nível de Contingência)
<b>NORTE</b>						
Alfandega da Fé	1,000	1,298	Em Curso	0,000	0%	Campanha assegurada a 100%
Vale da Vilaça	1,200	1,440	Em Curso	0,000	0%	Campanha assegurada a 100%
Vale da Vilaça	1,900	2,697	Em Curso	0,000	0%	Campanha assegurada a 100%
Vale da Vilaça	0,300	1,650	Em Curso	0,000	0%	Campanha assegurada a 100%
Vale da Vilaça	1,900	4,327	Em Curso	0,000	0%	Campanha assegurada a 100%
Vale Madeiro	0,900	1,423	Em Curso	0,000	0%	Campanha assegurada a 100%
Veiga de Chaves	3,300	4,673	Em Curso	0,000	0%	Campanha assegurada a 100%
Rego do Milho	0,500	1,767	Em Curso	0,037	7%	Campanha assegurada a 100%
Temilobos	1,300	2,707	Em Curso	0,000	12%	Campanha assegurada a 100%
Macedo de Cavaleiros	4,000	42,921	Em Curso	0,000	0%	Campanha assegurada a 100%
Gostei	2,700	11,164	Em Curso	0,690	32%	Campanha assegurada a 100%
Prada	0,143	0,240	Em Curso	0,000	0%	Campanha assegurada a 100%
Curaiha	0,316	0,780	Em Curso	0,000	0%	Campanha assegurada a 100%
Mairos	0,260	0,360	Em Curso	0,000	0%	Campanha assegurada a 100%
Camba	0,750	1,060	Em Curso	0,287	38%	Campanha assegurada a 100%
Burgães	0,150	--	--	--	--	--

CENTRO

Sabugal	Douro	789,62	113,229	98%	↓
Meimoa	Douro	566,04	33,003	81%	↑
Aguiela	Mondego	124,00	408,920	97%	↓
Marechal Carmona	Tejo	253,19	63,940	82%	↓
Porcão	Vouga	103,70	0,100	98%	↓
Vermiosa	Douro	684,70	2,130	97%	↓
Macleira	Mondego	143,59	0,945	100%	NPA
Pereiras	Vouga	481,36	0,097	81%	↔
Bouça-Cova	Douro	576,88	4,760	98%	↓
Alfaiates	Douro	801,01	0,854	100%	NPA
Açafal	Tejo	112,38	1,706	98%	↓
Coufadas/Tamujais	Tejo	130,64	3,740	96%	↓
Calde	Vouga	547,18	0,587	100%	NPA
Maqueija	Tejo	353,51	0,134	100%	NPA
Alvega	Tejo	1	--	--	--

CENTRO

			(hm3)	(%)		
Cova da Beira	50,000	109,329	Em Curso	2,315	5%	Campanha assegurada a 100%
Cova da Beira	15,000	19,103	Em Curso	0,330	2%	Campanha assegurada a 100%
Baixo Mondego	114,000	201,920	Em Curso	16,726	15%	Campanha assegurada a 100%
Idanha	40,000	63,140	Em Curso	4,640	12%	Campanha assegurada a 100%
Ribeira do Porcão	0,040	0,096	Em Curso	0,001	2%	Campanha assegurada a 100%
Vermiosa	0,800	2,080	Em Curso	0,036	5%	Campanha assegurada a 100%
Ribeiras Fraga e Mortágua	0,500	0,919	Em Curso	0,000	0%	Campanha assegurada a 100%
Pereiras	0,070	0,093	Em Curso	0,024	34%	Campanha assegurada a 100%
Cereje	3,000	4,577	Em Curso	0,033	1%	Campanha assegurada a 100%
Alfaiates	0,420	0,650	Em Curso	0,000	0%	Campanha assegurada a 100%
Açafal	0,800	1,706	Em Curso	0,029	4%	Campanha assegurada a 100%
Coufadas/Tamujais	1,985	3,149	Em Curso	0,115	6%	Campanha assegurada a 100%
Várzea de Calde	0,150	0,554	Em Curso	0,000	0%	Campanha assegurada a 100%
Maqueija	0,050	0,134	Em Curso	0,000	0%	Campanha assegurada a 100%
Alvega	1,350	--	--	--	--	--

LISBOA E VALE TO TEJO

Alvorninha	Rib. Oeste	103,86	0,707	100%	NPA
Várzea Alcobaca	Rib. Oeste	1	--	--	--
Lis	Rib. Oeste	1	--	--	--
Lezíria Tejo - VF Xira	Tejo	1	--	--	--
Caril	Tejo	93,48	2,527	94%	↓
Óbidos	Rib. Oeste	29,40	3,350	59%	⊖

DRAP LISBOA E VALE TO TEJO

Alvorninha	0,500	0,675	Em Curso	0,023	5%	Campanha assegurada a 100%
Cela	1,100	--	--	--	--	--
Vale do Lis	0,550	--	--	--	--	--
Lezíria Grande-VF Xira	62,000	--	--	--	--	--
Caril	0,231	2,177	Em Curso	0,519	52%	Campanha assegurada a 100%
Óbidos	1,066	3,220	--	--	--	--

ALENTEJO

Divor	Tejo	261,08	11,174	94%	↓
Magos	Tejo	16,63	3,344	99%	↓
Maranhão	Tejo	128,90	185,681	90%	↓
Minutos	Tejo	263,70	50,580	97%	↓
Montargil	Tejo	79,43	155,405	95%	↓
Velros	Tejo	268,45	9,493	92%	↓
Alvito	Sado	196,65	122,820	93%	↓
Campilhas	Sado	107,48	25,210	93%	↓
Fonte Serne	Sado	78,07	4,677	91%	↓
Miguelis	Sado	155,67	0,846	90%	↓
Monte Gato	Sado	179,20	0,575	88%	↓
Monte de Rocha	Sado	136,39	96,013	93%	↓
Odivelas	Sado	101,61	83,510	87%	↓
Pego do Altar	Sado	51,00	82,000	87%	↓
Roxo	Sado	135,12	84,753	88%	↓
Vale do Gaio	Sado	39,72	58,425	93%	↓
Corte Brique	Mira	134,60	1,631	100%	NPA
Santa Clara	Mira	129,31	471,710	97%	↓
Abrilongo	Guadiana	251,80	19,580	98%	↓
Alqueva	Guadiana	150,77	3887,292	94%	↓
Luçefecil	Guadiana	181,45	9,414	92%	↓
Caia	Guadiana	231,81	172,080	85%	↓
Vigia	Guadiana	222,92	13,378	80%	↓
Apartadura	Tejo	594,48	6,750	97%	↓

ALENTEJO

Divor	2,700	11,164	Em Curso	0,690	12%	Campanha assegurada a 100%
Magos	2,500	2,960	Em Curso	0,000	0%	Campanha assegurada a 100%
Vale do Sorraia	94,010	161,181	Em Curso	8,596	9%	Campanha assegurada a 100%
Minutos	10,000	48,480	Em Curso	0,852	9%	Campanha assegurada a 100%
Vale do Sorraia	78,500	133,805	Em Curso	6,543	8%	Campanha assegurada a 100%
Velros	3,700	8,383	Em Curso	0,628	17%	Campanha assegurada a 100%
-	--	120,320	--	0,000	0%	--
Campilhas e Alto Sado	15,000	24,210	Em Curso	1,513	10%	Campanha assegurada a 100%
Campilhas e Alto Sado	2,000	3,177	Em Curso	0,383	19%	Campanha assegurada a 100%
Campilhas e Alto Sado	0,800	0,732	Em Curso	0,075	9%	Campanha assegurada a 92%
Campilhas e Alto Sado	0,600	0,519	Em Curso	0,066	11%	Campanha assegurada a 87%
Campilhas e Alto Sado	25,000	91,013	Em Curso	4,878	20%	Campanha assegurada a 100%
Odivelas	44,000	57,510	Em Curso	8,298	19%	Campanha assegurada a 100%
Vale do Sado	50,000	81,600	Em Curso	7,032	14%	Campanha assegurada a 100%
Roxo	50,000	77,953	Em Curso	8,451	17%	Campanha assegurada a 100%
Vale do Sado	35,000	50,425	Em Curso	3,649	10%	Campanha assegurada a 100%
Mira	1,000	1,456	Em Curso	0,000	0%	Campanha assegurada a 100%
Mira	50,000	227,010	Em Curso	2,771	6%	Campanha assegurada a 100%
--	--	18,580	--	--	--	--
EFMA	590,000	2887,292	Em Curso	158,284	27%	Campanha assegurada a 100%
Luçefecil	6,000	8,814	Em Curso	0,792	13%	Campanha assegurada a 100%
Caia	40,000	161,380	Em Curso	4,717	12%	Campanha assegurada a 100%
Vigia	8,200	12,232	Em Curso	2,710	33%	Campanha assegurada a 100%
Marvão-Apartadura	2,000	6,265	Em Curso	0,143	7%	Campanha assegurada a 100%

ALGARVE

Beliche	Guadiana	50,20	41,654	87%	↓
Odeleite	Guadiana	50,27	120,850	93%	↓
Bravura	Odiáxere	83,56	33,347	96%	↓
Arade (Silves)	Arade	56,77	21,350	75%	↓
Funcho	Arade	95,54	46,170	97%	↓
Odelouca	Arade	99,00	134,90	86%	↓
Malhada do Peres	Rib. Algarve	62,56	0,36	78%	↓
Várzea de Benaciale	Rib. Algarve	2	--	--	--
Pessegueiro	Guadiana	238,50	0,20	67%	↓

ALGARVE

Sotavento Algarvio	10,000	41,254	Em Curso	2,255	12%	Campanha assegurada a 100%
Sotavento Algarvio	15,000	107,850	Em Curso	3,185	9%	Campanha assegurada a 100%
Alvor	2,000	30,782	Em Curso	1,021	51%	Campanha assegurada a 100%
Silves Lagoa e Portimão	10,000	19,705	Em Curso	1,448	10%	Campanha assegurada a 100%
--	--	41,200	--	--	--	--
--	--	111,898	--	--	--	--
Malhada do Peres	0,200	0,360	Em Curso	0,073	36%	Campanha assegurada a 100%
Benaciale	1,000	--	--	--	--	--
Pessegueiro	0,110	0,152	Em Curso	0,092	84%	Campanha assegurada a 100%

\*Níveis de contingência:

- Nível 0 - Défice hídrico reduzido ou inexistente
- Nível 1 - Défice hídrico pouco significativo
- Nível 2 - Défice hídrico significativo (restrições)
- Nível 3 - Défice hídrico relevante (esgotamento)

Notas:

- Captação direta em rio ou ribeira
- Captação Subterrânea
- Restrições ao Enchimento - RSB
- Sem Leitura - Falta de Recursos Humanos

Evolução Semanal:

- NPA Pleno Armazenamento
- DSC Descarregou
- ↑ Subida de Nível
- ↔ Manutenção de Nível
- ↓ Descida de Nível

Observações complementares:

Perdas por evaporação baseadas em observações evaporimétricas específicas (Anuários dos Serviços Hidráulicos, DGRAH, 1979)

# BOLETIM DE RESERVAS HÍDRICAS E REGADIO

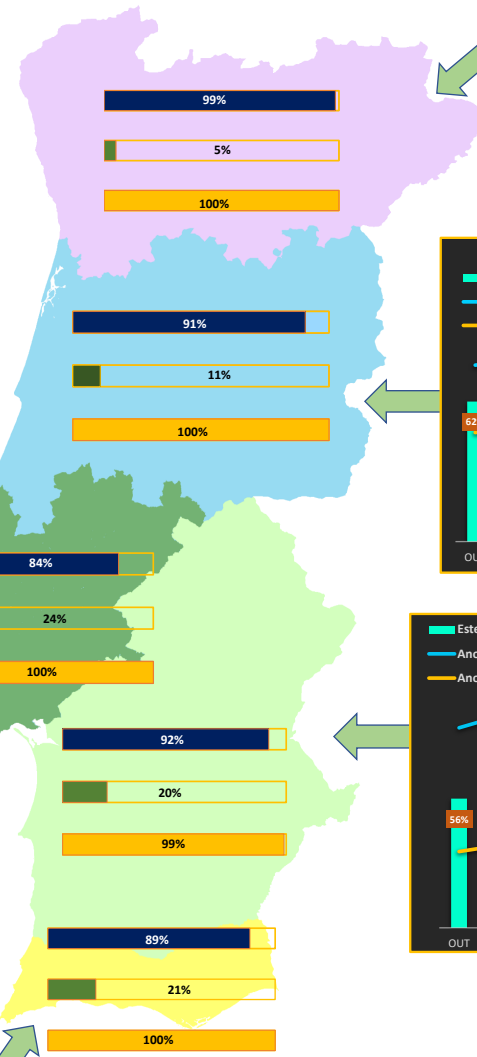
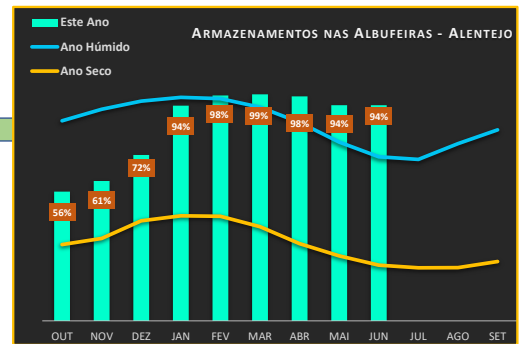
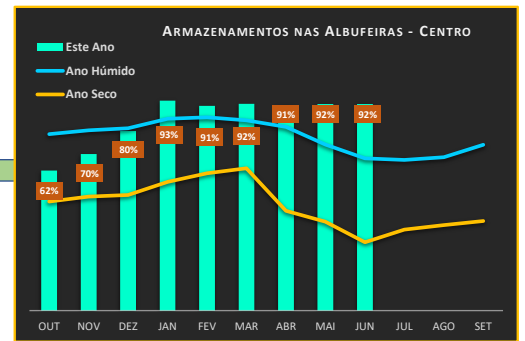
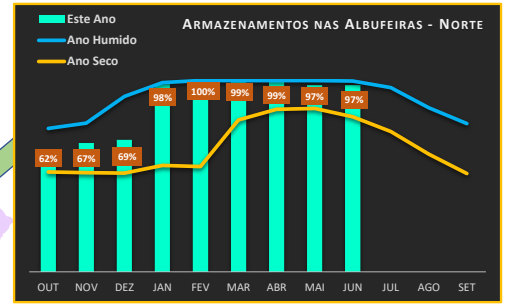
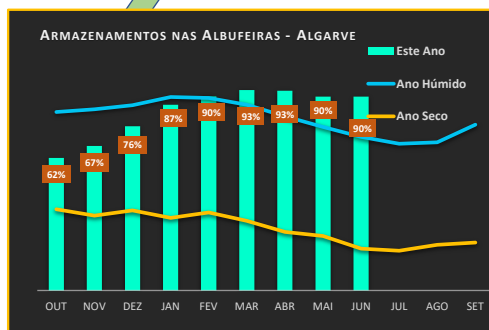
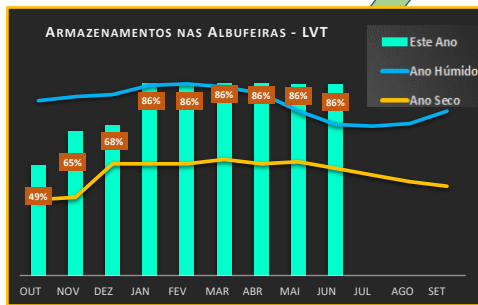

5-JUNHO-2026



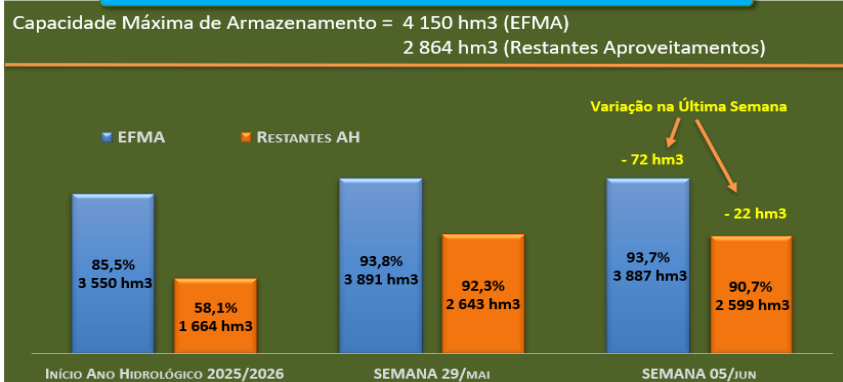
## AGREGAÇÃO POR REGIÕES

- Disponibilidade Hídrica Atual (%)
- Execução da Campanha de Rega (%)
- Estimativa de Execução no Fim da Campanha (%)

## AGREGAÇÃO AO CONTINENTE



## DISPONIBILIDADES HÍDRICAS NAS ALBUFEIRAS HIDROAGRÍCOLAS PORTUGUESAS



Nº de Origens Consideradas					Total
Norte	Centro	LVT	Alentejo	Algarve	70
16	15	6	24	9	

Para mais informação consulte: <https://sir.dgadr.gov.pt/outras/reserva-de-agua-nas-albufeiras>