

DISPONIBILIDADES HÍDRICAS

Origem	Bacia	Cota (m)	Volume Total na Albufeira (hm3)	Evolução (%)	Evolução Semanal
--------	-------	----------	---------------------------------	--------------	------------------

NORTE					
Estevaninha	Douro	625,20	1,328	83%	↑
Burga	Douro	327,50	1,310	85%	↑
Santa Justa	Douro	259,00	3,480	100%	NPA
Salgueiro	Douro	222,00	1,800	100%	NPA
Ribeira Grande e Arco	Douro	187,00	5,970	100%	NPA
Vale Madeiro	Douro	291,00	1,510	100%	NPA
Arcossó	Douro	531,50	3,030	62%	↑
Rego do Milho	Douro	454,10	1,720	91%	↑
Armamar	Douro	750,55	1,930	66%	↑
Azibo	Douro	600,72	49,411	91%	↑
Goslei	Douro	756,70	1,170	86%	↑
Prada	Douro	931,50	0,253	100%	NPA
Curalha	Douro	404,75	0,750	95%	↑
Malros	Douro	799,70	0,350	95%	↑
Camba	Douro	620,40	1,080	99%	↑
Burgães	Vouga	--	--	--	--

CENTRO					
Sabugal	Douro	784,42	83,380	90%	↓
Meimoa	Douro	562,60	26,581	65%	↓
Agueira	Mondego	116,63	285,000	67%	↓
Marechal Carmona	Tejo	254,27	70,474	90%	↑
Porcão	Vouga	104,04	0,102	100%	DSC
Vermiosa	Douro	684,70	2,131	97%	↑
Macieira	Mondego	143,63	0,946	100%	DSC
Pereiras	Vouga	482,04	0,120	100%	DSC
Bouça-Cova	Douro	576,40	4,490	92%	↑
Alfaiates	Douro	801,01	0,854	100%	DSC
Açafal	Tejo	112,67	1,746	100%	DSC
Couladas/Tamujaís	Tejo	128,82	3,012	77%	↑
Calde	Vouga	547,23	0,589	100%	DSC
Maqueija	Tejo	353,55	0,134	100%	DSC
Alvega	Tejo	1	--	--	--

LISBOA E VALE TO TEJO

Alvorninha	Rib. Oeste	100,80	0,405	59%	⊖
Varzea Alcobaca	Rib. Oeste	1	--	--	--
Lis	Rib. Oeste	1	--	--	--
Lezíria Tejo - VF Xira	Tejo	1	--	--	--
Caril	Tejo	94,02	2,702	100%	NPA
Óbidos	Rib. Oeste	29,40	3,350	59%	⊖

ALENTEJO

Divor	Tejo	259,56	10,044	84%	↓
Magos	Tejo	16,74	3,384	100%	NPA
Maranhão	Tejo	128,41	177,535	86%	↓
Minutos	Tejo	258,50	27,600	53%	↓
Montargil	Tejo	78,92	147,469	90%	↑
Veiros	Tejo	267,44	8,231	80%	↑
Alvito	Sado	195,73	111,249	84%	↔
Campilhas	Sado	102,27	10,784	40%	↑
Fonte Serne	Sado	76,78	3,535	69%	↑
Miguelis	Sado	155,85	0,897	96%	↑
Monte Galo	Sado	179,33	0,601	92%	↑
Monte de Rocha	Sado	127,43	34,163	33%	↑
Odelvas	Sado	100,68	75,750	79%	↑
Pego do Altar	Sado	50,41	77,870	83%	↑
Roxo	Sado	130,84	42,018	44%	↑
Vale do Galo	Sado	40,42	62,520	99%	↑
Corte Brique	Mira	134,64	1,635	100%	NPA
Santa Clara	Mira	118,87	298,760	62%	↑
Abrilongo	Guadiana	251,40	18,450	93%	↑
Alqueva	Guadiana	150,08	3749,478	90%	↑
Lucefecit	Guadiana	181,40	9,340	91%	↑
Caia	Guadiana	231,64	169,336	90%	↑
Vigia	Guadiana	220,75	9,442	56%	↑
Apartadura	Tejo	593,69	6,384	91%	↑

ALGARVE

Beliche	Guadiana	49,46	39,768	83%	↑
Odeleite	Guadiana	50,86	124,160	96%	↑
Bravura	Odiáxere	79,27	22,884	66%	↑
Arade (Silves)	Arade	57,79	22,930	81%	↑
Funcho	Arade	93,46	39,180	82%	↓
Odelouca	Arade	99,05	135,23	86%	↓
Malhada do Peres	Rib. Algarve	63,81	0,46	100%	NPA
Várzea de Benaciate	Rib. Algarve	2	--	--	--
Pessegueiro	Guadiana	239,00	0,30	100%	NPA

*Níveis de contigência:

Nível 0 - Défice hídrico reduzido ou inexistente	● >= 80 %
Nível 1 - Défice hídrico pouco significativo	● Entre 60 % e 80 %
Nível 2 - Défice hídrico significativo (restrições)	● Entre 40 % e 30 %
Nível 3 - Défice hídrico relevante (esgotamento)	● < 30 %

GESTÃO DA CAMPANHA DE REGA

Aproveitamento	Necessidade da Campanha (hm3)	Volume Útil Disponível (hm3)	Estado da Campanha	Volume Consumido e Executado (hm3) (%)	Previsão para a Campanha 2026 (* Nível de Contigência)
----------------	-------------------------------	------------------------------	--------------------	--	--

NORTE					
Alfandega da Fé	1,000	1,028	Terminada	-- --	Campanha assegurada a ● 100%
Vale da Vilarça	1,200	1,210	Terminada	-- --	Campanha assegurada a ● 100%
Vale da Vilarça	1,900	2,727	Terminada	-- --	Campanha assegurada a ● 100%
Vale da Vilarça	0,300	1,650	Terminada	-- --	Campanha assegurada a ● 100%
Vale da Vilarça	1,900	4,327	Terminada	-- --	Campanha assegurada a ● 100%
Vale Madeiro	0,900	1,423	Terminada	-- --	Campanha assegurada a ● 100%
Veiga de Chaves	3,300	2,823	Terminada	-- --	Campanha assegurada a ● 86%
Rego do Milho	0,500	1,627	Terminada	-- --	Campanha assegurada a ● 100%
Temilobos	1,300	1,847	Terminada	-- --	Campanha assegurada a ● 100%
Macedo de Cavaleiros	4,000	41,611	Terminada	-- --	Campanha assegurada a ● 100%
Goslei	2,700	10,034	Terminada	-- --	Campanha assegurada a ● 100%
Prada	0,163	0,243	Terminada	-- --	Campanha assegurada a ● 100%
Curalha	0,316	0,740	Terminada	-- --	Campanha assegurada a ● 100%
Malros	0,260	0,340	Terminada	-- --	Campanha assegurada a ● 100%
Camba	0,750	1,050	Terminada	-- --	Campanha assegurada a ● 100%
Burgães	0,150	--	--	-- --	--

CENTRO					
Cova da Beira	50,000	79,480	Terminada	-- --	Campanha assegurada a ● 100%
Cova da Beira	15,000	12,681	Terminada	-- --	Campanha assegurada a ● 85%
Baixo Mondego	114,000	78,000	Terminada	-- --	Campanha assegurada a ● 68%
Idanha	40,000	69,674	Terminada	-- --	Campanha assegurada a ● 100%
Ribeira do Porcão	0,040	0,098	Terminada	-- --	Campanha assegurada a ● 100%
Vermiosa	0,800	2,081	Terminada	-- --	Campanha assegurada a ● 100%
Ribeiras Fraga e Mortágua	0,500	0,920	Terminada	-- --	Campanha assegurada a ● 100%
Pereiras	0,070	0,116	Terminada	-- --	Campanha assegurada a ● 100%
Cereje	3,000	4,307	Terminada	-- --	Campanha assegurada a ● 100%
Alfaiates	0,420	0,650	Terminada	-- --	Campanha assegurada a ● 100%
Açafal	0,800	1,746	Terminada	-- --	Campanha assegurada a ● 100%
Couladas/Tamujaís	1,985	2,421	Terminada	-- --	Campanha assegurada a ● 100%
Várzea de Calde	0,150	0,556	Terminada	-- --	Campanha assegurada a ● 100%
Maqueija	0,050	0,134	Terminada	-- --	Campanha assegurada a ● 100%
Alvega	1,350	--	--	-- --	--

DRAP LISBOA E VALE TO TEJO

Alvorninha	0,500	0,373	Terminada	-- --	Campanha assegurada a ● 75%
Cela	1,100	--	--	-- --	--
Vale do Lis	0,550	--	--	-- --	--
Lezíria Grande-VF Xira	62,000	--	--	-- --	--
Caril	0,231	2,352	Terminada	-- --	Campanha assegurada a ● 100%
Óbidos	1,066	3,220	--	-- --	--

ALENTEJO

Divor	2,700	10,034	Terminada	-- --	Campanha assegurada a ● 100%
Magos	2,500	3,000	Terminada	-- --	Campanha assegurada a ● 100%
Vale do Sorraia	94,010	153,035	Terminada	-- --	Campanha assegurada a ● 100%
Minutos	10,000	25,500	Terminada	-- --	Campanha assegurada a ● 100%
Vale do Sorraia	78,500	125,869	Terminada	-- --	Campanha assegurada a ● 100%
Veiros	3,700	7,121	Terminada	-- --	Campanha assegurada a ● 100%
-	--	108,749	--	-- --	--
Campilhas e Alto Sado	15,000	9,784	Terminada	-- --	Campanha assegurada a ● 65%
Campilhas e Alto Sado	2,000	2,035	Terminada	-- --	Campanha assegurada a ● 100%
Campilhas e Alto Sado	0,800	0,783	Terminada	-- --	Campanha assegurada a ● 98%
Campilhas e Alto Sado	0,600	0,545	Terminada	-- --	Campanha assegurada a ● 91%
Campilhas e Alto Sado	25,000	29,163	Terminada	-- --	Campanha assegurada a ● 100%
Odelvas	44,000	49,750	Terminada	-- --	Campanha assegurada a ● 100%
Vale do Sado	50,000	77,470	Terminada	-- --	Campanha assegurada a ● 100%
Roxo	50,000	35,218	Terminada	-- --	Campanha assegurada a ● 70%
Vale do Sado	35,000	54,520	Terminada	-- --	Campanha assegurada a ● 100%
Mira	1,000	1,460	Terminada	-- --	Campanha assegurada a ● 100%
Mira	50,000	54,060	Terminada	-- --	Campanha assegurada a ● 100%
--	--	17,450	--	-- --	--
EFMA	590,000	2749,478	Terminada	-- --	Campanha assegurada a ● 100%
Lucefecit	6,000	8,740	Terminada	-- --	Campanha assegurada a ● 100%
Caia	40,000	158,636	Terminada	-- --	Campanha assegurada a ● 100%
Vigia	8,200	8,296	Terminada	-- --	Campanha assegurada a ● 100%
Marvão-Apartadura	2,000	5,899	Terminada	-- --	Campanha assegurada a ● 100%

ALGARVE

Sotavento Algarvio	10,000	39,368	Terminada	-- --	Campanha assegurada a ● 100%
Sotavento Algarvio	15,000	111,160	Terminada	-- --	Campanha assegurada a ● 100%
Alvor	2,000	20,319	Terminada	-- --	Campanha assegurada a ● 100%
Silves Lagoa e Portimão	10,000	21,285	Terminada	-- --	Campanha assegurada a ● 100%
--	--	34,210	--	-- --	--
--	--	112,230	--	-- --	--
--	--	0,460	Terminada	-- --	Campanha assegurada a ● 100%
Benaciate	1,000	--	--	-- --	--
Pessegueiro	0,110	0,249	Terminada	-- --	Campanha assegurada a ● 100%

Notas:

- 1 Captação direta em rio ou ribeira
- 2 Captação Subterrânea
- 3 Restrições ao Enchimento - RSB
- 4 Sem Leitura - Falta de Recursos Humanos

Evolução Semanal:

- NPA Pleno Armazenamento
- DSC Descarregou
- ↑ Subida de Nível
- ↔ Manutenção de Nível
- ↓ Descida de Nível

Observações complementares:

Perdas por evaporação baseadas em observações evaporimétricas específicas (Anuários dos Serviços Hidráulicos, DGRAH, 1979)

BOLETIM DE RESERVAS HÍDRICAS E REGADIO

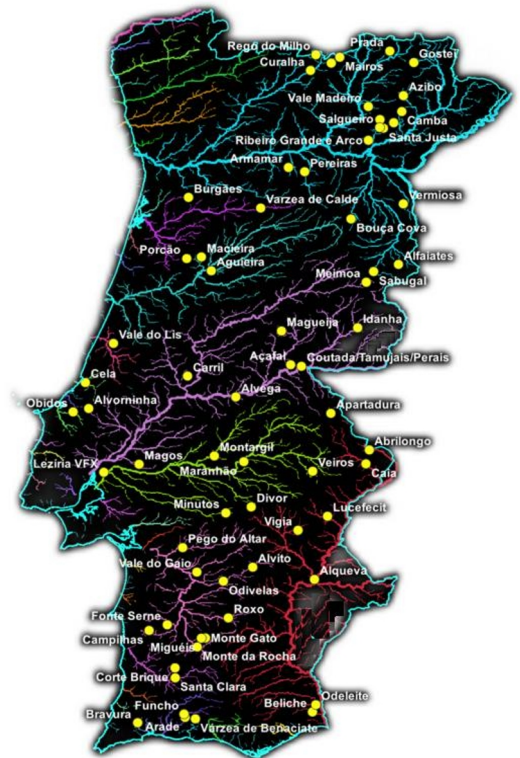
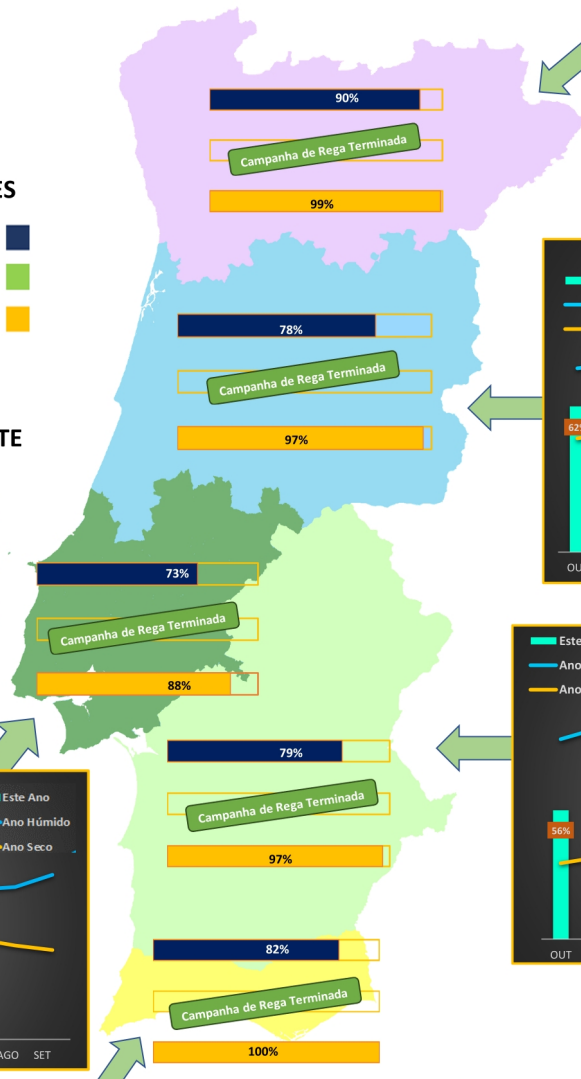
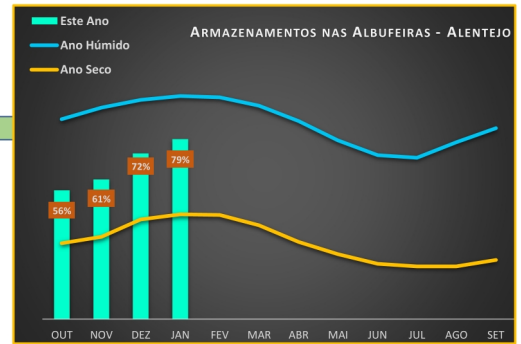
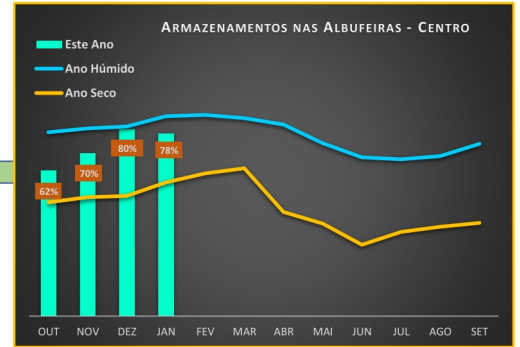
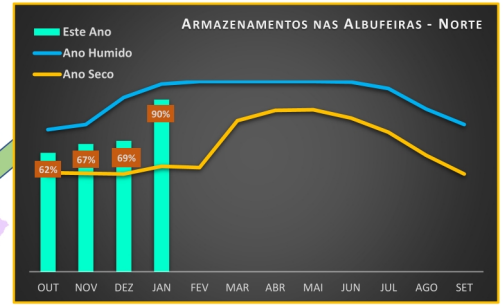
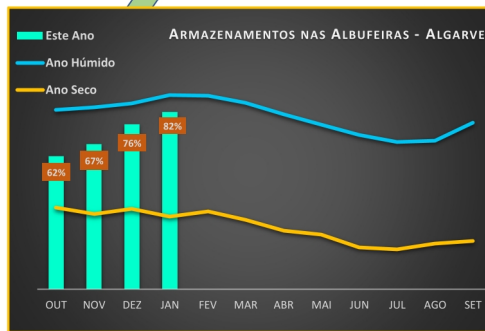
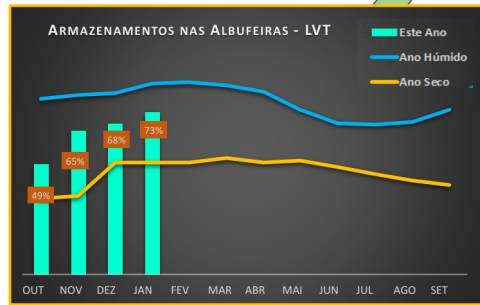
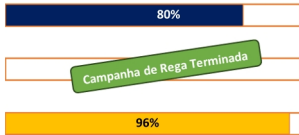
09-JAN-2026



AGREGAÇÃO POR REGIÕES

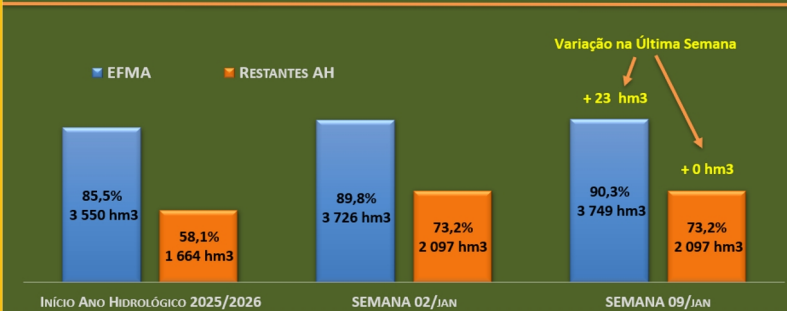
- Disponibilidade Hídrica Atual (%)
- Execução da Campanha de Rega (%)
- Estimativa de Execução no Fim da Campanha (%)

AGREGAÇÃO AO CONTINENTE



DISPONIBILIDADES HÍDRICAS NAS ALBUFEIRAS HIDROAGRÍCOLAS PORTUGUESAS

Capacidade Máxima de Armazenamento = 4 150 hm³ (EFMA)
2 864 hm³ (Restantes Aproveitamentos)



Nº de Origens Consideradas

Norte	Centro	LVT	Alentejo	Algarve	Total
16	15	6	24	9	70