

DISPONIBILIDADES HÍDRICAS

Origem	Bacia	Cota (m)	Volume Total na Albufeira (hm3)	Evolução Semanal (%)	Evolução Semanal
NORTE					
Estevainha	Douro	626,50	1,598	100%	NPA
Burga	Douro	329,00	1,540	100%	NPA
Santa Justa	Douro	259,00	3,480	100%	NPA
Salgueiro	Douro	222,00	1,800	100%	NPA
Ribeira Grande e Arco	Douro	187,00	5,970	100%	NPA
Vale Madeiro	Douro	291,00	1,510	100%	DSC
Arcossó	Douro	537,00	4,880	100%	DSC
Rego do Milho	Douro	454,97	1,890	99%	↓
Armamar	Douro	754,00	2,900	100%	DSC
Azibo	Douro	601,26	51,503	95%	↑
Gostei	Douro	757,80	1,360	100%	NPA
Prada	Douro	931,50	0,250	100%	DSC
Curalha	Douro	405,00	0,790	100%	DSC
Mairos	Douro	800,00	0,370	100%	DSC
Camba	Douro	620,41	1,080	99%	→
Burgães	Vouga	--	--	--	--

Origem	Bacia	Cota (m)	Volume Total na Albufeira (hm3)	Evolução Semanal (%)	Evolução Semanal
CENTRO					
Sabugal	Douro	790,32	117,803	100%	NPA
Meimoa	Douro	566,15	33,223	81%	→
Agueira	Mondego	121,98	371,000	88%	↓
Marechal Carmona	Tejo	254,39	71,218	91%	↓
Porcão	Vouga	104,01	0,102	100%	DSC
Vermiosa	Douro	684,81	2,200	100%	DSC
Macleira	Mondego	143,64	0,946	100%	DSC
Pereiras	Vouga	481,83	0,116	97%	↓
Bouça-Cova	Douro	577,02	4,867	100%	DSC
Alfaiates	Douro	801,03	0,854	100%	DSC
Açafal	Tejo	112,62	1,746	100%	DSC
Coutadas/Tamujaís	Tejo	130,98	3,883	100%	DSC
Calde	Vouga	547,22	0,589	100%	DSC
Maqueija	Tejo	353,54	0,134	100%	DSC
Alvega	Tejo	1	--	--	--

Origem	Bacia	Cota (m)	Volume Total na Albufeira (hm3)	Evolução Semanal (%)	Evolução Semanal
LISBOA E VALE TO TEJO					
Alvorninha	Rib. Oeste	103,90	0,711	100%	NPA
Varzea Alcobaca	Rib. Oeste	1	--	--	--
Lis	Rib. Oeste	1	--	--	--
Lezíria Tejo - VF Xira	Tejo	1	--	--	--
Carril	Tejo	94,05	2,713	100%	DSC
Óbidos	Rib. Oeste	29,40	3,350	59%	3

Origem	Bacia	Cota (m)	Volume Total na Albufeira (hm3)	Evolução Semanal (%)	Evolução Semanal
ALENTEJO					
Divor	Tejo	261,41	12,023	100%	NPA
Magos	Tejo	16,72	3,384	100%	DSC
Maranhão	Tejo	129,53	196,912	96%	↑
Minufos	Tejo	264,00	52,200	100%	NPA
Montargil	Tejo	79,78	160,910	98%	↑
Veiros	Tejo	269,01	10,263	100%	DSC
Alvito	Sado	197,50	132,500	100%	NPA
Campilhas	Sado	107,98	27,082	100%	NPA
Fonte Serne	Sado	78,49	5,139	100%	NPA
Migueis	Sado	155,99	0,936	100%	NPA
Monte Gato	Sado	179,59	0,651	100%	NPA
Monte de Rocha	Sado	136,99	102,649	100%	NPA
Odivelas	Sado	102,67	92,760	97%	↓
Pego do Altar	Sado	51,88	89,920	96%	↑
Roxo	Sado	135,89	94,867	99%	↓
Vale do Gaio	Sado	40,50	63,000	100%	NPA
Corte Brique	Mira	134,63	1,635	100%	NPA
Santa Clara	Mira	129,80	481,159	99%	↓
Abrilongo	Guadiana	252,00	20,162	100%	NPA
Alqueva	Guadiana	151,84	4101,003	99%	↓
Lucefecit	Guadiana	182,00	10,225	100%	NPA
Caia	Guadiana	232,26	180,150	89%	→
Vigia	Guadiana	223,85	16,249	97%	↓
Apartadura	Tejo	594,96	6,973	100%	NPA

Origem	Bacia	Cota (m)	Volume Total na Albufeira (hm3)	Evolução Semanal (%)	Evolução Semanal
ALGARVE					
Beliche	Guadiana	51,53	45,461	95%	↓
Odeleite	Guadiana	51,56	128,240	99%	↓
Bravura	Odióxere	84,11	34,855	100%	NPA
Arade (Silves)	Arade	57,98	23,220	82%	→
Funcho	Arade	93,43	45,780	96%	↓
Odelouca	Arade	99,88	141,07	90%	→
Malhada do Peres	Rib. Algarve	63,81	0,46	100%	NPA
Várzea de Benaciate	Rib. Algarve	2	--	--	--
Pessegueiro	Guadiana	239,00	0,30	100%	NPA

*Níveis de contingência:

Nível 0 - Déficit hídrico reduzido ou inexistente	● >= 80 %
Nível 1 - Déficit hídrico pouco significativo	● Entre 80 % e 60 %
Nível 2 - Déficit hídrico significativo (restrições)	● Entre 60 % e 30 %
Nível 3 - Déficit hídrico relevante (esgotamento)	● < 30 %

GESTÃO DA CAMPANHA DE REGA

Aproveitamento	Necessidade da Campanha (hm3)	Volume Útil Disponível (hm3)	Estado da Campanha	Volume Consumido e Executado (hm3)	(%)	Previsão para a Campanha 2026 (* Nível de Contingência)
NORTE						
Alfandega da Fé	1,000	1,298	Em Curso	0,000	0%	Campanha assegurada a ● 100%
Vale da Vilaria	1,200	1,440	Em Curso	0,000	0%	Campanha assegurada a ● 100%
Vale da Vilaria	1,900	2,727	Em Curso	0,000	0%	Campanha assegurada a ● 100%
Vale da Vilaria	0,300	1,650	Em Curso	0,000	0%	Campanha assegurada a ● 100%
Vale da Vilaria	1,900	4,327	Em Curso	0,000	0%	Campanha assegurada a ● 100%
Vale Madeiro	0,900	1,423	Em Curso	0,000	0%	Campanha assegurada a ● 100%
Veiga de Chaves	3,300	4,673	Em Curso	0,000	0%	Campanha assegurada a ● 100%
Rego do Milho	0,500	1,797	Em Curso	0,007	1%	Campanha assegurada a ● 100%
Temilobos	1,300	2,817	Em Curso	0,000	0%	Campanha assegurada a ● 100%
Macedo de Cavaleiros	4,000	43,703	Em Curso	0,000	0%	Campanha assegurada a ● 100%
Gostei	2,700	12,013	Em Curso	0,000	1%	Campanha assegurada a ● 100%
Prada	0,163	0,240	Em Curso	0,000	0%	Campanha assegurada a ● 100%
Curalha	0,316	0,780	Em Curso	0,000	0%	Campanha assegurada a ● 100%
Mairos	0,260	0,360	Em Curso	0,000	0%	Campanha assegurada a ● 100%
Camba	0,750	1,050	Em Curso	0,000	0%	Campanha assegurada a ● 100%
Burgães	0,150	--	--	--	--	--

Origem	Bacia	Cota (m)	Volume Total na Albufeira (hm3)	Evolução Semanal (%)	Evolução Semanal		
CENTRO							
Cova da Beira	Douro	50,000	113,903	Em Curso	0,000	0%	Campanha assegurada a ● 100%
Cova da Beira	Douro	15,000	19,323	Em Curso	0,000	0%	Campanha assegurada a ● 100%
Baixo Mondego	Douro	114,000	164,000	Em Curso	1,140	1%	Campanha assegurada a ● 100%
Idanha	Douro	40,000	70,418	Em Curso	0,000	0%	Campanha assegurada a ● 100%
Ribeira do Porcão	Douro	0,040	0,098	Em Curso	0,000	0%	Campanha assegurada a ● 100%
Vermiosa	Douro	0,800	2,150	Em Curso	0,000	0%	Campanha assegurada a ● 100%
Ribeiras Fraga e Mortágua	Douro	0,500	0,920	Em Curso	0,000	0%	Campanha assegurada a ● 100%
Pereiras	Douro	0,070	0,112	Em Curso	0,004	5%	Campanha assegurada a ● 100%
Cerejo	Douro	3,000	4,684	Em Curso	0,000	0%	Campanha assegurada a ● 100%
Alfaiates	Douro	0,420	0,650	Em Curso	0,000	0%	Campanha assegurada a ● 100%
Açafal	Douro	0,800	1,746	Em Curso	0,000	0%	Campanha assegurada a ● 100%
Coutadas/Tamujaís	Douro	1,985	3,292	Em Curso	0,000	0%	Campanha assegurada a ● 100%
Várzea de Calde	Douro	0,150	0,556	Em Curso	0,000	0%	Campanha assegurada a ● 100%
Maqueija	Douro	0,050	0,134	Em Curso	0,000	0%	Campanha assegurada a ● 100%
Alvega	Douro	1,350	--	--	--	--	--

Origem	Bacia	Cota (m)	Volume Total na Albufeira (hm3)	Evolução Semanal (%)	Evolução Semanal		
DRAP LISBOA E VALE TO TEJO							
Alvorninha	Rib. Oeste	0,500	0,679	Condicionada	0,023	5%	Campanha assegurada a ● 100%
Cela	Rib. Oeste	1,100	--	--	--	--	--
Vale do Lis	Rib. Oeste	0,550	--	--	--	--	--
Lezíria Grande-VF Xira	Tejo	62,000	--	--	--	--	--
Carril	Tejo	0,231	2,363	Em Curso	0,000	0%	Campanha assegurada a ● 100%
Óbidos	Rib. Oeste	1,066	3,220	--	--	--	--

Origem	Bacia	Cota (m)	Volume Total na Albufeira (hm3)	Evolução Semanal (%)	Evolução Semanal		
ALENTEJO							
Divor	Tejo	2,700	12,013	Em Curso	0,000	0%	Campanha assegurada a ● 100%
Magos	Tejo	2,500	3,000	Em Curso	0,000	0%	Campanha assegurada a ● 100%
Vale do Sorraia	Tejo	94,010	172,412	Em Curso	0,000	0%	Campanha assegurada a ● 100%
Minufos	Tejo	10,000	50,100	Em Curso	0,000	0%	Campanha assegurada a ● 100%
Vale do Sorraia	Tejo	78,500	139,310	Em Curso	0,000	0%	Campanha assegurada a ● 100%
Veiros	Tejo	3,700	9,153	Em Curso	0,000	0%	Campanha assegurada a ● 100%
-	Tejo	--	130,000	--	0,000	0%	--
Campilhas e Alto Sado	Sado	15,000	26,082	Em Curso	0,000	0%	Campanha assegurada a ● 100%
Campilhas e Alto Sado	Sado	2,000	3,639	Em Curso	0,000	0%	Campanha assegurada a ● 100%
Campilhas e Alto Sado	Sado	0,800	0,822	Em Curso	0,000	0%	Campanha assegurada a ● 100%
Campilhas e Alto Sado	Sado	0,600	0,595	Em Curso	0,000	0%	Campanha assegurada a ● 99%
Campilhas e Alto Sado	Sado	25,000	97,649	Em Curso	0,000	0%	Campanha assegurada a ● 100%
Odivelas	Sado	44,000	66,760	Em Curso	0,294	1%	Campanha assegurada a ● 100%
Vale do Sado	Sado	50,000	89,520	Em Curso	0,000	0%	Campanha assegurada a ● 100%
Roxo	Sado	50,000	88,067	Em Curso	0,049	0%	Campanha assegurada a ● 100%
Vale do Sado	Sado	35,000	55,000	Em Curso	0,000	0%	Campanha assegurada a ● 100%
Mira	Mira	1,000	1,460	Em Curso	0,000	0%	Campanha assegurada a ● 100%
Mira	Mira	50,000	236,459	Em Curso	0,000	0%	Campanha assegurada a ● 100%
--	--	--	19,162	--	--	--	--
EFMA	Guadiana	590,000	3101,003	Em Curso	0,000	0%	Campanha assegurada a ● 100%
Lucefecit	Guadiana	6,000	9,625	Em Curso	0,000	0%	Campanha assegurada a ● 100%
Caia	Guadiana	40,000	169,450	Em Curso	0,000	0%	Campanha assegurada a ● 100%
Vigia	Guadiana	8,200	15,103	Em Curso	0,119	1%	Campanha assegurada a ● 100%
Marvão-Apartadura	Tejo	2,000	6,488	Em Curso	0,000	0%	Campanha assegurada a ● 100%

Origem	Bacia	Cota (m)	Volume Total na Albufeira (hm3)	Evolução Semanal (%)	Evolução Semanal		
ALGARVE							
Sotavento Algarvio	Guadiana	10,000	45,061	Em Curso	0,000	0%	Campanha assegurada a ● 100%
Sotavento Algarvio	Guadiana	15,000	115,240	Em Curso	0,000	0%	Campanha assegurada a ● 100%
Alvor	Guadiana	2,000	32,290	Em Curso	0,000	0%	Campanha assegurada a ● 100%
Silves Lagoa e Portimão	Guadiana	10,000	21,575	Em Curso	0,000	0%	Campanha assegurada a ● 100%
--	--	--	40,810	--	--	--	--
--	--	--	118,073	--	--	--	--
Malhada do Peres	Rib. Algarve	0,200	0,460	Em Curso	0,000	0%	Campanha assegurada a ● 100%
Benaciate	Rib. Algarve	1,000	--	--	--	--	--
Pessegueiro	Guadiana	0,110	0,249	Em Curso	0,000	0%	Campanha assegurada a ● 100%

Notas:

- 1 Captação direta em rio ou ribeira
- 2 Captação Subterrânea
- 3 Restrições ao Enchimento - RSB
- 4 Sem Leitura - Falta de Recursos Humanos

Evolução Semanal:

- NPA Pleno Armazenamento
- DSC Descarregou
- ↑ Subida de Nível
- Manutenção de Nível
- ↓ Descida de Nível

Observações complementares:

Perdas por evaporação baseadas em observações evapométricas específicas (Anuários dos Serviços Hidráulicos, DGRAH, 1979)

BOLETIM DE RESERVAS HÍDRICAS E REGADIO

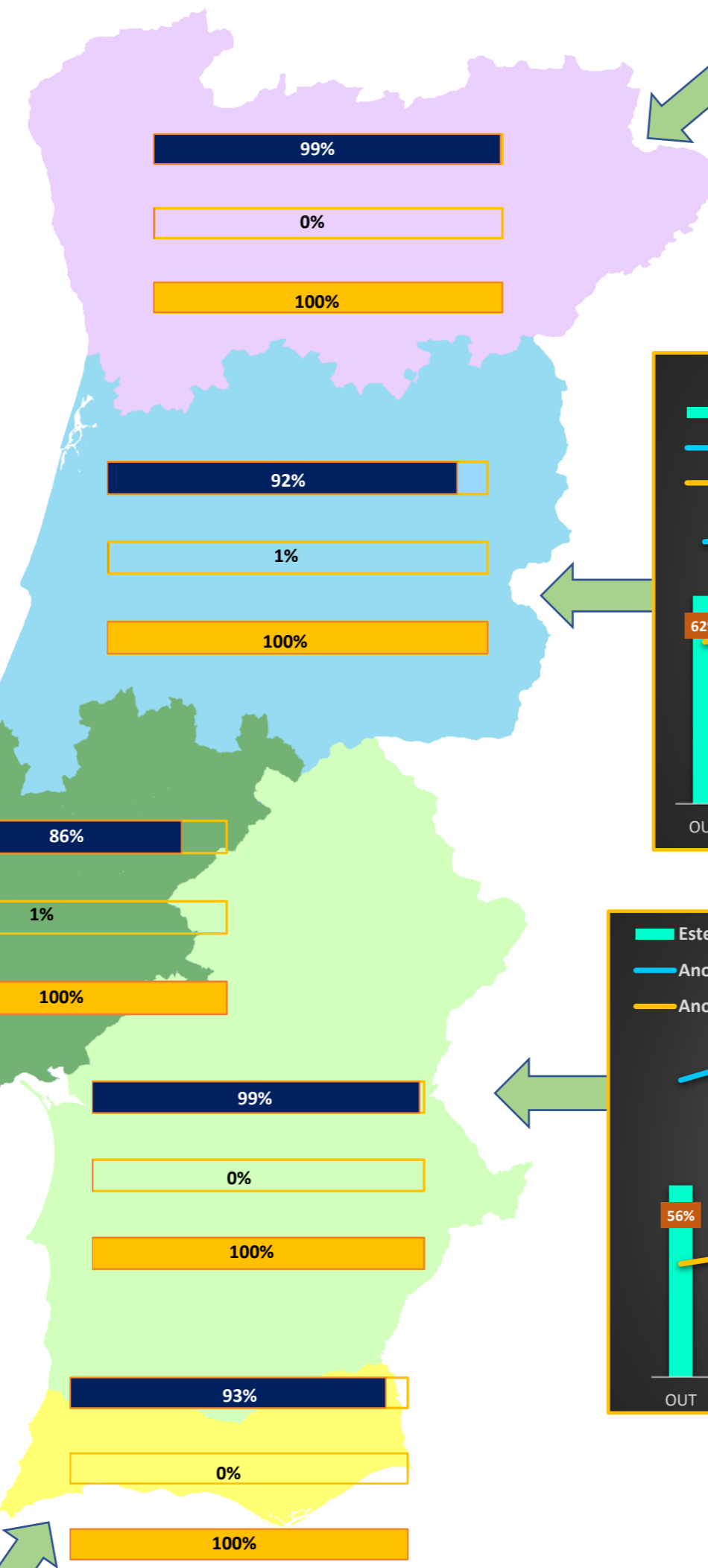
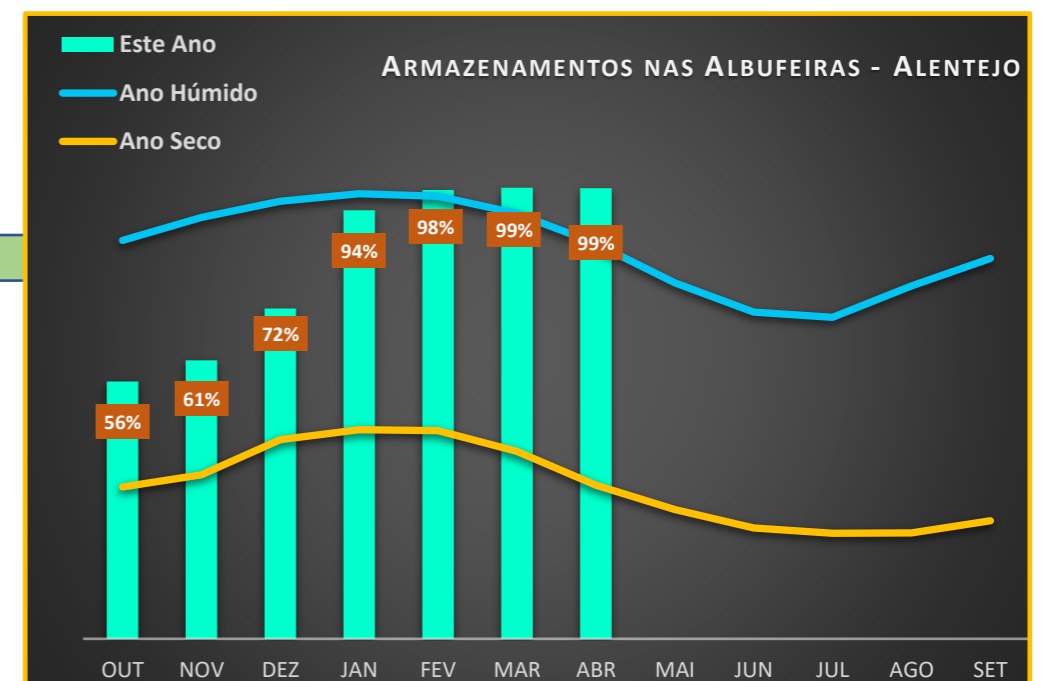
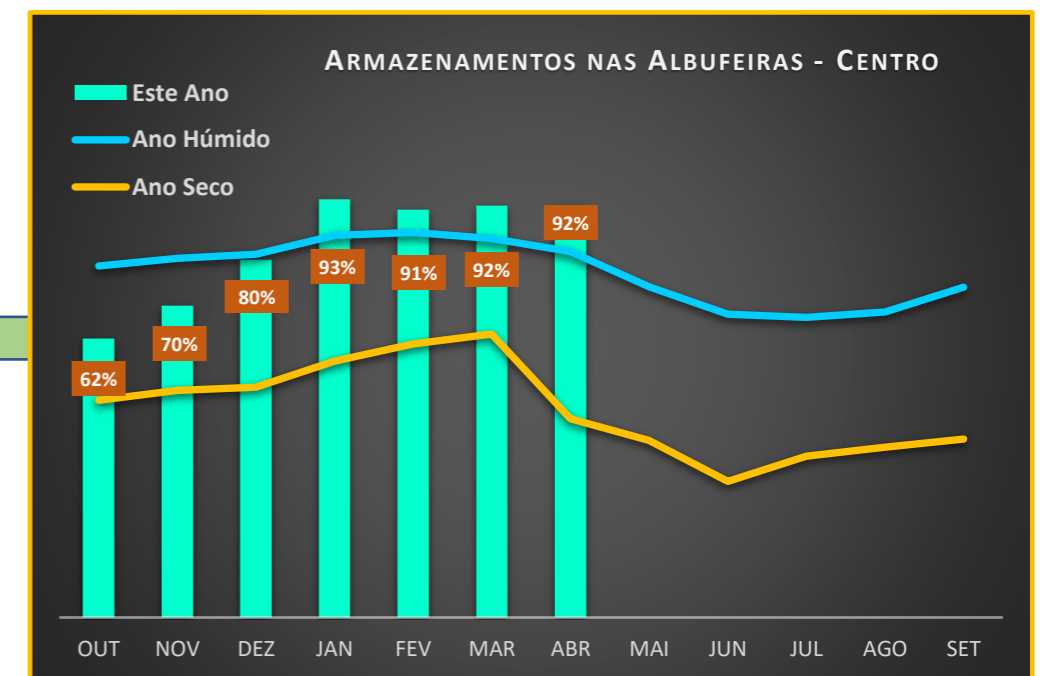
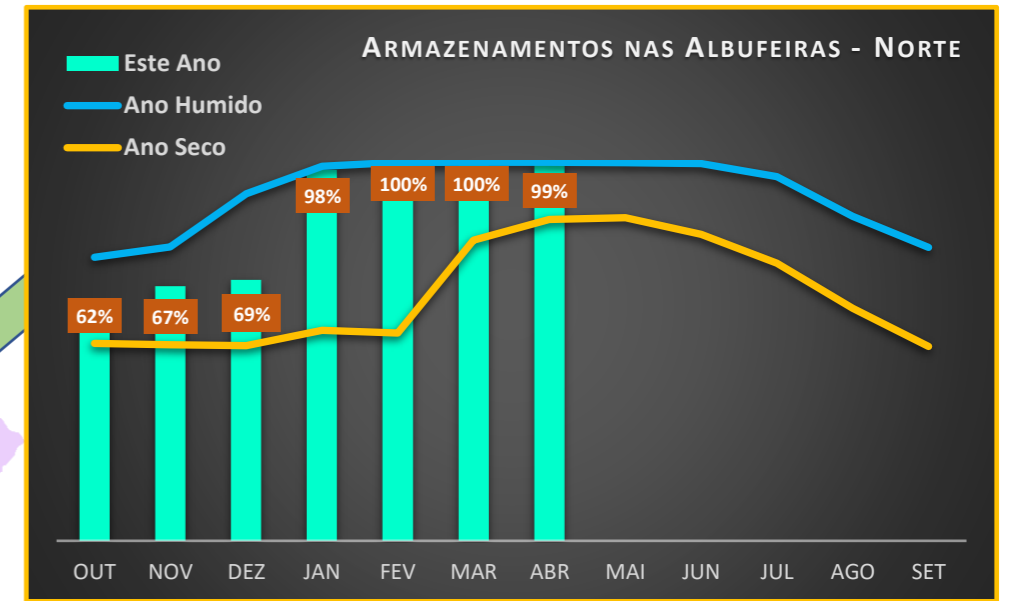
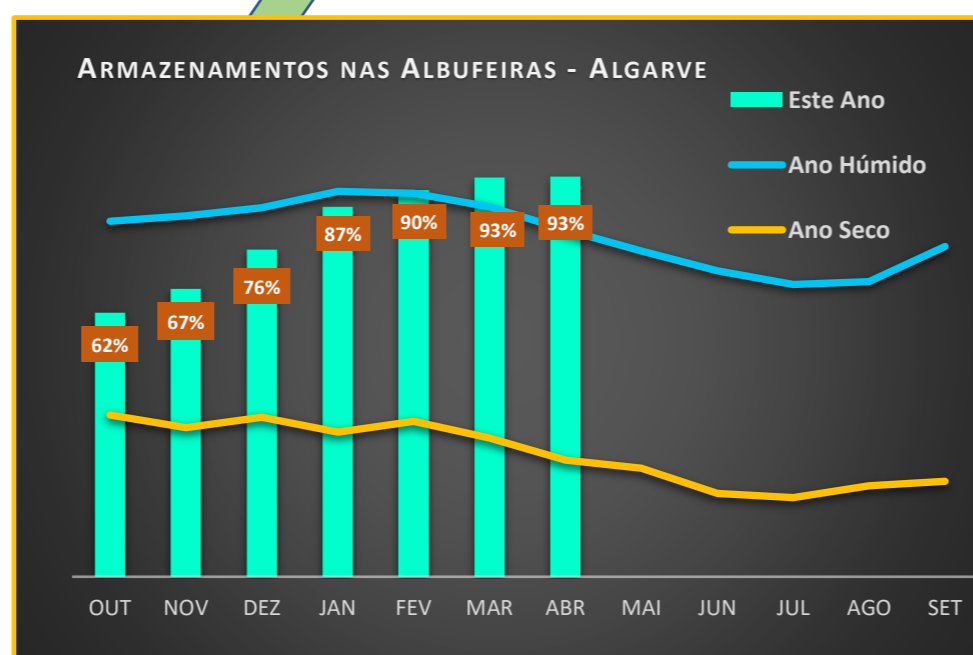
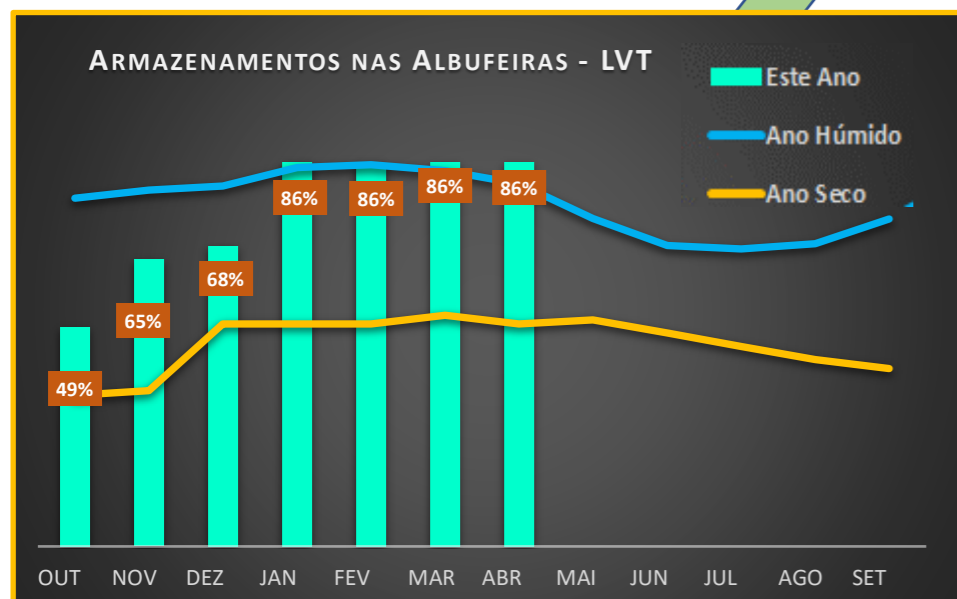

10-ABR-2026



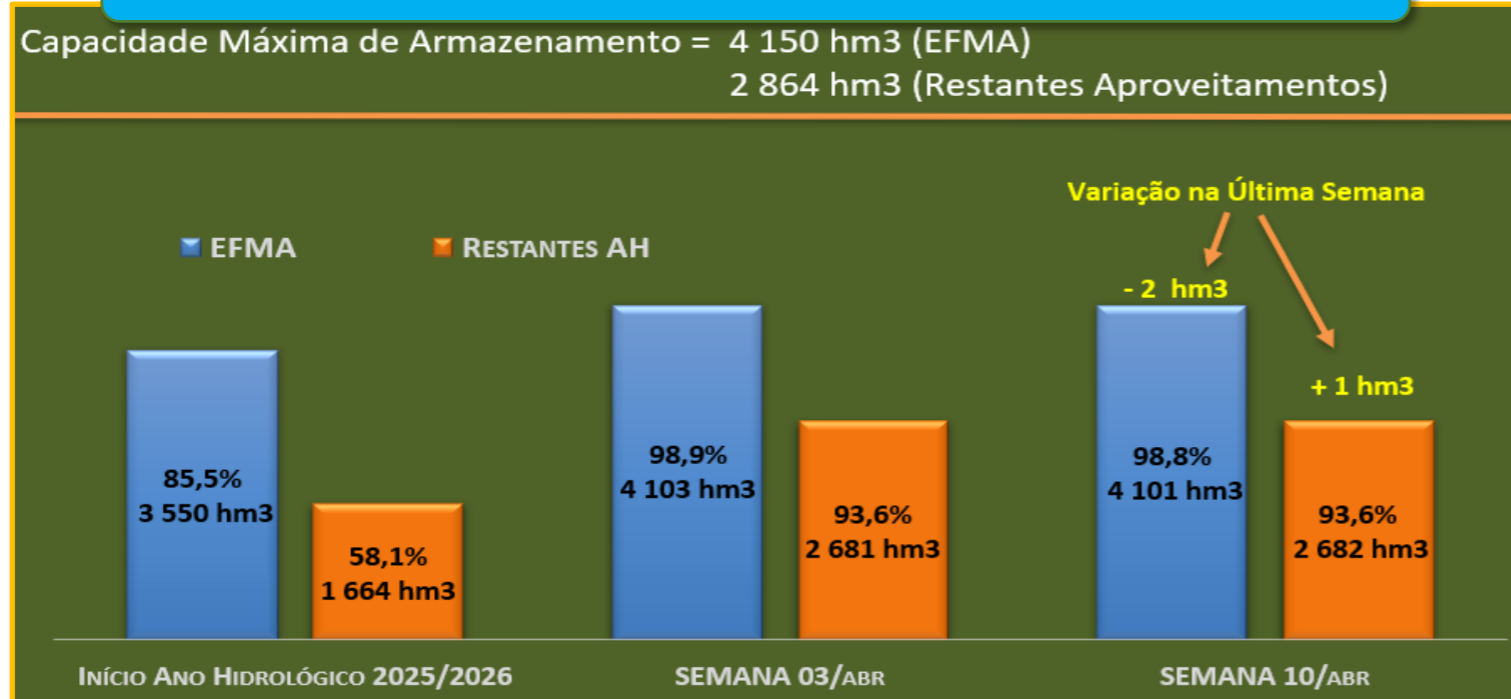
AGREGAÇÃO POR REGIÕES

- Disponibilidade Hídrica Atual (%) ■
- Execução da Campanha de Rega (%) ■
- Estimativa de Execução no Fim da Campanha (%) ■

AGREGAÇÃO AO CONTINENTE



DISPONIBILIDADES HÍDRICAS NAS ALBUFEIRAS HIDROGRÁFICAS PORTUGUESAS



Nº de Origens Consideradas

Região	Nº de Origens
Norte	16
Centro	15
LVT	6
Alentejo	24
Algarve	9
Total	70