

DISPONIBILIDADES HÍDRICAS

Origem	Bacia	Cota (m)	Volume Total na Albufeira (hm3)	Evolução Semanal (%)
--------	-------	----------	---------------------------------	----------------------

NORTE

Estevainha	Douro	626,00	1,491	93%	↓
Burga	Douro	329,00	1,540	100%	NPA
Santa Justa	Douro	258,90	3,450	99%	→
Salgueiro	Douro	222,00	1,800	100%	NPA
Ribeira Grande e Arco	Douro	187,00	5,970	100%	NPA
Vale Madeiro	Douro	290,75	1,490	99%	↓
Arcossó	Douro	536,90	4,840	99%	↓
Rego do Milho	Douro	454,60	1,820	96%	↓
Armamar	Douro	753,40	2,730	94%	↓
Azibo	Douro	601,06	50,721	93%	→
Gosteí	Douro	757,00	1,240	91%	↓
Prada	Douro	931,40	0,240	96%	↓
Curaiha	Douro	404,82	0,760	96%	↓
Mairos	Douro	799,92	0,360	97%	↓
Camba	Douro	620,50	1,090	100%	NPA
Burgães	Vouga	--	--	--	--

CENTRO

Sabugal	Douro	789,62	113,229	98%	→
Meimoa	Douro	566,04	33,003	81%	→
Agueira	Mondego	123,66	402,000	95%	↓
Marechal Carmona	Tejo	252,91	62,728	80%	↓
Porcão	Vouga	103,99	0,102	100%	NPA
Vermiosa	Douro	684,72	2,145	98%	↑
Macieira	Mondego	143,61	0,946	100%	DSC
Pereiras	Vouga	480,90	0,083	69%	↓
Bouça-Cova	Douro	576,96	4,842	99%	↑
Alfaiates	Douro	801,01	0,854	100%	DSC
Açafal	Tejo	112,15	1,665	95%	↓
Coutadas/Tamujaís	Tejo	130,18	3,547	91%	↓
Calde	Vouga	546,94	0,569	97%	↓
Maqueija	Tejo	353,51	0,134	100%	DSC
Alvega	Tejo	1	--	--	--

LISBOA E VALE TO TEJO

Alvorninha	Rib. Oeste	103,86	0,707	100%	NPA
Varzea Alcobaça	Rib. Oeste	1	--	--	--
Lis	Rib. Oeste	1	--	--	--
Lezíria Tejo - VF Xira	Tejo	1	--	--	--
Carril	Tejo	93,48	2,527	94%	→
Óbidos	Rib. Oeste	29,40	3,350	59%	3

ALENTEJO

Divor	Tejo	260,98	10,926	92%	↓
Magos	Tejo	16,44	3,192	94%	↓
Maranhão	Tejo	128,64	181,359	88%	↓
Minutos	Tejo	263,60	50,040	96%	↓
Montargil	Tejo	79,24	152,416	93%	↓
Veiros	Tejo	268,28	9,270	90%	↓
Alvito	Sado	196,34	118,821	90%	↓
Campilhas	Sado	103,70	24,536	90%	↓
Fonte Serne	Sado	77,97	4,573	89%	↓
Migueis	Sado	155,57	0,818	87%	↓
Monte Gato	Sado	179,10	0,556	85%	↓
Monte de Rocha	Sado	136,22	94,133	92%	↓
Odivelas	Sado	101,35	81,320	85%	↓
Pego do Altar	Sado	50,74	80,180	85%	↓
Roxo	Sado	134,86	81,520	85%	↓
Vale do Gaio	Sado	39,47	57,019	91%	↓
Corte Brique	Mira	134,58	1,628	100%	NPA
Santa Clara	Mira	129,22	469,974	97%	↓
Abrilongo	Guadiana	251,80	19,580	98%	→
Alqueva	Guadiana	150,37	3807,400	92%	↓
Lucefecit	Guadiana	181,22	9,074	89%	↓
Caia	Guadiana	231,58	168,370	83%	↓
Vigia	Guadiana	223,02	13,614	81%	↑
Apartadura	Tejo	594,48	6,750	97%	→

ALGARVE

Belche	Guadiana	50,31	41,970	87%	↑
Odeleite	Guadiana	50,37	121,350	93%	↑
Bravura	Odióxere	83,47	33,107	95%	↓
Arade (Silves)	Arade	56,46	20,890	74%	↓
Funcho	Arade	95,47	45,920	96%	↓
Odelouca	Arade	98,83	133,67	85%	↓
Malhada do Peres	Rib. Algarve	62,35	0,35	77%	→
Varzea de Benaciate	Rib. Algarve	2	--	--	--
Pessegueiro	Guadiana	232,40	0,19	64%	↓

*Níveis de contingência:

Nível 0 - Défice hídrico reduzido ou inexistente	● >= 80 %
Nível 1 - Défice hídrico pouco significativo	● Entre 80 % e 60 %
Nível 2 - Défice hídrico significativo (restrições)	● Entre 60 % e 30 %
Nível 3 - Défice hídrico relevante (esgotamento)	● < 30 %

Notas:

- 1 Captação direta em rio ou ribeira
- 2 Captação Subterrânea
- 3 Restrições ao Enchimento - RSB
- 4 Sem Leitura - Falta de Recursos Humanos

GESTÃO DA CAMPANHA DE REGA

Aproveitamento	Necessidade da Campanha (hm3)	Volume Útil Disponível (hm3)	Estado da Campanha	Volume Consumido e Executado (hm3) (%)	Previsão para a Campanha 2026 (* Nível de Configência)
----------------	-------------------------------	------------------------------	--------------------	--	--

NORTE

Alfandega da Fé	1,000	1,191	Em Curso	0,080	8%	Campanha assegurada a	100%
Vale da Vilaria	1,200	1,440	Em Curso	0,000	0%	Campanha assegurada a	100%
Vale da Vilaria	1,900	2,697	Em Curso	0,000	0%	Campanha assegurada a	100%
Vale da Vilaria	0,300	1,650	Em Curso	0,000	0%	Campanha assegurada a	100%
Vale da Vilaria	1,900	4,327	Em Curso	0,000	0%	Campanha assegurada a	100%
Vale Madeiro	0,900	1,403	Em Curso	0,000	0%	Campanha assegurada a	100%
Veiga de Chaves	3,300	4,633	Em Curso	0,000	0%	Campanha assegurada a	100%
Rego do Milho	0,500	1,727	Em Curso	0,074	15%	Campanha assegurada a	100%
Temilobos	1,300	2,647	Em Curso	0,001	12%	Campanha assegurada a	100%
Macedo de Cavaleiros	4,000	42,921	Em Curso	0,010	0%	Campanha assegurada a	100%
Gosteí	2,700	10,916	Em Curso	0,918	34%	Campanha assegurada a	100%
Prada	0,163	0,230	Em Curso	0,006	3%	Campanha assegurada a	100%
Curaiha	0,316	0,750	Em Curso	0,016	5%	Campanha assegurada a	100%
Mairos	0,260	0,350	Em Curso	0,003	1%	Campanha assegurada a	100%
Camba	0,750	1,060	Em Curso	0,000	0%	Campanha assegurada a	100%
Burgães	0,150	--	--	--	--	--	--

CENTRO

Cova da Beira	50,000	109,329	Em Curso	2,033	4%	Campanha assegurada a	100%
Cova da Beira	15,000	19,103	Em Curso	0,262	2%	Campanha assegurada a	100%
Boixo Mondego	114,000	195,000	Em Curso	22,598	20%	Campanha assegurada a	100%
Idanha	40,000	61,928	Em Curso	6,193	15%	Campanha assegurada a	100%
Ribeira do Porcão	0,040	0,098	Em Curso	0,001	2%	Campanha assegurada a	100%
Vermiosa	0,800	2,095	Em Curso	0,036	5%	Campanha assegurada a	100%
Ribeiras Fraga e Mortágua	0,500	0,920	Em Curso	0,000	0%	Campanha assegurada a	100%
Pereiras	0,070	0,079	Em Curso	0,038	54%	Campanha assegurada a	100%
Cerejo	3,000	4,659	Em Curso	0,033	1%	Campanha assegurada a	100%
Alfaiates	0,420	0,650	Em Curso	0,000	0%	Campanha assegurada a	100%
Açafal	0,800	1,665	Em Curso	0,067	8%	Campanha assegurada a	100%
Coutadas/Tamujaís	1,985	2,956	Em Curso	0,301	15%	Campanha assegurada a	100%
Várzea de Calde	0,150	0,536	Em Curso	0,010	6%	Campanha assegurada a	100%
Maqueija	0,050	0,134	Em Curso	0,000	0%	Campanha assegurada a	100%
Alvega	1,350	--	--	--	--	--	--

DRAP LISBOA E VALE TO TEJO

Alvorninha	0,500	0,675	Em Curso	0,022	4%	Campanha assegurada a	100%
Cela	1,100	--	--	--	--	--	--
Vale do Lis	0,550	--	--	--	--	--	--
Lezíria Grande-VF Xira	62,000	--	--	--	--	--	--
Carril	0,231	2,177	Em Curso	0,514	51%	Campanha assegurada a	100%
Óbidos	1,066	3,220	--	--	--	--	--

ALENTEJO

Divor	2,700	10,916	Em Curso	0,918	15%	Campanha assegurada a	100%
Magos	2,500	2,808	Em Curso	0,000	0%	Campanha assegurada a	100%
Vale do Sorraia	94,010	156,859	Em Curso	12,588	13%	Campanha assegurada a	100%
Minutos	10,000	47,940	Em Curso	1,307	13%	Campanha assegurada a	100%
Vale do Sorraia	78,500	130,816	Em Curso	9,267	12%	Campanha assegurada a	100%
Veiros	3,700	8,160	Em Curso	0,835	23%	Campanha assegurada a	100%
-	--	116,321	--	0,000	0%	--	--
Campilhas e Alto Sado	15,000	23,536	Em Curso	2,142	14%	Campanha assegurada a	100%
Campilhas e Alto Sado	2,000	3,073	Em Curso	0,479	24%	Campanha assegurada a	100%
Campilhas e Alto Sado	0,800	0,704	Em Curso	0,101	13%	Campanha assegurada a	88%
Campilhas e Alto Sado	0,600	0,500	Em Curso	0,084	14%	Campanha assegurada a	83%
Campilhas e Alto Sado	25,000	89,133	Em Curso	6,562	26%	Campanha assegurada a	100%
Odivelas	44,000	55,320	Em Curso	10,333	23%	Campanha assegurada a	100%
Vale do Sado	50,000	79,780	Em Curso	8,700	17%	Campanha assegurada a	100%
Roxo	50,000	74,720	Em Curso	11,471	23%	Campanha assegurada a	100%
Vale do Sado	35,000	49,019	Em Curso	4,953	14%	Campanha assegurada a	100%
Mira	1,000	1,453	Em Curso	0,000	0%	Campanha assegurada a	100%
Mira	50,000	225,274	Em Curso	3,701	7%	Campanha assegurada a	100%
--	--	18,580	--	--	--	--	--
EFMA	590,000	2807,400	Em Curso	231,795	39%	Campanha assegurada a	100%
Lucefecit	6,000	8,474	Em Curso	1,115	19%	Campanha assegurada a	100%
Caia	40,000	157,670	Em Curso	8,053	20%	Campanha assegurada a	100%
Vigia	8,200	12,468	Em Curso	2,710	33%	Campanha assegurada a	100%
Marvão-Apartadura	2,000	6,265	Em Curso	0,143	7%	Campanha assegurada a	100%

ALGARVE

Sotavento Algarvio	10,000	41,570	Em Curso	2,255	12%	Campanha assegurada a	100%
Sotavento Algarvio	15,000	108,350	Em Curso	3,185	9%	Campanha assegurada a	100%
Alvor	2,000	30,542	Em Curso	1,204	60%	Campanha assegurada a	100%
Silves Lagoa e Portimão	10,000	19,245	Em Curso	1,861	12%	Campanha assegurada a	100%
--	--	40,950	--	--	--	--	--
--	--	110,665	--	--	--	--	--
Malhada do Peres	0,200	0,353	Em Curso	0,079	39%	Campanha assegurada a	100%
Benaciate	1,000	--	--	--	--	--	--
Pessegueiro	0,110	0,142	Em Curso	0,102	92%	Campanha assegurada a	100%

Evolução Semanal:

- NPA Pleno Armazenamento
- DSC Descarregou
- ↑ Subida de Nível
- Manutenção de Nível
- ↓ Descida de Nível

Observações complementares:

Perdas por evaporação baseadas em observações evapométricas específicas (Anuários dos Serviços Hidráulicos, DGRAH, 1979)

BOLETIM DE RESERVAS HÍDRICAS E REGADIO

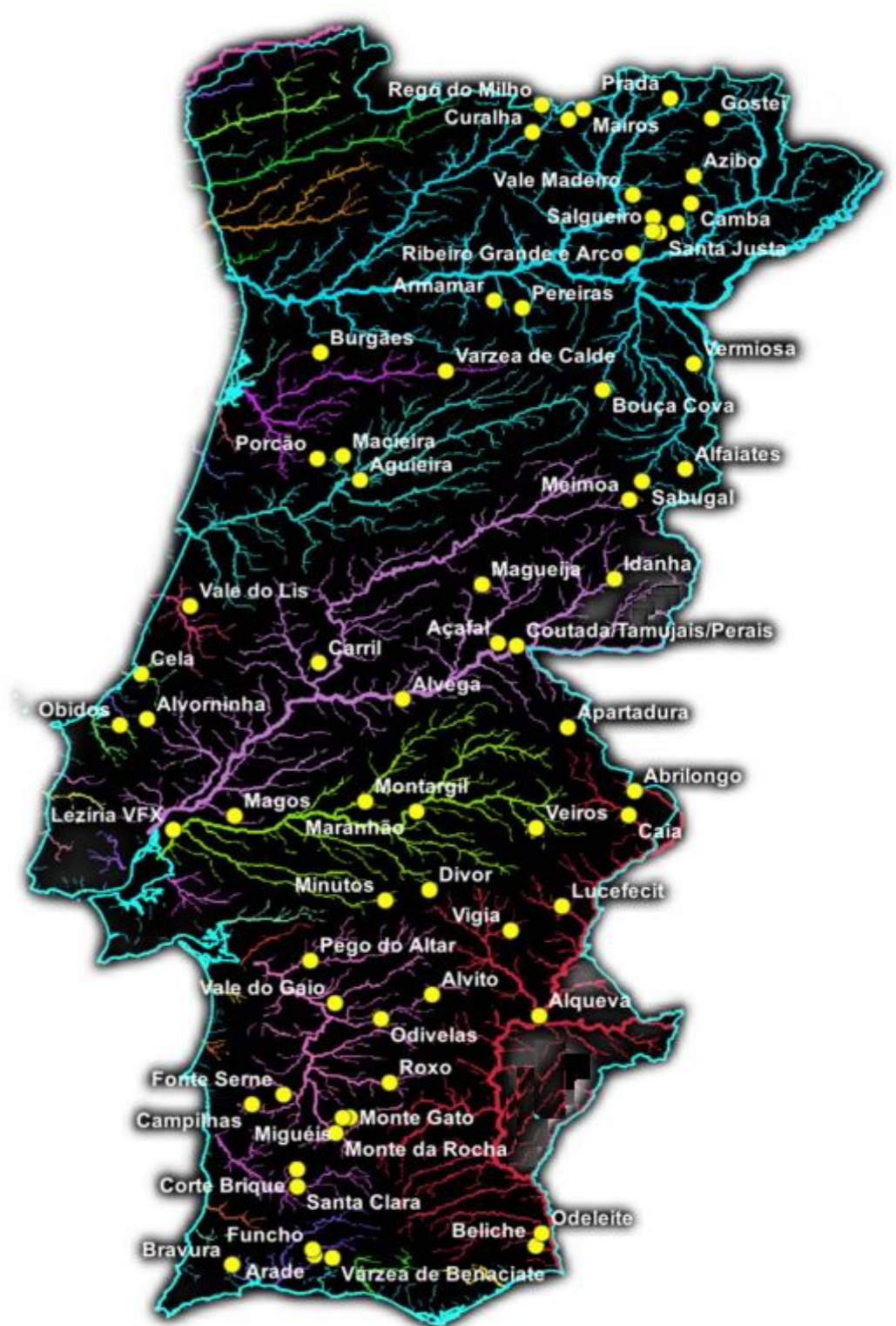
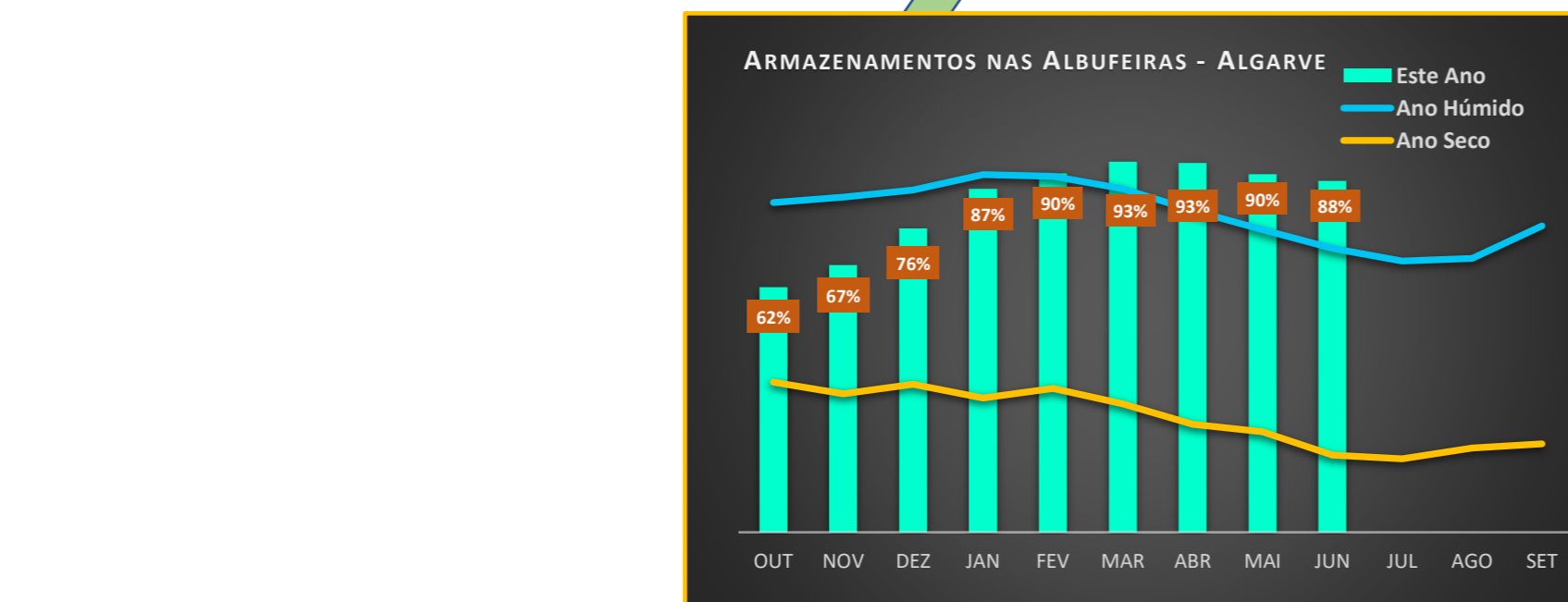
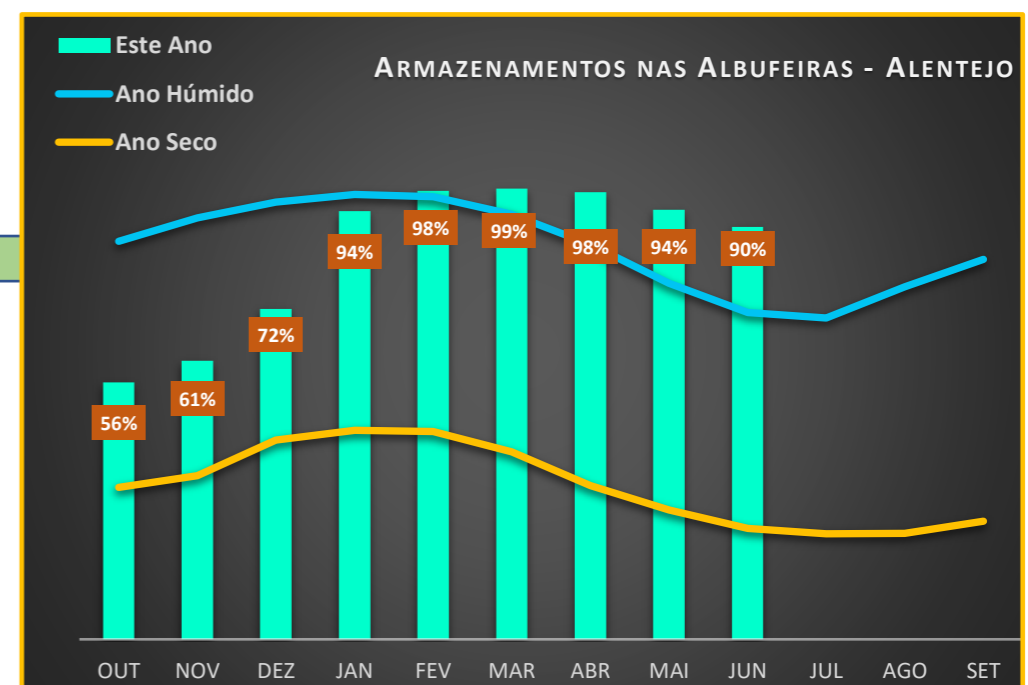
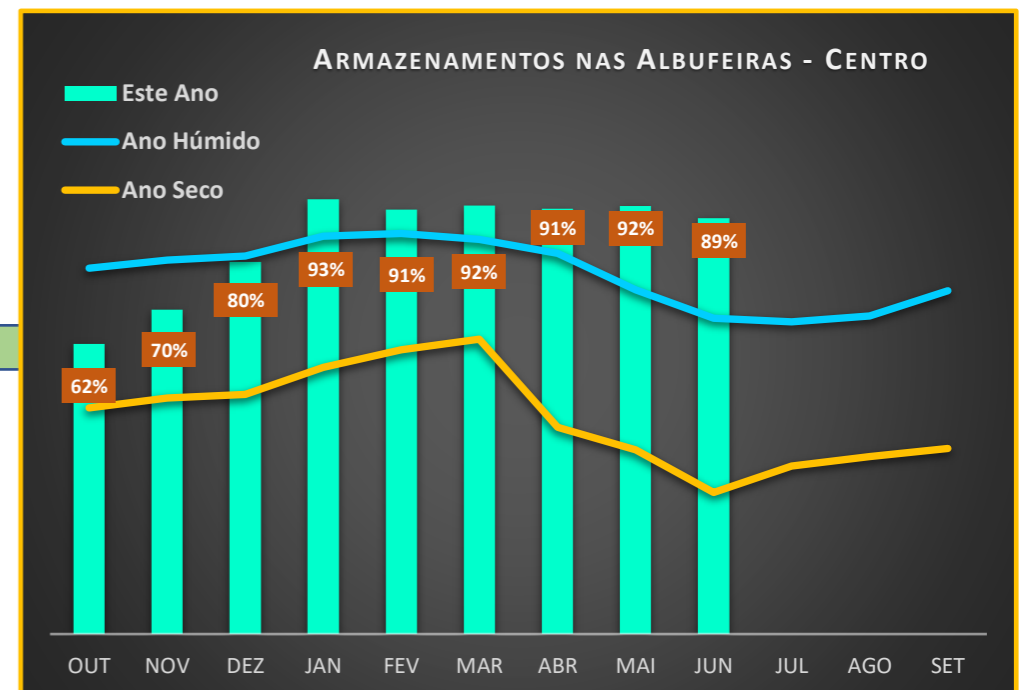
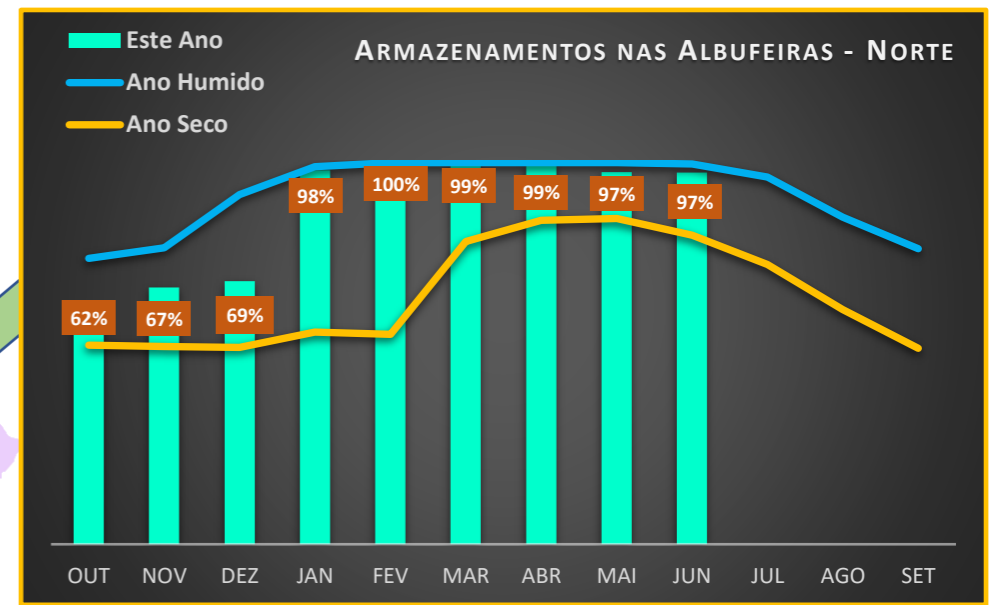
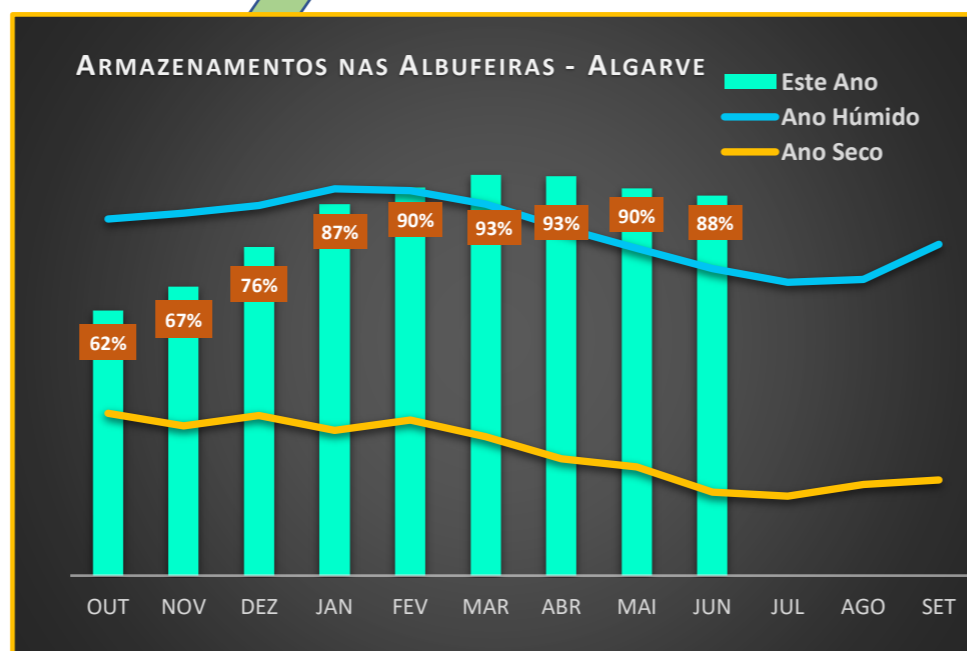
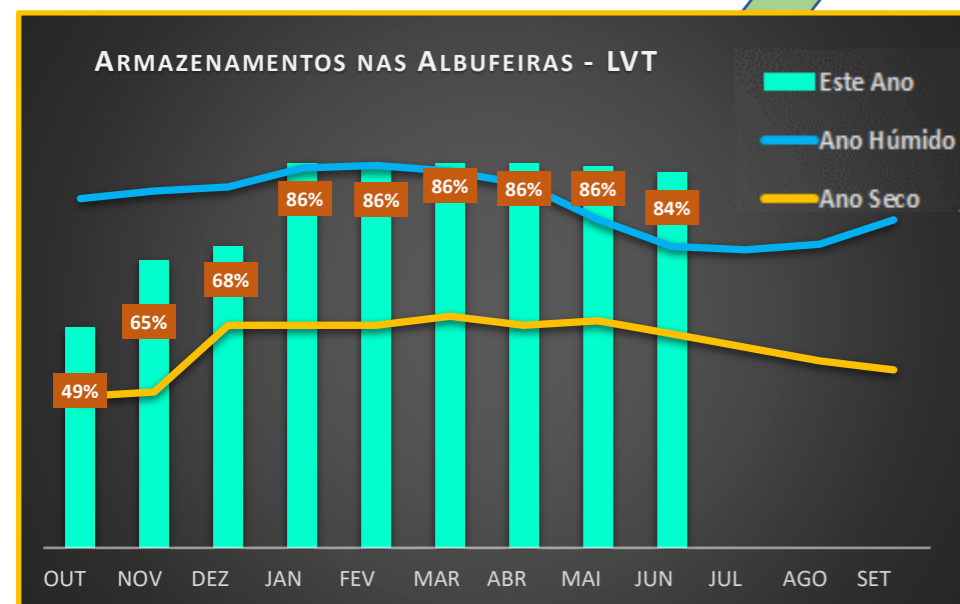

12-JUNHO-2026



AGREGAÇÃO POR REGIÕES

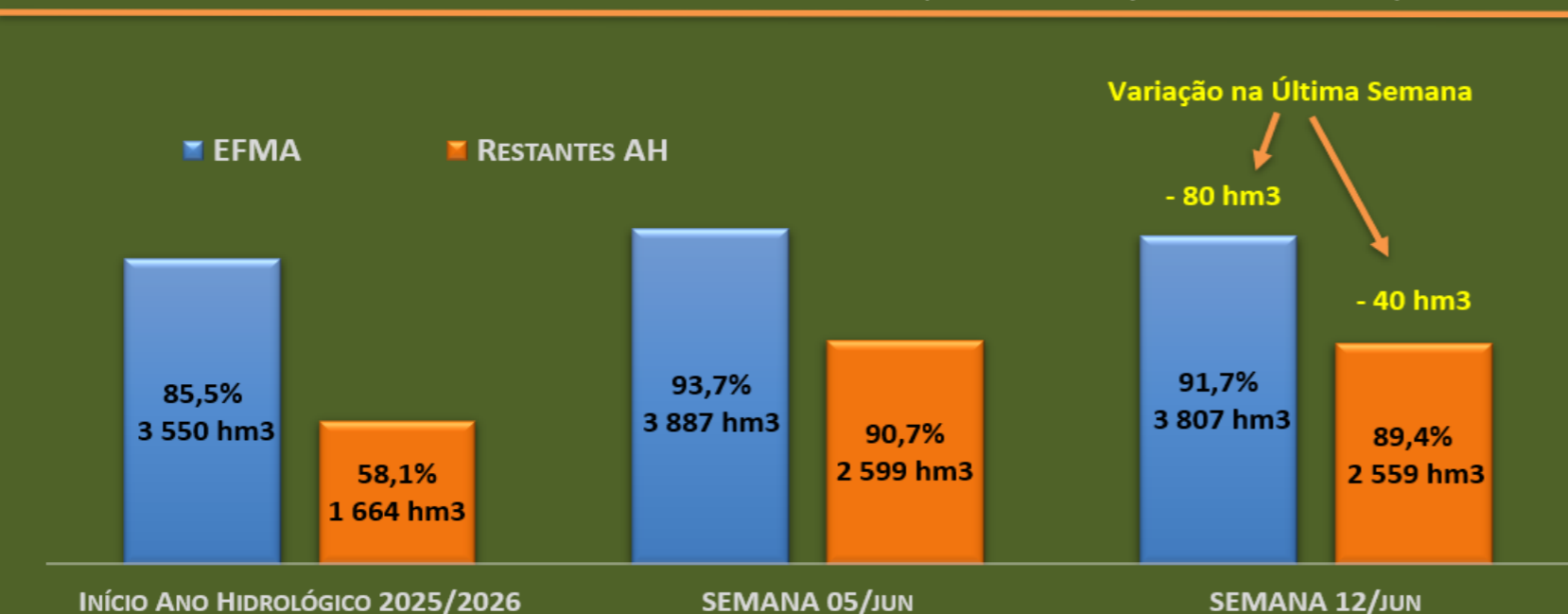
- Disponibilidade Hídrica Atual (%)
- Execução da Campanha de Rega (%)
- Estimativa de Execução no Fim da Campanha (%)

AGREGAÇÃO AO CONTINENTE



DISPONIBILIDADES HÍDRICAS NAS ALBUFEIRAS HIDROAGRÍCOLAS PORTUGUESAS

Capacidade Máxima de Armazenamento = 4 150 hm³ (EFMA)
2 864 hm³ (Restantes Aproveitamentos)



Nº de Origens Consideradas

Norte	Centro	LVT	Alentejo	Algarve	Total
16	15	6	24	9	70