

DISPONIBILIDADES HÍDRICAS

Origem	Bacia	Cota (m)	Volume Total na Albufeira (hm3)	Evolução Semanal (%)	
<b>NORTE</b>					
Estevainha	Douro	626,50	1,598	100%	DSC
Burga	Douro	329,00	1,540	100%	DSC
Santa Justa	Douro	258,90	3,450	99%	→
Salgueiro	Douro	222,00	1,800	100%	NPA
Ribeira Grande e Arco	Douro	187,00	5,970	100%	NPA
Vale Madeiro	Douro	291,00	1,510	100%	DSC
Arcossó	Douro	537,00	4,880	100%	DSC
Rego do Milho	Douro	454,96	1,890	99%	→
Armamar	Douro	754,00	2,900	100%	DSC
Azibo	Douro	601,19	51,228	94%	↓
Gostei	Douro	757,30	1,280	94%	→
Prada	Douro	931,50	0,250	100%	DSC
Curalha	Douro	405,00	0,790	100%	DSC
Mairos	Douro	800,00	0,370	100%	DSC
Camba	Douro	620,41	1,080	99%	→
Burgães	Vouga	--	--	--	--

Origem	Bacia	Cota (m)	Volume Total na Albufeira (hm3)	Evolução Semanal (%)	
<b>CENTRO</b>					
Sabugal	Douro	789,95	115,373	100%	NPA
Meimoa	Douro	566,30	33,524	82%	→
Agueira	Mondego	123,80	405,000	96%	↑
Marechal Carmona	Tejo	253,96	68,560	88%	↑
Porcão	Vouga	104,05	0,102	100%	DSC
Vermiosa	Douro	684,78	2,186	99%	→
Macleira	Mondego	143,63	0,946	100%	DSC
Pereiras	Vouga	481,49	0,101	84%	↑
Bouça-Cova	Douro	576,98	4,854	100%	NPA
Alfaiates	Douro	801,01	0,854	100%	DSC
Açafal	Tejo	112,63	1,746	100%	DSC
Coutadas/Tamujaís	Tejo	130,90	3,849	99%	↑
Calde	Vouga	547,20	0,589	100%	DSC
Maqueija	Tejo	353,53	0,134	100%	DSC
Alvega	Tejo	1	--	--	--

Origem	Bacia	Cota (m)	Volume Total na Albufeira (hm3)	Evolução Semanal (%)	
<b>LISBOA E VALE TO TEJO</b>					
Alvorninha	Rib. Oeste	103,90	0,711	100%	NPA
Varzea Alcobaça	Rib. Oeste	1	--	--	--
Lis	Rib. Oeste	1	--	--	--
Lezíria Tejo - VF Xira	Tejo	1	--	--	--
Carril	Tejo	94,03	2,704	100%	DSC
Óbidos	Rib. Oeste	29,40	3,350	59%	3

Origem	Bacia	Cota (m)	Volume Total na Albufeira (hm3)	Evolução Semanal (%)	
<b>ALENTEJO</b>					
Divor	Tejo	261,30	11,742	99%	↓
Magos	Tejo	16,68	3,384	100%	DSC
Maranhão	Tejo	129,50	196,371	96%	→
Minutos	Tejo	263,90	51,660	99%	↓
Montargil	Tejo	79,79	161,068	98%	↑
Veiros	Tejo	268,86	10,052	98%	→
Alvito	Sado	197,50	132,500	100%	NPA
Campilhas	Sado	107,75	26,220	97%	↓
Fonte Serne	Sado	78,26	4,886	95%	↓
Migueis	Sado	155,80	0,882	94%	↓
Monte Gato	Sado	179,37	0,608	93%	↓
Monte de Rocha	Sado	136,66	99,000	96%	↓
Odivelas	Sado	102,26	89,110	93%	↓
Pego do Altar	Sado	51,77	88,930	95%	↓
Roxo	Sado	135,51	89,876	93%	↓
Vale do Gaio	Sado	40,47	62,820	100%	NPA
Corte Brique	Mira	134,63	1,635	100%	NPA
Santa Clara	Mira	129,55	476,338	98%	↓
Abrilongo	Guadiana	251,95	20,016	100%	NPA
Alqueva	Guadiana	151,23	3979,168	96%	↓
Lucefecit	Guadiana	181,98	10,196	100%	NPA
Caia	Guadiana	232,02	175,580	86%	↓
Vigia	Guadiana	223,48	15,265	91%	↓
Apartadura	Tejo	594,91	6,951	99%	↑

Origem	Bacia	Cota (m)	Volume Total na Albufeira (hm3)	Evolução Semanal (%)	
<b>ALGARVE</b>					
Beliche	Guadiana	50,91	43,692	91%	↓
Odeleite	Guadiana	50,96	124,760	96%	↓
Bravura	Odióxere	84,02	34,584	99%	↓
Arade (Silves)	Arade	57,52	22,500	79%	↓
Funcho	Arade	95,56	46,250	97%	↑
Odelouca	Arade	99,46	138,08	88%	↓
Malhada do Peres	Rib. Algarve	62,80	0,39	85%	→
Várzea de Benaciate	Rib. Algarve	2	--	--	--
Pessegueiro	Guadiana	238,70	0,27	91%	→

\*Níveis de contingência:

Nível 0 - Déficit hídrico reduzido ou inexistente	● >= 80 %
Nível 1 - Déficit hídrico pouco significativo	● Entre 80 % e 60 %
Nível 2 - Déficit hídrico significativo (restrições)	● Entre 60 % e 30 %
Nível 3 - Déficit hídrico relevante (esgotamento)	● < 30 %

Notas:

- 1 Captação direta em rio ou ribeira
- 2 Captação Subterrânea
- 3 Restrições ao Enchimento - RSB
- 4 Sem Leitura - Falta de Recursos Humanos

Evolução Semanal:

- NPA Pleno Armazenamento
- DSC Descarregou
- ↑ Subida de Nível
- Manutenção de Nível
- ↓ Descida de Nível

Observações complementares:

Perdas por evaporação baseadas em observações evapométricas específicas (Anuários dos Serviços Hidráulicos, DGRAH, 1979)

GESTÃO DA CAMPANHA DE REGA

Aproveitamento	Necessidade da Campanha (hm3)	Volume Útil Disponível (hm3)	Estado da Campanha	Volume Consumido e Executado (hm3)	(%)	Previsão para a Campanha 2026 (* Nível de Contingência)		
<b>NORTE</b>								
Alfandega da Fé	1,000	1,298	Em Curso	0,000	0%	Campanha assegurada a	● 100%	
Vale da Vilariaça	1,200	1,440	Em Curso	0,000	0%	Campanha assegurada a	● 100%	
Vale da Vilariaça	1,900	2,697	Em Curso	0,000	0%	Campanha assegurada a	● 100%	
Vale da Vilariaça	0,300	1,650	Em Curso	0,000	0%	Campanha assegurada a	● 100%	
Vale da Vilariaça	1,900	4,327	Em Curso	0,000	0%	Campanha assegurada a	● 100%	
Vale Madeiro	0,900	1,423	Em Curso	0,000	0%	Campanha assegurada a	● 100%	
Veiga de Chaves	3,300	4,673	Em Curso	0,000	0%	Campanha assegurada a	● 100%	
Rego do Milho	0,500	1,797	Em Curso	0,004	1%	Campanha assegurada a	● 100%	
Temilobos	1,300	2,817	Em Curso	0,000	4%	Campanha assegurada a	● 100%	
Macedo de Cavaleiros	4,000	43,428	Em Curso	0,042	1%	Campanha assegurada a	● 100%	
Gostei	2,700	11,732	Em Curso	0,181	12%	Campanha assegurada a	● 100%	
Prada	0,163	0,240	Em Curso	0,000	0%	Campanha assegurada a	● 100%	
Curalha	0,316	0,780	Em Curso	0,000	0%	Campanha assegurada a	● 100%	
Mairos	0,260	0,360	Em Curso	0,000	0%	Campanha assegurada a	● 100%	
Camba	0,750	1,050	Em Curso	0,000	0%	Campanha assegurada a	● 100%	
Burgães	0,150	--	--	--	--	--	--	

Origem	Bacia	Cota (m)	Volume Total na Albufeira (hm3)	Evolução Semanal (%)				
<b>CENTRO</b>								
Cova da Beira	Douro	789,95	111,473	Em Curso	1,018	2%	Campanha assegurada a	● 100%
Cova da Beira	Douro	566,30	19,624	Em Curso	0,000	0%	Campanha assegurada a	● 100%
Baixo Mondego	Mondego	123,80	198,000	Em Curso	6,340	6%	Campanha assegurada a	● 100%
Idanha	Mondego	123,80	67,760	Em Curso	2,021	5%	Campanha assegurada a	● 100%
Ribeira do Porcão	Vouga	104,05	0,098	Em Curso	0,000	0%	Campanha assegurada a	● 100%
Vermiosa	Douro	684,78	2,136	Em Curso	0,000	0%	Campanha assegurada a	● 100%
Ribeiras Fraga e Mortágua	Mondego	143,63	0,920	Em Curso	0,000	0%	Campanha assegurada a	● 100%
Pereiras	Vouga	481,49	0,096	Em Curso	0,021	30%	Campanha assegurada a	● 100%
Cerejo	Douro	576,98	4,671	Em Curso	0,000	0%	Campanha assegurada a	● 100%
Alfaiates	Douro	801,01	0,650	Em Curso	0,000	0%	Campanha assegurada a	● 100%
Açafal	Tejo	112,63	1,746	Em Curso	0,000	0%	Campanha assegurada a	● 100%
Coutadas/Tamujaís	Tejo	130,90	3,258	Em Curso	0,026	1%	Campanha assegurada a	● 100%
Várzea de Calde	Vouga	547,20	0,556	Em Curso	0,000	0%	Campanha assegurada a	● 100%
Maqueija	Tejo	353,53	0,134	Em Curso	0,000	0%	Campanha assegurada a	● 100%
Alvega	Tejo	1	--	--	--	--	--	--

Origem	Bacia	Cota (m)	Volume Total na Albufeira (hm3)	Evolução Semanal (%)				
<b>DRAP LISBOA E VALE TO TEJO</b>								
Alvorninha	Rib. Oeste	103,90	0,679	Em Curso	0,023	5%	Campanha assegurada a	● 100%
Cela	Rib. Oeste	1	--	--	--	--	--	--
Vale do Lis	Rib. Oeste	1	--	--	--	--	--	--
Lezíria Grande-VF Xira	Tejo	1	--	--	--	--	--	--
Carril	Tejo	94,03	2,354	Em Curso	0,000	0%	Campanha assegurada a	● 100%
Óbidos	Rib. Oeste	29,40	3,220	--	--	--	--	--

Origem	Bacia	Cota (m)	Volume Total na Albufeira (hm3)	Evolução Semanal (%)				
<b>ALENTEJO</b>								
Divor	Tejo	261,30	11,732	Em Curso	0,181	5%	Campanha assegurada a	● 100%
Magos	Tejo	16,68	3,000	Em Curso	0,000	0%	Campanha assegurada a	● 100%
Vale do Sorraia	Tejo	129,50	171,871	Em Curso	0,000	0%	Campanha assegurada a	● 100%
Minutos	Tejo	263,90	49,560	Em Curso	0,028	0%	Campanha assegurada a	● 100%
Vale do Sorraia	Tejo	79,79	139,468	Em Curso	1,673	2%	Campanha assegurada a	● 100%
Veiros	Tejo	268,86	8,942	Em Curso	0,122	3%	Campanha assegurada a	● 100%
-	-	-	130,000	--	0,000	0%	--	--
Campilhas e Alto Sado	Sado	107,75	25,220	Em Curso	0,637	4%	Campanha assegurada a	● 100%
Campilhas e Alto Sado	Sado	78,26	3,386	Em Curso	0,201	10%	Campanha assegurada a	● 100%
Campilhas e Alto Sado	Sado	155,80	0,768	Em Curso	0,044	6%	Campanha assegurada a	● 96%
Campilhas e Alto Sado	Sado	179,37	0,552	Em Curso	0,036	6%	Campanha assegurada a	● 92%
Campilhas e Alto Sado	Sado	136,66	94,000	Em Curso	2,477	10%	Campanha assegurada a	● 100%
Odivelas	Sado	102,26	63,110	Em Curso	3,166	7%	Campanha assegurada a	● 100%
Vale do Sado	Sado	51,77	88,530	Em Curso	0,560	1%	Campanha assegurada a	● 100%
Roxo	Sado	135,51	83,076	Em Curso	3,970	8%	Campanha assegurada a	● 100%
Vale do Sado	Sado	40,47	54,820	Em Curso	0,000	0%	Campanha assegurada a	● 100%
Mira	Mira	134,63	1,460	Em Curso	0,000	0%	Campanha assegurada a	● 100%
Mira	Mira	129,55	231,638	Em Curso	0,562	1%	Campanha assegurada a	● 100%
--	--	--	19,016	--	--	--	--	--
EFMA	Guadiana	151,23	2979,168	Em Curso	85,550	14%	Campanha assegurada a	● 100%
Lucefecit	Guadiana	181,98	9,596	Em Curso	0,061	1%	Campanha assegurada a	● 100%
Caia	Guadiana	232,02	164,880	Em Curso	2,338	6%	Campanha assegurada a	● 100%
Vigia	Guadiana	223,48	14,119	Em Curso	0,943	12%	Campanha assegurada a	● 100%
Marvão-Apartadura	Tejo	594,91	6,466	Em Curso	0,000	0%	Campanha assegurada a	● 100%

Origem	Bacia	Cota (m)	Volume Total na Albufeira (hm3)	Evolução Semanal (%)				
<b>ALGARVE</b>								
Sotavento Algarvio	Guadiana	50,91	43,292	Em Curso	0,773	4%	Campanha assegurada a	● 100%
Sotavento Algarvio	Guadiana	50,96	111,760	Em Curso	0,770	2%	Campanha assegurada a	● 100%
Alvor	Odióxere	84,02	32,019	Em Curso	0,000	0%	Campanha assegurada a	● 100%
Silves Lagoa e Portimão	Arade	57,52	20,855	Em Curso	0,439	3%	Campanha assegurada a	● 100%
--	--	--	41,280	--	--	--	--	--
--	--	--	115,080	--	--	--	--	--
Malhada do Peres	Rib. Algarve	62,80	0,390	Em Curso	0,045	23%	Campanha assegurada a	● 100%
Benaciate	Rib. Algarve	2	--	--	--	--	--	--
Pessegueiro	Guadiana	238,70	0,222	Em Curso	0,024	22%	Campanha assegurada a	● 100%

# BOLETIM DE RESERVAS HÍDRICAS E REGADIO

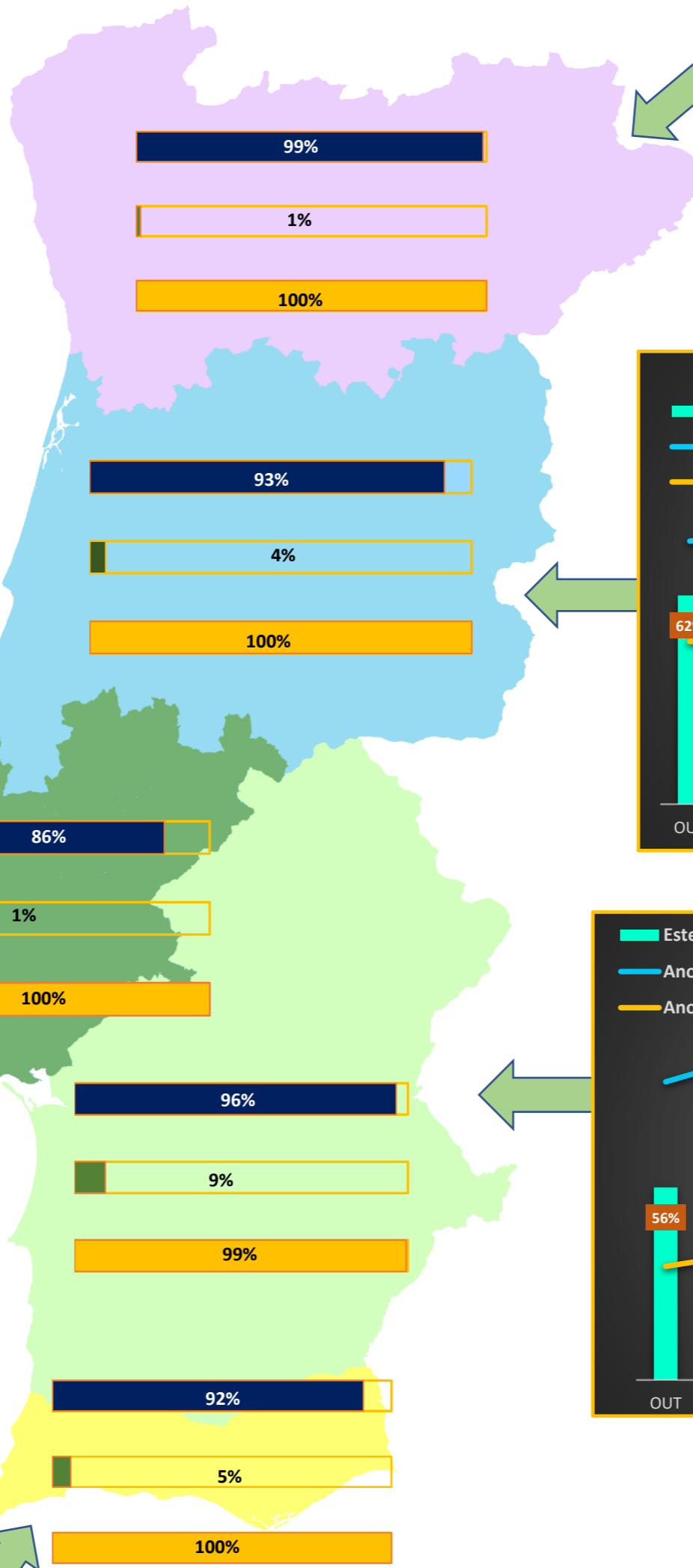
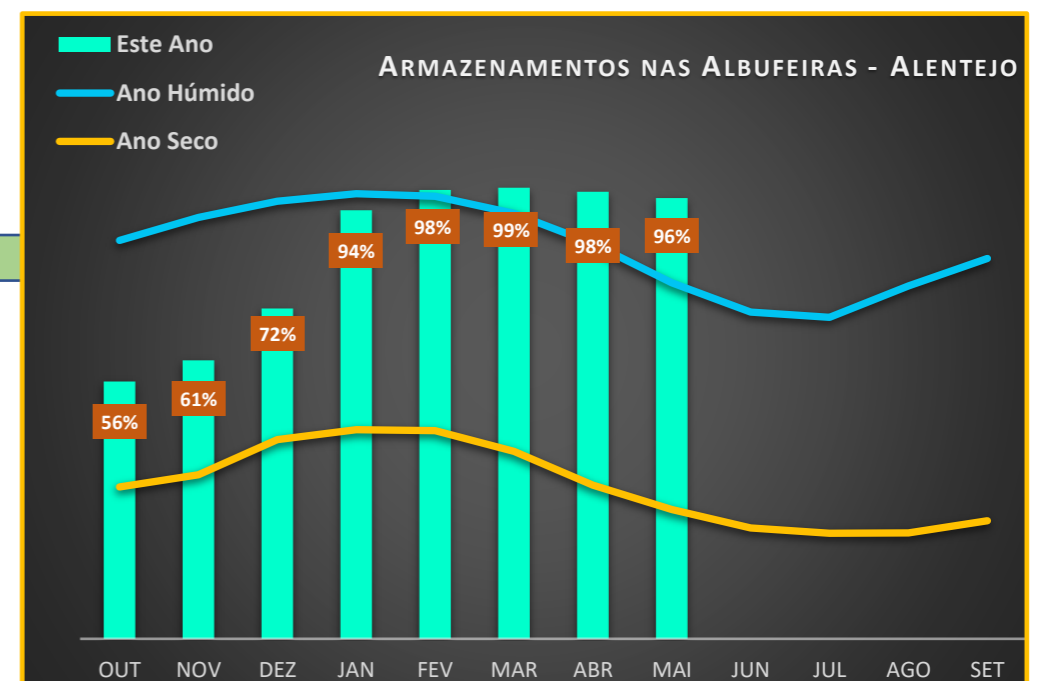
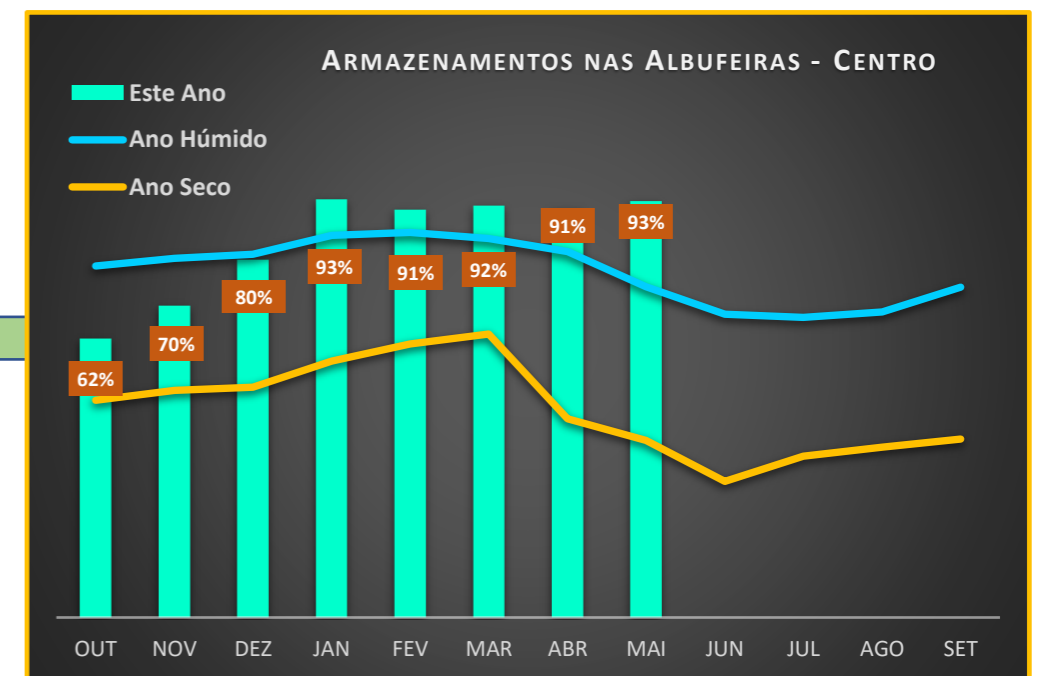
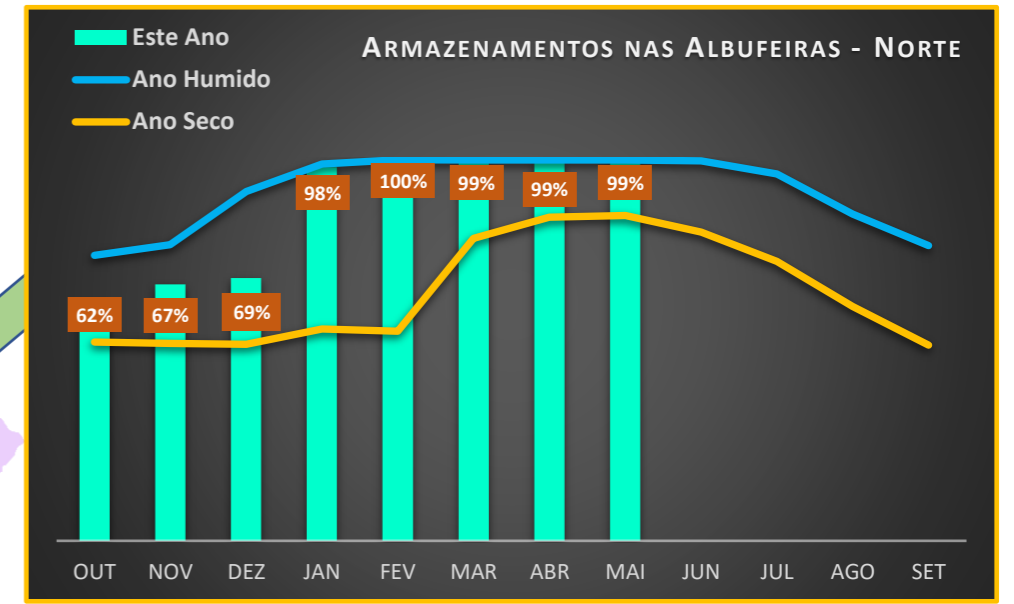
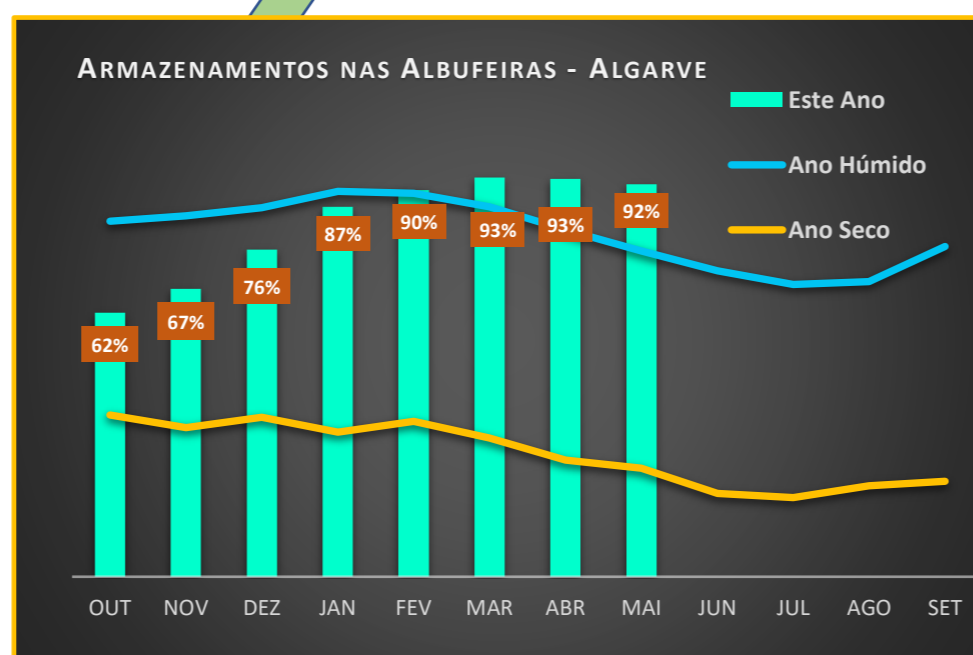
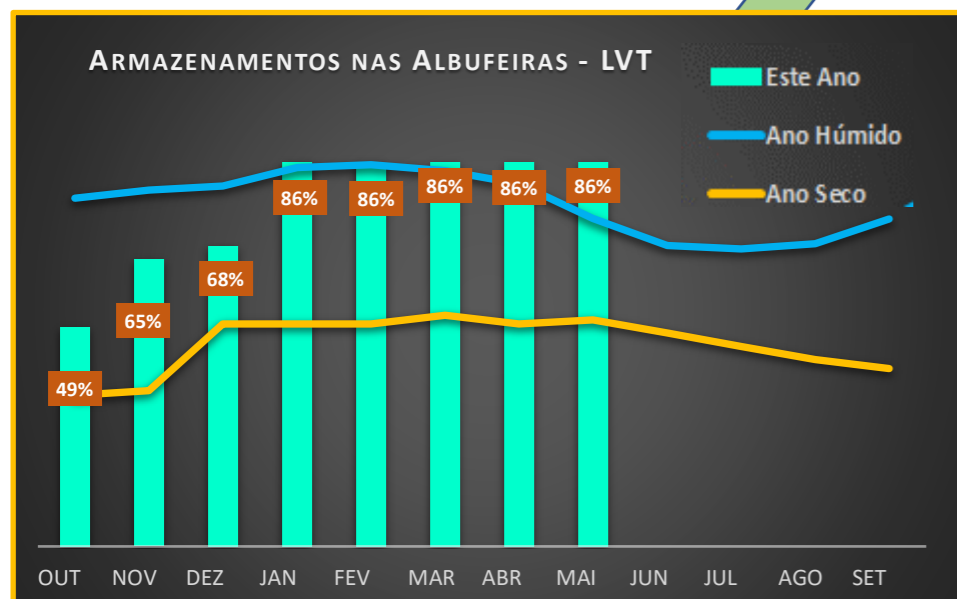

15-MAIO-2026



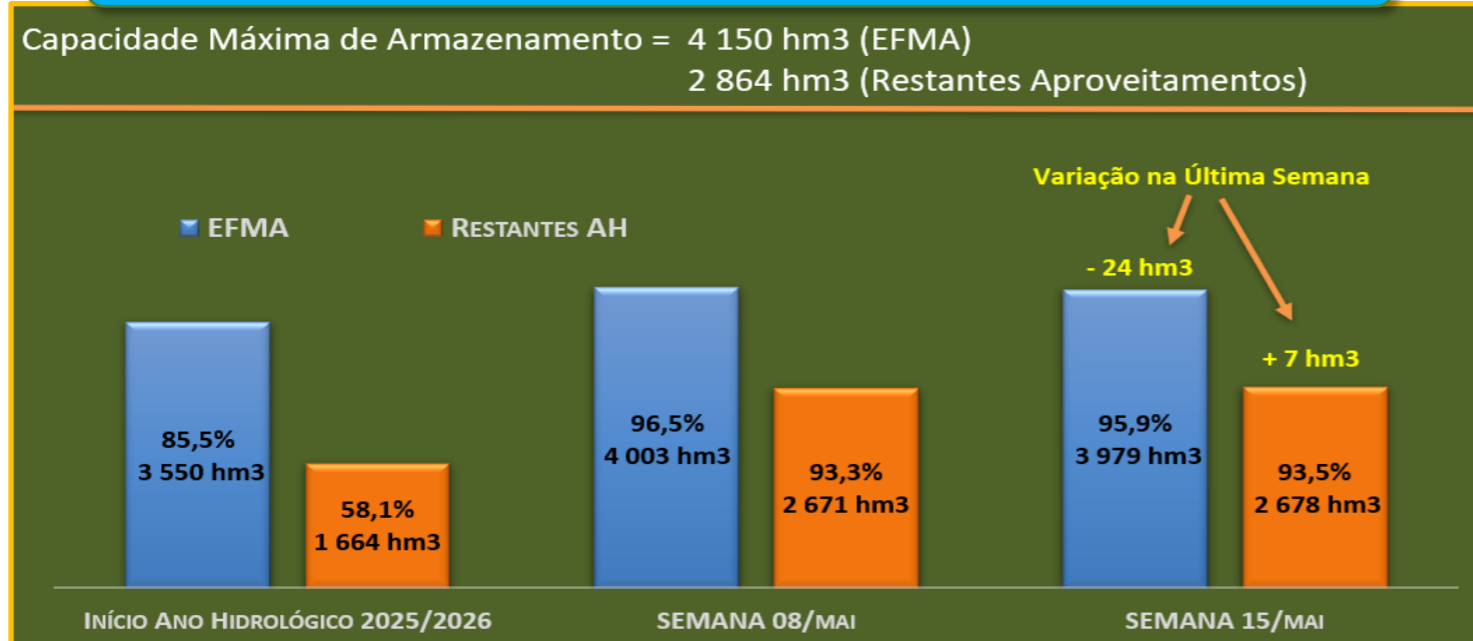
## AGREGAÇÃO POR REGIÕES

- Disponibilidade Hídrica Atual (%) ■
- Execução da Campanha de Rega (%) ■
- Estimativa de Execução no Fim da Campanha (%) ■

## AGREGAÇÃO AO CONTINENTE



## DISPONIBILIDADES HÍDRICAS NAS ALBUFEIRAS HIDROAGRÍCOLAS PORTUGUESAS



Nº de Origens Consideradas

Norte	Centro	LVT	Alentejo	Algarve	Total
16	15	6	24	9	70

Para mais informação consulte:

<https://sir.dgadr.gov.pt/outras/reserva-de-agua-nas-albufeiras>