

DISPONIBILIDADES HÍDRICAS

Origem	Bacia	Cota (m)	Volume Total na Albufeira (hm3)	Evolução Semanal (%)
--------	-------	----------	---------------------------------	----------------------

NORTE

Estevanilha	Douro	626.00	1.491	93%	→
Burga	Douro	328.30	1.430	93%	→
Santa Justa	Douro	258.30	3.280	94%	→
Salgueiro	Douro	222.00	1.800	100%	NPA
Ribeira Grande e Arco	Douro	186.65	5.760	96%	↓
Vale Madeiro	Douro	290.75	1.490	99%	→
Arcossó	Douro	536.90	4.840	99%	→
Rego do Milho	Douro	454.60	1.820	96%	→
Ármamar	Douro	753.40	2.730	94%	→
Azibo	Douro	600.88	50.024	92%	↓
Gostel	Douro	757.00	1.240	91%	→
Prada	Douro	931.40	0.240	96%	→
Curalha	Douro	404.82	0.760	96%	→
Mairos	Douro	799.92	0.360	97%	→
Camba	Douro	620.50	1.090	100%	NPA
Burgães	Vouga	--	--	--	--

CENTRO

Sabugal	Douro	789.10	109.894	95%	↓
Meimoa	Douro	565.65	32.231	79%	↓
Agueira	Mondego	123.41	397.000	94%	↓
Marechal Carmona	Tejo	252.59	60.422	77%	↓
Porcão	Vouga	103.90	0.102	100%	NPA
Vermiosa	Douro	684.70	2.131	97%	↓
Macleira	Mondego	143.50	0.936	99%	↓
Pereiras	Vouga	480.80	0.063	53%	↓
Bouça-Cova	Douro	576.94	4.829	99%	↓
Alfaiates	Douro	801.01	0.854	100%	DSC
Açatal	Tejo	112.04	1.645	94%	↓
Couladas/Tamujais	Tejo	129.98	3.463	89%	↓
Calde	Vouga	546.90	0.565	96%	↓
Maqueija	Tejo	353.51	0.134	100%	DSC
Alvega	Tejo	1	--	--	--

LISBOA E VALE TO TEJO

Alvorninha	Rib. Oeste	103.60	0.677	98%	↑
Varzea Alcobaca	Rib. Oeste	1	--	--	--
Lis	Rib. Oeste	1	--	--	--
Lezíria Tejo - VF Xira	Tejo	1	--	--	--
Canil	Tejo	93.01	2.374	88%	↓
Óbidos	Rib. Oeste	29.40	3.350	59%	3

ALENTEJO

Divor	Tejo	260.88	10.716	90%	↓
Magos	Tejo	16.34	3.112	92%	↓
Maranhão	Tejo	128.32	176.039	86%	↓
Minutos	Tejo	263.50	49.500	95%	↓
Montargil	Tejo	79.03	149.113	91%	↓
Veiros	Tejo	268.28	9.270	90%	→
Álvito	Sado	196.11	115.854	87%	↓
Campilhas	Sado	107.17	24.049	89%	↑
Fonte Serne	Sado	77.81	4.429	86%	↓
Miguelis	Sado	155.50	0.799	85%	↓
Monte Gato	Sado	178.96	0.530	81%	↓
Monte de Rocha	Sado	136.10	92.806	90%	↓
Odivelas	Sado	101.03	78.630	82%	↓
Pego do Altar	Sado	50.45	78.150	83%	↓
Roxo	Sado	134.66	79.152	82%	↓
Vale do Galo	Sado	39.22	55.613	88%	↓
Corte Brique	Mira	134.52	1.617	99%	↓
Santa Clara	Mira	129.13	468.238	97%	↓
Abrilongo	Guadiana	251.80	19.580	98%	→
Alqueva	Guadiana	150.19	3771.449	91%	↓
Lucefeclit	Guadiana	180.92	8.634	84%	↓
Caia	Guadiana	231.43	165.951	82%	↓
Vigia	Guadiana	222.38	12.214	73%	↓
Apartadura	Tejo	594.06	7.023	100%	NPA

ALGARVE

Beliche	Guadiana	49.71	40.375	84%	↓
Odeleite	Guadiana	49.77	118.074	91%	↓
Bravura	Odiáxere	83.33	32.732	94%	↓
Arade (Silves)	Arade	56.31	20.660	73%	↓
Funcho	Arade	95.44	45.820	96%	↓
Odelouca	Arade	98.65	132.48	84%	↓
Malhada do Peres	Rib. Algarve	62.35	0.35	77%	→
Várzea de Benaciale	Rib. Algarve	2	--	--	--
Pessegueiro	Guadiana	232.40	0.19	64%	→

\*Níveis de contigência:

Nível 0 - Défice hídrico reduzido ou inexistente	● ≥ 80 %
Nível 1 - Défice hídrico pouco significativo	● Entre 60 % e 80 %
Nível 2 - Défice hídrico significativo (restrições)	● Entre 40 % e 60 %
Nível 3 - Défice hídrico relevante (esgotamento)	● < 40 %

GESTÃO DA CAMPANHA DE REGA

Aproveitamento	Necessidade da Campanha (hm3)	Volume Útil Disponível (hm3)	Estado da Campanha	Volume Consumido e Executado (hm3) (%)	Previsão para a Campanha 2026 (* Nível de Contigência)
----------------	-------------------------------	------------------------------	--------------------	--	--

NORTE

Alfandega da Fé	1.000	1.191	Em Curso	0,077   8%	Campanha assegurada a ● 100%
Vale da Vilarça	1.200	1.330	Em Curso	0,081   7%	Campanha assegurada a ● 100%
Vale da Vilarça	1.900	2.527	Em Curso	0,135   7%	Campanha assegurada a ● 100%
Vale da Vilarça	0.300	1.650	Em Curso	0,000   0%	Campanha assegurada a ● 100%
Vale da Vilarça	1.900	4.117	Em Curso	0,099   5%	Campanha assegurada a ● 100%
Vale Madeiro	0.900	1.403	Em Curso	0,000   0%	Campanha assegurada a ● 100%
Velga de Chaves	3.300	4.633	Em Curso	0,000   0%	Campanha assegurada a ● 100%
Rego do Milho	0.500	1.727	Em Curso	0,071   14%	Campanha assegurada a ● 100%
Temilobos	1.300	2.647	Em Curso	0,000   19%	Campanha assegurada a ● 100%
Macedo de Cavaleiros	4.000	42.224	Em Curso	0,144   4%	Campanha assegurada a ● 100%
Gostel	2.700	10.706	Em Curso	1,108   33%	Campanha assegurada a ● 100%
Prada	0.163	0.230	Em Curso	0,005   3%	Campanha assegurada a ● 100%
Curalha	0.316	0.750	Em Curso	0,015   5%	Campanha assegurada a ● 100%
Mairos	0.260	0.350	Em Curso	0,003   1%	Campanha assegurada a ● 100%
Camba	0.750	1.060	Em Curso	0,000   0%	Campanha assegurada a ● 100%
Burgães	0.150	--	--	--	--

CENTRO

Cova da Beira	50.000	105.994	Em Curso	5,085   10%	Campanha assegurada a ● 100%
Cova da Beira	15.000	18.331	Em Curso	0,967   6%	Campanha assegurada a ● 100%
Baixo Mondego	114.000	190.000	Em Curso	30,015   26%	Campanha assegurada a ● 100%
Idanha	40.000	59.622	Em Curso	7,278   18%	Campanha assegurada a ● 100%
Ribeira do Porcão	0.040	0.098	Em Curso	0,001   2%	Campanha assegurada a ● 100%
Vermiosa	0.800	2.081	Em Curso	0,046   6%	Campanha assegurada a ● 100%
Ribeiras Fraga e Morlágua	0.500	0.910	Em Curso	0,000   0%	Campanha assegurada a ● 100%
Pereiras	0.070	0.059	Em Curso	0,058   82%	Campanha assegurada a ● 84%
Cereje	3.000	4.646	Em Curso	0,037   1%	Campanha assegurada a ● 100%
Alfaiates	0.420	0.650	Em Curso	0,000   0%	Campanha assegurada a ● 100%
Açatal	0.800	1.645	Em Curso	0,084   10%	Campanha assegurada a ● 100%
Couladas/Tamujais	1.985	2.872	Em Curso	0,379   19%	Campanha assegurada a ● 100%
Várzea de Calde	0.150	0.532	Em Curso	0,013   8%	Campanha assegurada a ● 100%
Maqueija	0.050	0.134	Em Curso	0,000   0%	Campanha assegurada a ● 100%
Alvega	1.350	--	--	--	--

DRAP LISBOA E VALE TO TEJO

Alvorninha	0.500	0.645	Em Curso	0,051   10%	Campanha assegurada a ● 100%
Cela	1.100	--	--	--	--
Vale do Lis	0.550	--	--	--	--
Lezíria Grande-VF Xira	62.000	--	--	--	--
Canil	0.231	2.024	Em Curso	0,663   66%	Campanha assegurada a ● 100%
Óbidos	1.066	3.220	--	--	--

ALENTEJO

Divor	2.700	10.706	Em Curso	1,108   18%	Campanha assegurada a ● 100%
Magos	2.500	2.728	Em Curso	0,142   6%	Campanha assegurada a ● 100%
Vale do Sorraia	94.010	151.539	Em Curso	17,579   19%	Campanha assegurada a ● 100%
Minutos	10.000	47.400	Em Curso	1,762   18%	Campanha assegurada a ● 100%
Vale do Sorraia	78.500	127.513	Em Curso	12,306   16%	Campanha assegurada a ● 100%
Veiros	3.700	8.160	Em Curso	0,817   22%	Campanha assegurada a ● 100%
-	--	113.354	--	0,000   0%	--
Campilhas e Alto Sado	15.000	23.049	Em Curso	2,584   17%	Campanha assegurada a ● 100%
Campilhas e Alto Sado	2.000	2.929	Em Curso	0,614   31%	Campanha assegurada a ● 100%
Campilhas e Alto Sado	0.800	0.685	Em Curso	0,119   15%	Campanha assegurada a ● 86%
Campilhas e Alto Sado	0.600	0.474	Em Curso	0,108   18%	Campanha assegurada a ● 79%
Campilhas e Alto Sado	25.000	87.806	Em Curso	7,694   31%	Campanha assegurada a ● 100%
Odivelas	44.000	52.630	Em Curso	12,867   29%	Campanha assegurada a ● 100%
Vale do Sado	50.000	77.750	Em Curso	10,577   21%	Campanha assegurada a ● 100%
Roxo	50.000	72.352	Em Curso	13,624   27%	Campanha assegurada a ● 100%
Vale do Sado	35.000	47.613	Em Curso	6,256   18%	Campanha assegurada a ● 100%
Mira	1.000	1.442	Em Curso	0,000   0%	Campanha assegurada a ● 100%
Mira	50.000	223.538	Em Curso	4,631   9%	Campanha assegurada a ● 100%
--	--	18.580	--	--	--
EFMA	590.000	2771.449	Em Curso	261,366   44%	Campanha assegurada a ● 100%
Lucefeclit	6.000	8.034	Em Curso	1,537   26%	Campanha assegurada a ● 100%
Caia	40.000	155.251	Em Curso	10,098   25%	Campanha assegurada a ● 100%
Vigia	8.200	11.068	Em Curso	4,070   50%	Campanha assegurada a ● 100%
Marvão-Apartadura	2.000	6.538	Em Curso	0,143   7%	Campanha assegurada a ● 100%

ALGARVE

Sotavento Algarvio	10.000	39.975	Em Curso	3,665   19%	Campanha assegurada a ● 100%
Sotavento Algarvio	15.000	105.074	Em Curso	5,962   17%	Campanha assegurada a ● 100%
Alvor	2.000	30.167	Em Curso	1,521   76%	Campanha assegurada a ● 100%
Silves Lagoa e Portimão	10.000	19.015	Em Curso	2,044   14%	Campanha assegurada a ● 100%
--	--	40.850	--	--	--
--	--	109.476	--	--	--
Malhada do Peres	0.200	0.353	Em Curso	0,078   39%	Campanha assegurada a ● 100%
Benaciale	1.000	--	--	--	--
Pessegueiro	0.110	0.142	Em Curso	0,101   92%	Campanha assegurada a ● 100%

Notas:

- 1) Captação direta em rio ou ribeira
- 2) Captação Subterrânea
- 3) Restrições ao Enchimento - RSB
- 4) Sem Leitura - Falta de Recursos Humanos

Evolução Semanal:

- NPA Pleno Armazenamento
- DSC Descarregou
- ↑ Subida de Nível
- Manutenção de Nível
- ↓ Descida de Nível

Observações complementares:

Perdas por evaporação baseadas em observações evaporimétricas específicas (Anuários dos Serviços Hidráulicos, DGRAH, 1979)

# BOLETIM DE RESERVAS HÍDRICAS E REGADIO

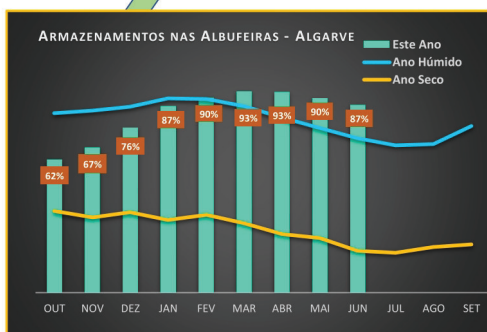
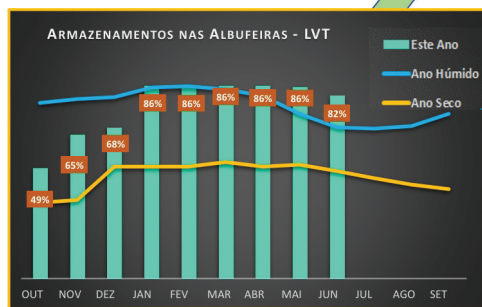

19-JUNHO-2026



## AGREGAÇÃO POR REGIÕES

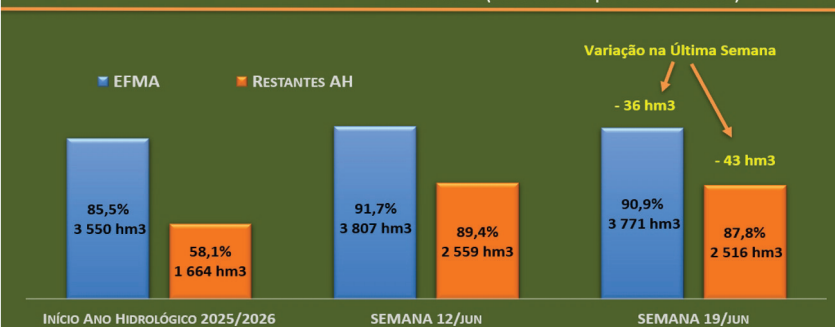
- Disponibilidade Hídrica Atual (%)
- Execução da Campanha de Rega (%)
- Estimativa de Execução no Fim da Campanha (%)

## AGREGAÇÃO AO CONTINENTE

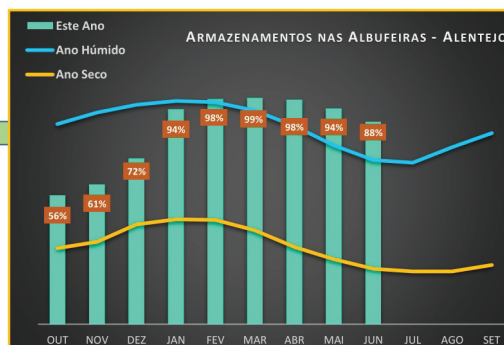
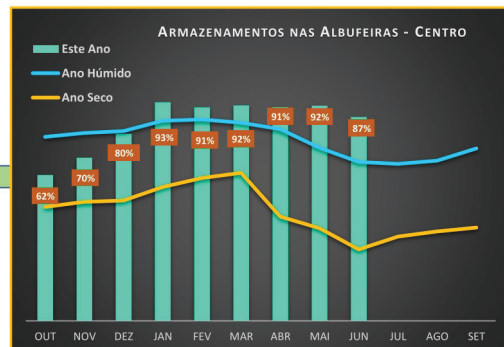
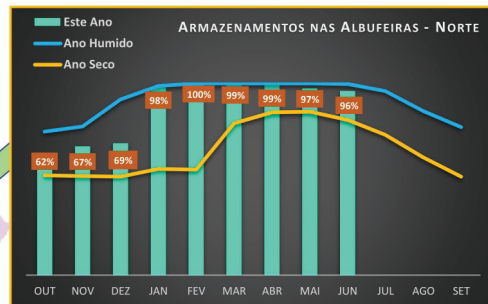


### DISPONIBILIDADES HÍDRICAS NAS ALBUFEIRAS HIDROGRÁFICAS PORTUGUESAS

Capacidade Máxima de Armazenamento = 4 150 hm<sup>3</sup> (EFMA)  
2 864 hm<sup>3</sup> (Restantes Aproveitamentos)



Para mais informação consulte:  
<https://sir.dgadr.gov.pt/outras/reserva-de-agua-nas-albufeiras>



Nº de Origens Consideradas

Norte	Centro	LVT	Alentejo	Algarve	Total
16	15	6	24	9	70