

DISPONIBILIDADES HÍDRICAS

Origem	Bacia	Cota (m)	Volume Total na Albufeira (hm3)	Evolução Semanal (%)
--------	-------	----------	---------------------------------	----------------------

NORTE

Estevainha	Douro	625,45	1,378	86%	↑
Burga	Douro	329,00	1,540	100%	NPA
Santa Justa	Douro	259,00	3,480	100%	NPA
Salgueiro	Douro	222,00	1,800	100%	NPA
Ribeira Grande e Arco	Douro	187,00	5,970	100%	NPA
Vale Madeiro	Douro	291,00	1,510	100%	NPA
Arcossó	Douro	533,00	3,470	71%	↑
Rego do Milho	Douro	454,65	1,830	96%	↑
Armamar	Douro	751,00	2,040	70%	↑
Azibo	Douro	600,90	50,101	92%	↓
Gostei	Douro	756,80	1,200	88%	↑
Prada	Douro	931,50	0,250	100%	NPA
Curalha	Douro	405,00	0,790	100%	NPA
Mairos	Douro	800,00	0,370	100%	NPA
Camba	Douro	620,46	1,090	100%	NPA
Burgães	Vouga	--	--	--	--

CENTRO

Sabugal	Douro	790,00	115,700	90%	↑
Meimoa	Douro	566,40	33,725	82%	↑
Agueira	Mondego	116,17	279,000	66%	↓
Marechal Carmona	Tejo	254,52	72,024	92%	↓
Porcão	Vouga	104,04	0,102	100%	DSC
Vermiosa	Douro	684,81	2,200	100%	DSC
Macieira	Mondego	143,63	0,946	100%	DSC
Pereiras	Vouga	482,04	0,120	100%	DSC
Bouça-Cova	Douro	577,01	4,867	100%	DSC
Alfaiates	Douro	801,01	0,854	100%	DSC
Açafal	Tejo	112,77	1,746	100%	DSC
Coutadas/Tamujais	Tejo	129,94	3,447	89%	↑
Calde	Vouga	547,24	0,589	100%	DSC
Maqueija	Tejo	353,55	0,134	100%	DSC
Alvega	Tejo	1	--	--	--

LISBOA E VALE TO TEJO

Alvorninha	Rib. Oeste	101,00	0,420	61%	3
Varzea Alcobaça	Rib. Oeste	1	--	--	--
Lis	Rib. Oeste	1	--	--	--
Lezíria Tejo - VF Xira	Tejo	1	--	--	--
Carril	Tejo	94,06	2,717	100%	DSC
Óbidos	Rib. Oeste	29,40	3,350	59%	3

ALENTEJO

Divor	Tejo	261,15	11,355	95%	↑
Magos	Tejo	16,84	3,384	100%	DSC
Maranhão	Tejo	130,00	205,400	100%	NPA
Minutos	Tejo	259,40	31,020	60%	↑
Montargil	Tejo	79,85	162,010	99%	↑
Veiros	Tejo	268,60	9,695	94%	↑
Alvito	Sado	196,72	123,723	93%	↑
Campilhas	Sado	105,12	17,494	64%	↑
Fonte Serne	Sado	77,39	4,051	79%	↑
Migueis	Sado	156,00	0,938	100%	NPA
Monte Gato	Sado	179,60	0,653	100%	NPA
Monte de Rocha	Sado	130,70	50,409	49%	↑
Odivelas	Sado	101,90	85,950	90%	↑
Pego do Altar	Sado	50,94	81,580	87%	↓
Roxo	Sado	132,15	52,808	55%	↑
Vale do Gaio	Sado	40,50	63,000	100%	NPA
Corte Brique	Mira	134,65	1,635	100%	NPA
Santa Clara	Mira	121,52	337,232	70%	↑
Abrilongo	Guadiana	252,00	20,162	100%	NPA
Alqueva	Guadiana	151,33	3999,141	96%	↑
Lucefecit	Guadiana	180,70	8,314	81%	↓
Caia	Guadiana	233,04	195,001	92%	DSC
Vigia	Guadiana	222,93	13,399	80%	↑
Apartadura	Tejo	594,48	7,218	100%	NPA

ALGARVE

Belche	Guadiana	49,47	39,792	83%	↓
Odeleite	Guadiana	51,30	126,800	98%	↑
Bravura	Odióxere	80,70	26,088	75%	↑
Arade (Silves)	Arade	58,00	23,260	82%	↑
Funcho	Arade	94,36	42,100	88%	↑
Odelouca	Arade	99,49	138,29	88%	↓
Malhada do Peres	Rib. Algarve	63,81	0,46	100%	NPA
Várzea de Benaciate	Rib. Algarve	2	--	--	--
Pessegueiro	Guadiana	239,00	0,30	100%	NPA

\*Níveis de contingência:

Nível 0 - Défice hídrico reduzido ou inexistente	● >= 80 %
Nível 1 - Défice hídrico pouco significativo	● Entre 80 % e 60 %
Nível 2 - Défice hídrico significativo (restrições)	● Entre 60 % e 30 %
Nível 3 - Défice hídrico relevante (esgotamento)	● < 30 %

Notas:

- 1 Captação direta em rio ou ribeira
- 2 Captação Subterrânea
- 3 Restrições ao Enchimento - RSB
- 4 Sem Leitura - Falta de Recursos Humanos

Evolução Semanal:

- NPA Pleno Armazenamento
- DSC Descarregou
- ↑ Subida de Nível
- Manutenção de Nível
- ↓ Descida de Nível

Observações complementares:

Perdas por evaporação baseadas em observações evapométricas específicas (Anuários dos Serviços Hidráulicos, DGRAH, 1979)

GESTÃO DA CAMPANHA DE REGA

Aproveitamento	Necessidade da Campanha (hm3)	Volume Útil Disponível (hm3)	Estado da Campanha	Volume Consumido e Executado (hm3) (%)	Previsão para a Campanha 2026 (* Nível de Configência)
----------------	-------------------------------	------------------------------	--------------------	--	--

NORTE

Alfandega da Fé	1,000	1,078	Terminada	-- --	Campanha assegurada a ● 100%
Vale da Vilariaça	1,200	1,440	Terminada	-- --	Campanha assegurada a ● 100%
Vale da Vilariaça	1,900	2,727	Terminada	-- --	Campanha assegurada a ● 100%
Vale da Vilariaça	0,300	1,650	Terminada	-- --	Campanha assegurada a ● 100%
Vale da Vilariaça	1,900	4,327	Terminada	-- --	Campanha assegurada a ● 100%
Vale Madeiro	0,900	1,423	Terminada	-- --	Campanha assegurada a ● 100%
Veiga de Chaves	3,300	3,263	Terminada	-- --	Campanha assegurada a ● 99%
Rego do Milho	0,500	1,737	Terminada	-- --	Campanha assegurada a ● 100%
Temilobos	1,300	1,957	Terminada	-- --	Campanha assegurada a ● 100%
Macedo de Cavaleiros	4,000	42,301	Terminada	-- --	Campanha assegurada a ● 100%
Gostei	2,700	11,345	Terminada	-- --	Campanha assegurada a ● 100%
Prada	0,163	0,240	Terminada	-- --	Campanha assegurada a ● 100%
Curalha	0,316	0,780	Terminada	-- --	Campanha assegurada a ● 100%
Mairos	0,260	0,360	Terminada	-- --	Campanha assegurada a ● 100%
Camba	0,750	1,060	Terminada	-- --	Campanha assegurada a ● 100%
Burgães	0,150	--	--	-- --	-- --

CENTRO

Cova da Beira	50,000	111,800	Terminada	-- --	Campanha assegurada a ● 100%
Cova da Beira	15,000	19,825	Terminada	-- --	Campanha assegurada a ● 100%
Baixo Mondego	114,000	72,000	Terminada	-- --	Campanha assegurada a ● 63%
Idanha	40,000	71,224	Terminada	-- --	Campanha assegurada a ● 100%
Ribeira do Porcão	0,040	0,098	Terminada	-- --	Campanha assegurada a ● 100%
Vermiosa	0,800	2,150	Terminada	-- --	Campanha assegurada a ● 100%
Ribeiras Fraga e Mortágua	0,500	0,920	Terminada	-- --	Campanha assegurada a ● 100%
Pereiras	0,070	0,116	Terminada	-- --	Campanha assegurada a ● 100%
Cerejo	3,000	4,684	Terminada	-- --	Campanha assegurada a ● 100%
Alfaiates	0,420	0,650	Terminada	-- --	Campanha assegurada a ● 100%
Açafal	0,800	1,746	Terminada	-- --	Campanha assegurada a ● 100%
Coutadas/Tamujais	1,985	2,856	Terminada	-- --	Campanha assegurada a ● 100%
Várzea de Calde	0,150	0,556	Terminada	-- --	Campanha assegurada a ● 100%
Maqueija	0,050	0,134	Terminada	-- --	Campanha assegurada a ● 100%
Alvega	1,350	--	--	-- --	-- --

DRAP LISBOA E VALE TO TEJO

Alvorninha	0,500	0,388	Terminada	-- --	Campanha assegurada a ● 78%
Cela	1,100	--	--	-- --	-- --
Vale do Lis	0,550	--	--	-- --	-- --
Lezíria Grande-VF Xira	62,000	--	--	-- --	-- --
Carril	0,231	2,367	Terminada	-- --	Campanha assegurada a ● 100%
Óbidos	1,066	3,220	--	-- --	-- --

ALENTEJO

Divor	2,700	11,345	Terminada	-- --	Campanha assegurada a ● 100%
Magos	2,500	3,000	Terminada	-- --	Campanha assegurada a ● 100%
Vale do Sorraia	94,010	180,900	Terminada	-- --	Campanha assegurada a ● 100%
Minutos	10,000	28,920	Terminada	-- --	Campanha assegurada a ● 100%
Vale do Sorraia	78,500	140,410	Terminada	-- --	Campanha assegurada a ● 100%
Veiros	3,700	8,585	Terminada	-- --	Campanha assegurada a ● 100%
-	--	121,223	--	-- --	-- --
Campilhas e Alto Sado	15,000	16,494	Terminada	-- --	Campanha assegurada a ● 100%
Campilhas e Alto Sado	2,000	2,551	Terminada	-- --	Campanha assegurada a ● 100%
Campilhas e Alto Sado	0,800	0,824	Terminada	-- --	Campanha assegurada a ● 100%
Campilhas e Alto Sado	0,600	0,597	Terminada	-- --	Campanha assegurada a ● 100%
Campilhas e Alto Sado	25,000	45,409	Terminada	-- --	Campanha assegurada a ● 100%
Odivelas	44,000	59,950	Terminada	-- --	Campanha assegurada a ● 100%
Vale do Sado	50,000	81,180	Terminada	-- --	Campanha assegurada a ● 100%
Roxo	50,000	46,008	Terminada	-- --	Campanha assegurada a ● 92%
Vale do Sado	35,000	55,000	Terminada	-- --	Campanha assegurada a ● 100%
Mira	1,000	1,460	Terminada	-- --	Campanha assegurada a ● 100%
Mira	50,000	92,532	Terminada	-- --	Campanha assegurada a ● 100%
--	--	19,162	--	-- --	-- --
EFMA	590,000	2999,141	Terminada	-- --	Campanha assegurada a ● 100%
Lucefecit	6,000	7,714	Terminada	-- --	Campanha assegurada a ● 100%
Caia	40,000	184,301	Terminada	-- --	Campanha assegurada a ● 100%
Vigia	8,200	12,253	Terminada	-- --	Campanha assegurada a ● 100%
Marvão-Apartadura	2,000	6,733	Terminada	-- --	Campanha assegurada a ● 100%

ALGARVE

Sotavento Algarvio	10,000	39,392	Terminada	-- --	Campanha assegurada a ● 100%
Sotavento Algarvio	15,000	113,800	Terminada	-- --	Campanha assegurada a ● 100%
Alvor	2,000	23,523	Terminada	-- --	Campanha assegurada a ● 100%
Silves Lagoa e Portimão	10,000	21,615	Terminada	-- --	Campanha assegurada a ● 100%
--	--	37,130	--	-- --	-- --
--	--	115,293	--	-- --	-- --
Malhada do Peres	0,200	0,460	Terminada	-- --	Campanha assegurada a ● 100%
Benaciate	1,000	--	--	-- --	-- --
Pessegueiro	0,110	0,249	Terminada	-- --	Campanha assegurada a ● 100%

# BOLETIM DE RESERVAS HÍDRICAS E REGADIO

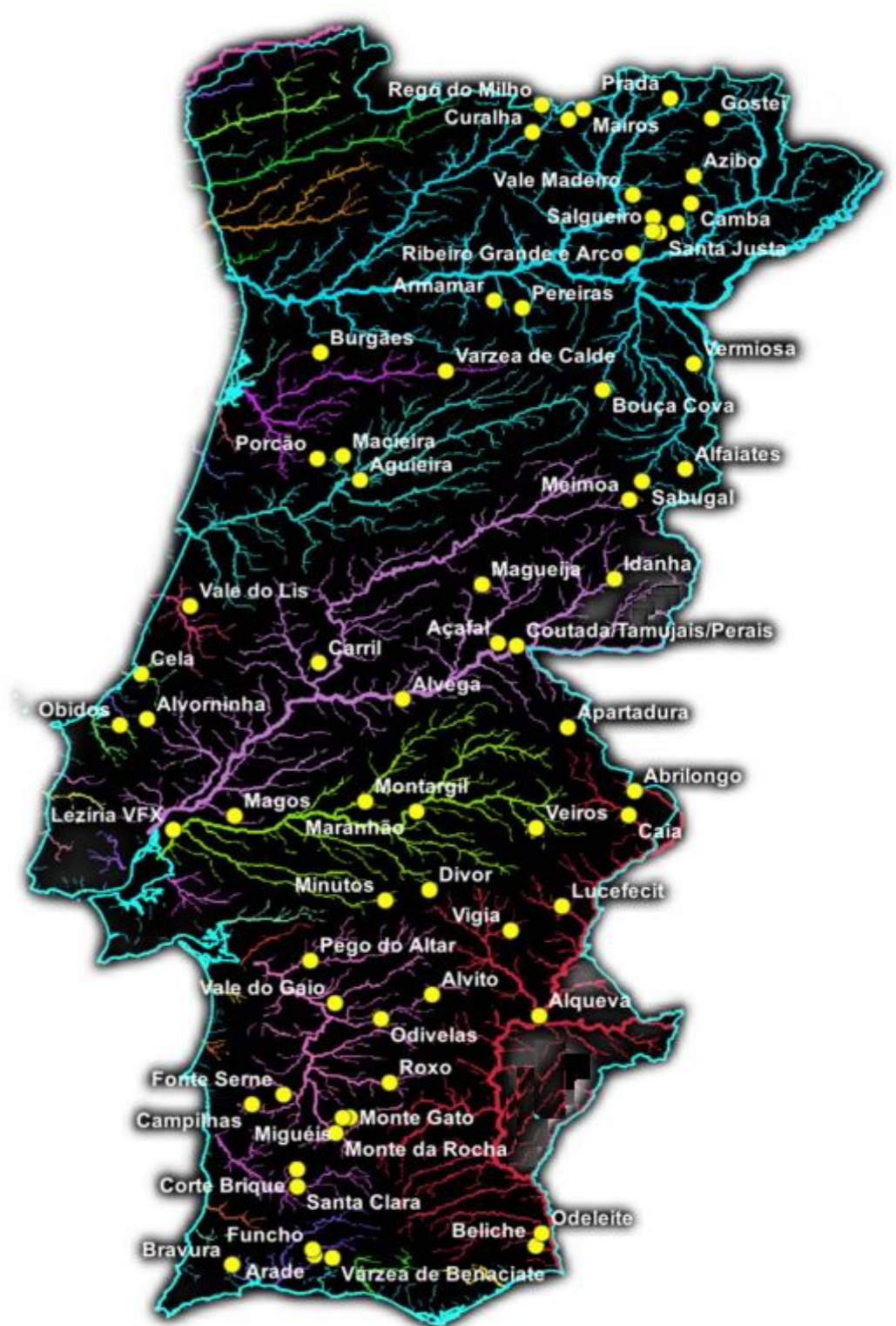
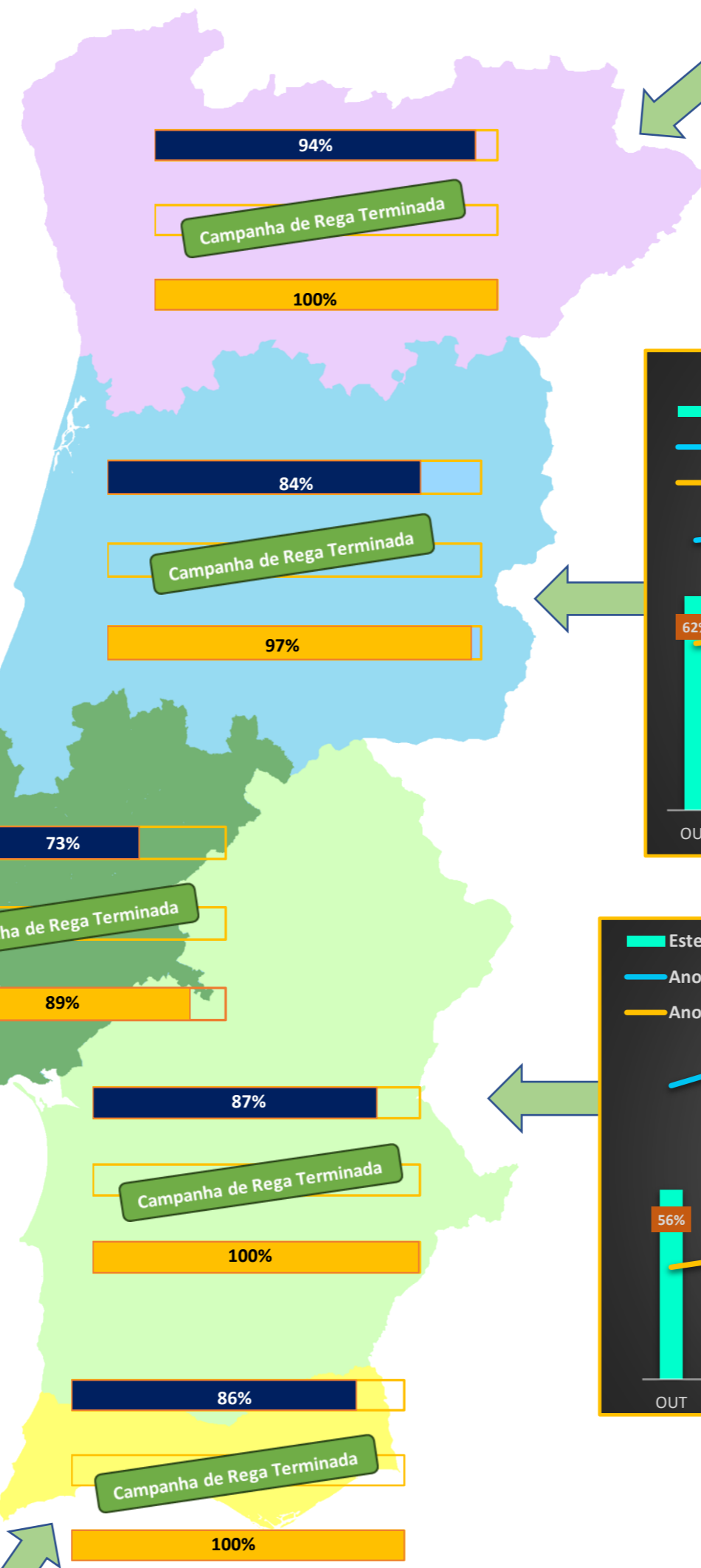
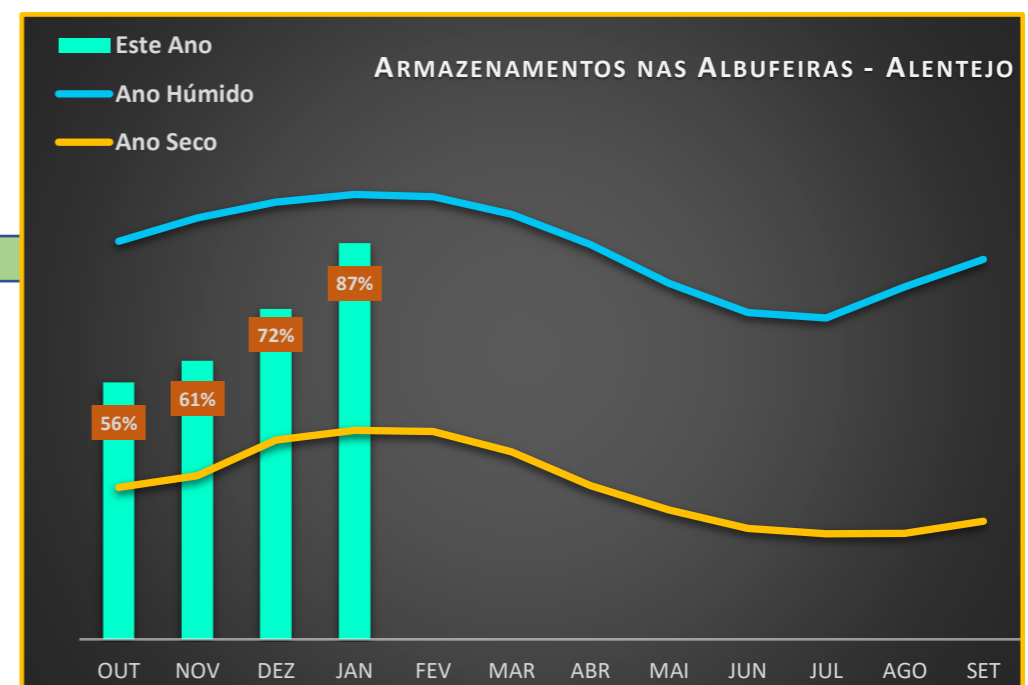
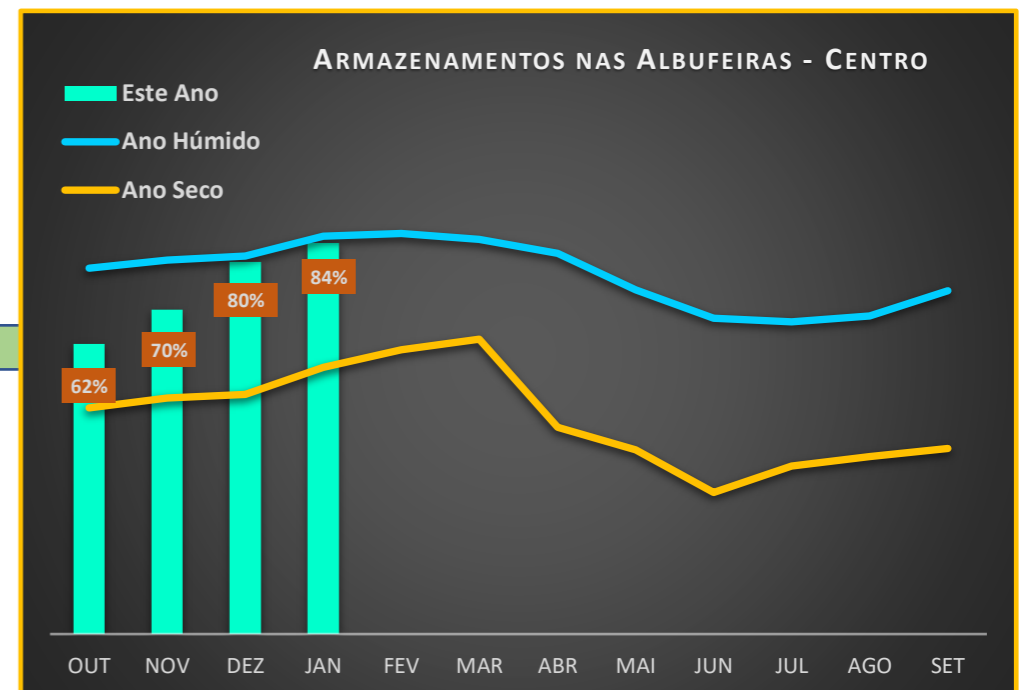
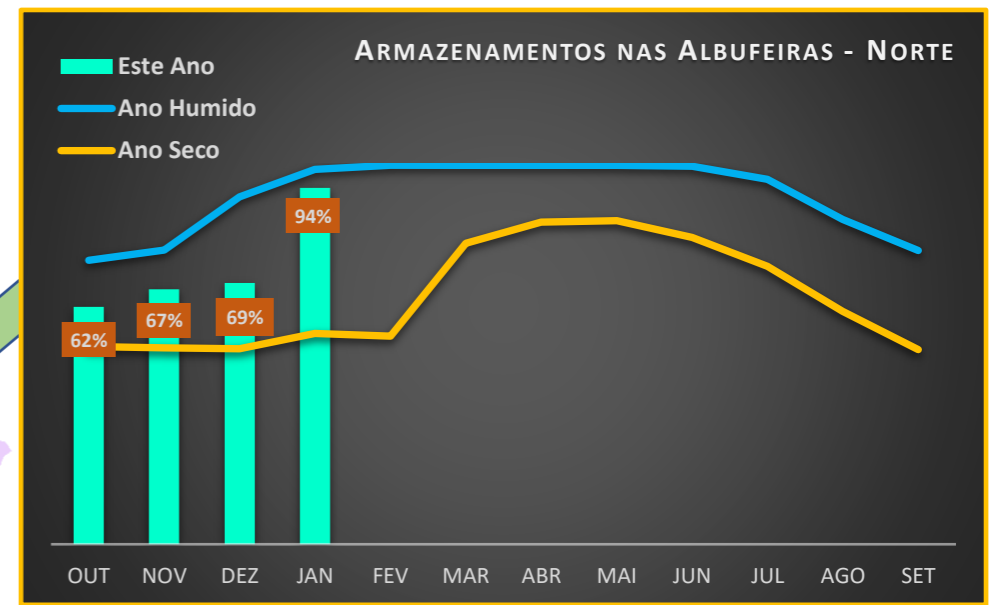
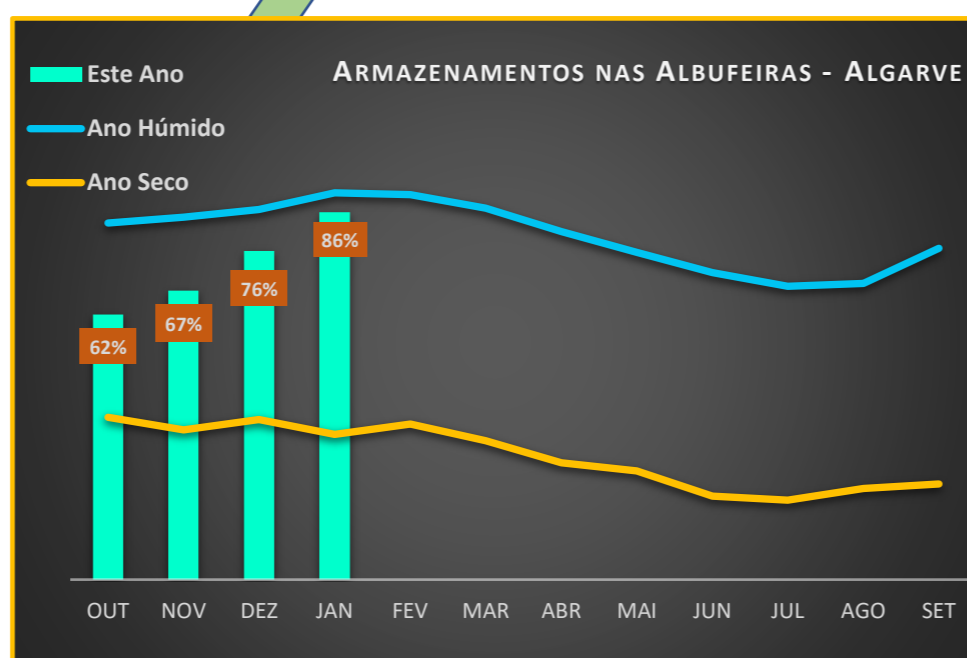
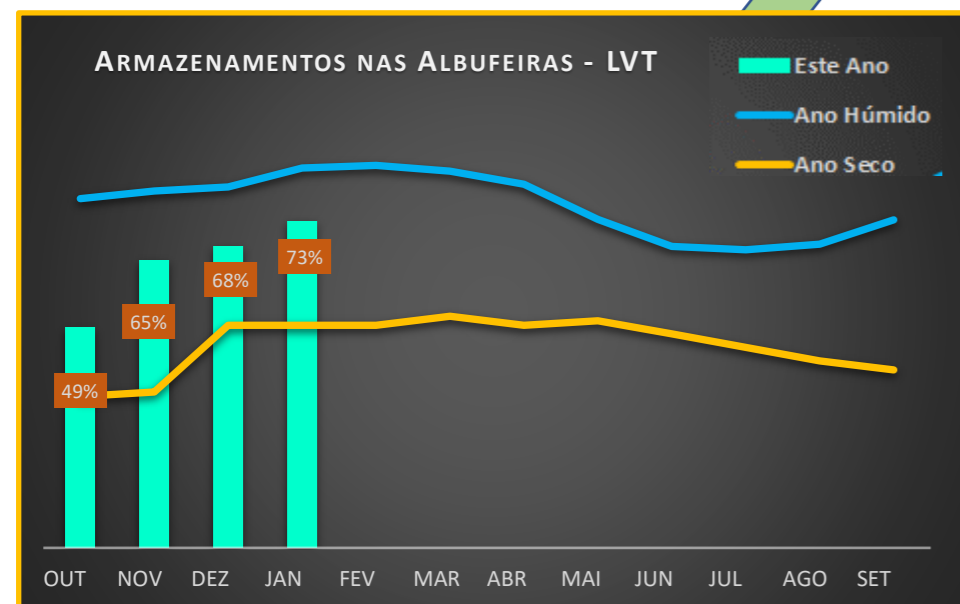
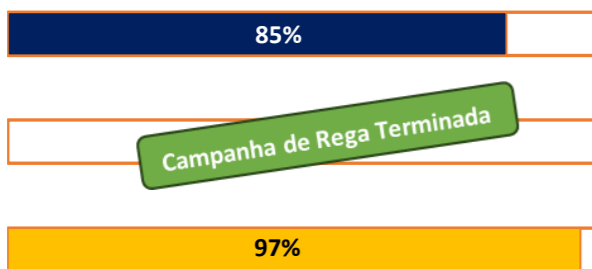
23-JAN-2026



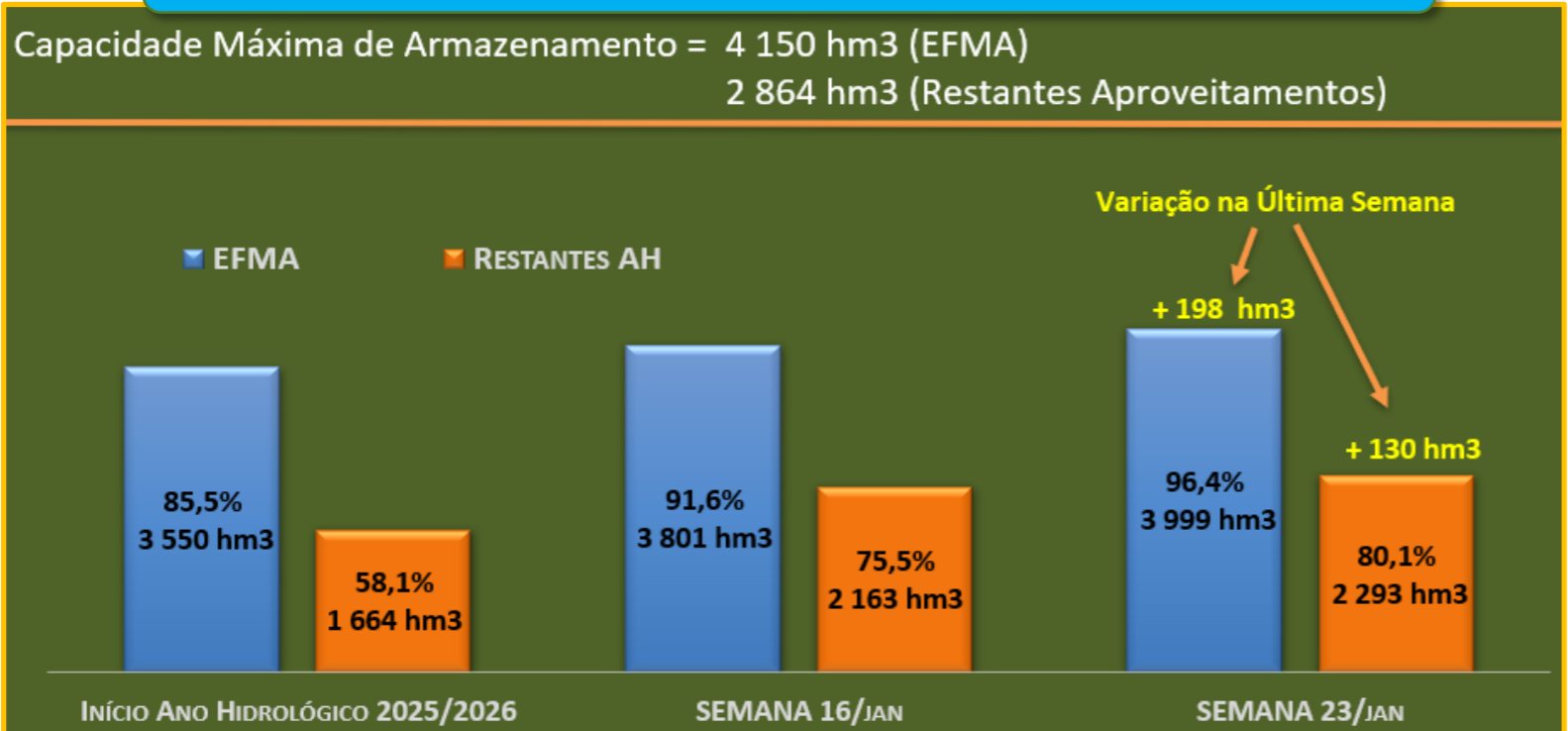
## AGREGAÇÃO POR REGIÕES

- Disponibilidade Hídrica Atual (%)
- Execução da Campanha de Rega (%)
- Estimativa de Execução no Fim da Campanha (%)

## AGREGAÇÃO AO CONTINENTE



## DISPONIBILIDADES HÍDRICAS NAS ALBUFEIRAS HIDROAGRÍCOLAS PORTUGUESAS



Nº de Origens Consideradas	Norte	Centro	LVT	Alentejo	Algarve	Total
	16	15	6	24	9	70