

DISPONIBILIDADES HÍDRICAS

Origem	Bacia	Cota (m)	Volume Total na Albufeira (hm3)	Evolução Semanal (%)
--------	-------	----------	---------------------------------	----------------------

NORTE

Estevainha	Douro	625,80	1,450	91%	↓
Burga	Douro	328,30	1,430	93%	↓
Santa Justa	Douro	258,30	3,280	94%	→
Salgueiro	Douro	222,00	1,800	100%	NPA
Ribeira Grande e Arco	Douro	186,65	5,760	96%	→
Vale Madeiro	Douro	290,60	1,470	97%	↓
Arcossó	Douro	536,70	4,760	98%	↓
Rego do Milho	Douro	454,50	1,800	95%	↓
Armamar	Douro	753,20	2,670	92%	→
Azibo	Douro	600,76	49,564	91%	↓
Gostei	Douro	756,80	1,200	88%	↓
Prada	Douro	931,30	0,240	96%	↓
Curalha	Douro	404,80	0,760	96%	↓
Mairos	Douro	799,85	0,360	97%	↓
Camba	Douro	620,22	1,060	97%	↓
Burgães	Vouga	--	--	--	--

CENTRO

Sabugal	Douro	788,05	103,323	90%	↓
Meimoa	Douro	565,45	31,840	78%	↓
Agueira	Mondego	122,98	389,000	92%	↓
Marechal Carmona	Tejo	252,12	57,696	74%	↓
Porcão	Vouga	103,85	0,102	100%	NPA
Vermiosa	Douro	684,68	2,118	96%	↓
Macieira	Mondego	143,40	0,926	98%	↓
Pereiras	Vouga	480,55	0,073	61%	↓
Bouça-Cova	Douro	576,94	4,829	99%	→
Alfaiates	Douro	801,01	0,854	100%	DSC
Açafal	Tejo	111,88	1,616	93%	↓
Coutadas/Tamujaís	Tejo	129,70	3,353	86%	↓
Calde	Vouga	546,85	0,564	96%	↓
Maqueija	Tejo	353,51	0,134	100%	DSC
Alvega	Tejo	1	--	--	--

LISBOA E VALE TO TEJO

Alvorninha	Rib. Oeste	103,60	0,677	98%	→
Varzea Alcobaça	Rib. Oeste	1	--	--	--
Lis	Rib. Oeste	1	--	--	--
Lezíria Tejo - VF Xira	Tejo	1	--	--	--
Carril	Tejo	93,01	2,374	88%	→
Óbidos	Rib. Oeste	29,40	3,350	59%	3

ALENTEJO

Divor	Tejo	260,77	10,485	88%	↓
Magos	Tejo	16,30	3,080	91%	↓
Maranhão	Tejo	128,12	172,714	84%	↓
Minutos	Tejo	263,30	48,460	93%	↓
Montargil	Tejo	78,91	147,323	90%	↓
Veiros	Tejo	267,80	8,663	84%	↓
Alvito	Sado	195,88	113,019	85%	↓
Campilhas	Sado	107,01	23,450	86%	↓
Fonte Serne	Sado	77,69	4,321	84%	↓
Migueis	Sado	155,43	0,779	83%	↓
Monte Gato	Sado	178,89	0,519	80%	↓
Monte de Rocha	Sado	135,97	91,390	89%	↓
Odivelas	Sado	100,73	76,160	79%	↓
Pego do Altar	Sado	50,16	76,120	81%	↓
Roxo	Sado	134,53	77,613	81%	↓
Vale do Gaio	Sado	38,91	53,914	86%	↓
Corte Brique	Mira	134,47	1,609	98%	↓
Santa Clara	Mira	129,04	466,502	96%	↓
Abrilongo	Guadiana	251,60	19,014	96%	↓
Alqueva	Guadiana	150,09	3751,476	90%	↓
Lucefecit	Guadiana	180,92	8,634	84%	→
Caia	Guadiana	231,26	163,211	80%	↓
Vigia	Guadiana	222,22	11,869	71%	↓
Apartadura	Tejo	593,83	6,917	99%	↓

ALGARVE

Beliche	Guadiana	49,58	40,059	83%	↓
Odeleite	Guadiana	49,64	117,268	90%	↓
Bravura	Odióxere	83,20	32,385	93%	↓
Arade (Silves)	Arade	56,04	20,260	71%	↓
Funcho	Arade	95,38	45,600	96%	↓
Odelouca	Arade	98,48	131,29	84%	↓
Malhada do Peres	Rib. Algarve	62,35	0,35	77%	→
Varzea de Benaciate	Rib. Algarve	2	--	--	--
Pessegueiro	Guadiana	232,40	0,19	64%	→

\*Níveis de contingência:

Nível 0 - Défice hídrico reduzido ou inexistente	● >= 80 %
Nível 1 - Défice hídrico pouco significativo	● Entre 80 % e 60 %
Nível 2 - Défice hídrico significativo (restrições)	● Entre 60 % e 30 %
Nível 3 - Défice hídrico relevante (esgotamento)	● < 30 %

Notas:

- 1 Captação direta em rio ou ribeira
- 2 Captação Subterrânea
- 3 Restrições ao Enchimento - RSB
- 4 Sem Leitura - Falta de Recursos Humanos

Evolução Semanal:

- NPA Pleno Armazenamento
- DSC Descarregou
- ↑ Subida de Nível
- Manutenção de Nível
- ↓ Descida de Nível

Observações complementares:

Perdas por evaporação baseadas em observações evapométricas específicas (Anuários dos Serviços Hidráulicos, DGRAH, 1979)

GESTÃO DA CAMPANHA DE REGA

Aproveitamento	Necessidade da Campanha (hm3)	Volume Útil Disponível (hm3)	Estado da Campanha	Volume Consumido e Executado (hm3) (%)	Previsão para a Campanha 2026 (* Nível de Configência)
----------------	-------------------------------	------------------------------	--------------------	--	--

NORTE

Alfandega da Fé	1,000	1,150	Em Curso	0,116	12%	Campanha assegurada a	100%
Vale da Vilaria	1,200	1,330	Em Curso	0,078	7%	Campanha assegurada a	100%
Vale da Vilaria	1,900	2,527	Em Curso	0,129	7%	Campanha assegurada a	100%
Vale da Vilaria	0,300	1,650	Em Curso	0,000	0%	Campanha assegurada a	100%
Vale da Vilaria	1,900	4,117	Em Curso	0,089	5%	Campanha assegurada a	100%
Vale Madeiro	0,900	1,383	Em Curso	0,009	1%	Campanha assegurada a	100%
Veiga de Chaves	3,300	4,553	Em Curso	0,000	0%	Campanha assegurada a	100%
Rego do Milho	0,500	1,707	Em Curso	0,087	17%	Campanha assegurada a	100%
Temilobos	1,300	2,587	Em Curso	0,027	20%	Campanha assegurada a	100%
Macedo de Cavaleiros	4,000	41,764	Em Curso	0,167	4%	Campanha assegurada a	100%
Gostei	2,700	10,475	Em Curso	1,319	39%	Campanha assegurada a	100%
Prada	0,163	0,230	Em Curso	0,005	3%	Campanha assegurada a	100%
Curalha	0,316	0,750	Em Curso	0,013	4%	Campanha assegurada a	100%
Mairos	0,260	0,350	Em Curso	0,002	1%	Campanha assegurada a	100%
Camba	0,750	1,030	Em Curso	0,009	1%	Campanha assegurada a	100%
Burgães	0,150	--	--	--	--	--	--

CENTRO

Cova da Beira	50,000	99,423	Em Curso	11,374	23%	Campanha assegurada a	100%
Cova da Beira	15,000	17,940	Em Curso	1,291	9%	Campanha assegurada a	100%
Baixo Mondego	114,000	182,000	Em Curso	39,035	34%	Campanha assegurada a	100%
Idanha	40,000	56,896	Em Curso	9,457	24%	Campanha assegurada a	100%
Ribeira do Porcão	0,040	0,098	Em Curso	0,001	2%	Campanha assegurada a	100%
Vermiosa	0,800	2,068	Em Curso	0,055	7%	Campanha assegurada a	100%
Ribeiras Fraga e Mortágua	0,500	0,900	Em Curso	0,003	1%	Campanha assegurada a	100%
Pereiras	0,070	0,069	Em Curso	0,058	82%	Campanha assegurada a	98%
Cerejo	3,000	4,646	Em Curso	0,029	1%	Campanha assegurada a	100%
Alfaiates	0,420	0,650	Em Curso	0,000	0%	Campanha assegurada a	100%
Açafal	0,800	1,616	Em Curso	0,110	14%	Campanha assegurada a	100%
Coutadas/Tamujaís	1,985	2,762	Em Curso	0,482	24%	Campanha assegurada a	100%
Várzea de Calde	0,150	0,531	Em Curso	0,013	8%	Campanha assegurada a	100%
Maqueija	0,050	0,134	Em Curso	0,000	0%	Campanha assegurada a	100%
Alvega	1,350	--	--	--	--	--	--

DRAP LISBOA E VALE TO TEJO

Alvorninha	0,500	0,645	Em Curso	0,050	10%	Campanha assegurada a	100%
Cela	1,100	--	--	--	--	--	--
Vale do Lis	0,550	--	--	--	--	--	--
Lezíria Grande-VF Xira	62,000	--	--	--	--	--	--
Carril	0,231	2,024	Em Curso	0,658	66%	Campanha assegurada a	100%
Óbidos	1,066	3,220	--	--	--	--	--

ALENTEJO

Divor	2,700	10,475	Em Curso	1,319	24%	Campanha assegurada a	100%
Magos	2,500	2,696	Em Curso	0,217	9%	Campanha assegurada a	100%
Vale do Sorraia	94,010	148,214	Em Curso	20,574	22%	Campanha assegurada a	100%
Minutos	10,000	46,360	Em Curso	2,716	27%	Campanha assegurada a	100%
Vale do Sorraia	78,500	125,723	Em Curso	13,831	18%	Campanha assegurada a	100%
Veiros	3,700	7,553	Em Curso	1,407	38%	Campanha assegurada a	100%
-	--	110,519	--	0,000	0%	--	--
Campilhas e Alto Sado	15,000	22,450	Em Curso	3,138	21%	Campanha assegurada a	100%
Campilhas e Alto Sado	2,000	2,821	Em Curso	0,713	36%	Campanha assegurada a	100%
Campilhas e Alto Sado	0,800	0,665	Em Curso	0,137	17%	Campanha assegurada a	83%
Campilhas e Alto Sado	0,600	0,463	Em Curso	0,118	20%	Campanha assegurada a	77%
Campilhas e Alto Sado	25,000	86,390	Em Curso	8,915	36%	Campanha assegurada a	100%
Odivelas	44,000	50,160	Em Curso	15,181	35%	Campanha assegurada a	100%
Vale do Sado	50,000	75,720	Em Curso	12,455	25%	Campanha assegurada a	100%
Roxo	50,000	70,813	Em Curso	14,950	30%	Campanha assegurada a	100%
Vale do Sado	35,000	45,914	Em Curso	7,852	22%	Campanha assegurada a	100%
Mira	1,000	1,434	Em Curso	0,000	0%	Campanha assegurada a	100%
Mira	50,000	221,802	Em Curso	5,560	11%	Campanha assegurada a	100%
--	--	18,014	--	--	--	--	--
EFMA	590,000	2751,476	Em Curso	274,959	47%	Campanha assegurada a	100%
Lucefecit	6,000	8,034	Em Curso	1,520	25%	Campanha assegurada a	100%
Caia	40,000	152,511	Em Curso	12,464	31%	Campanha assegurada a	100%
Vigia	8,200	10,723	Em Curso	4,375	53%	Campanha assegurada a	100%
Marvão-Apartadura	2,000	6,432	Em Curso	0,238	12%	Campanha assegurada a	100%

ALGARVE

Sotavento Algarvio	10,000	39,659	Em Curso	3,796	20%	Campanha assegurada a	100%
Sotavento Algarvio	15,000	104,268	Em Curso	6,270	18%	Campanha assegurada a	100%
Alvor	2,000	29,820	Em Curso	1,811	91%	Campanha assegurada a	100%
Silves Lagoa e Portimão	10,000	18,615	Em Curso	2,397	16%	Campanha assegurada a	100%
--	--	40,630	--	--	--	--	--
--	--	108,289	--	--	--	--	--
Malhada do Peres	0,200	0,353	Em Curso	0,077	39%	Campanha assegurada a	100%
Benaciate	1,000	--	--	--	--	--	--
Pessegueiro	0,110	0,142	Em Curso	0,101	92%	Campanha assegurada a	100%

# BOLETIM DE RESERVAS HÍDRICAS E REGADIO

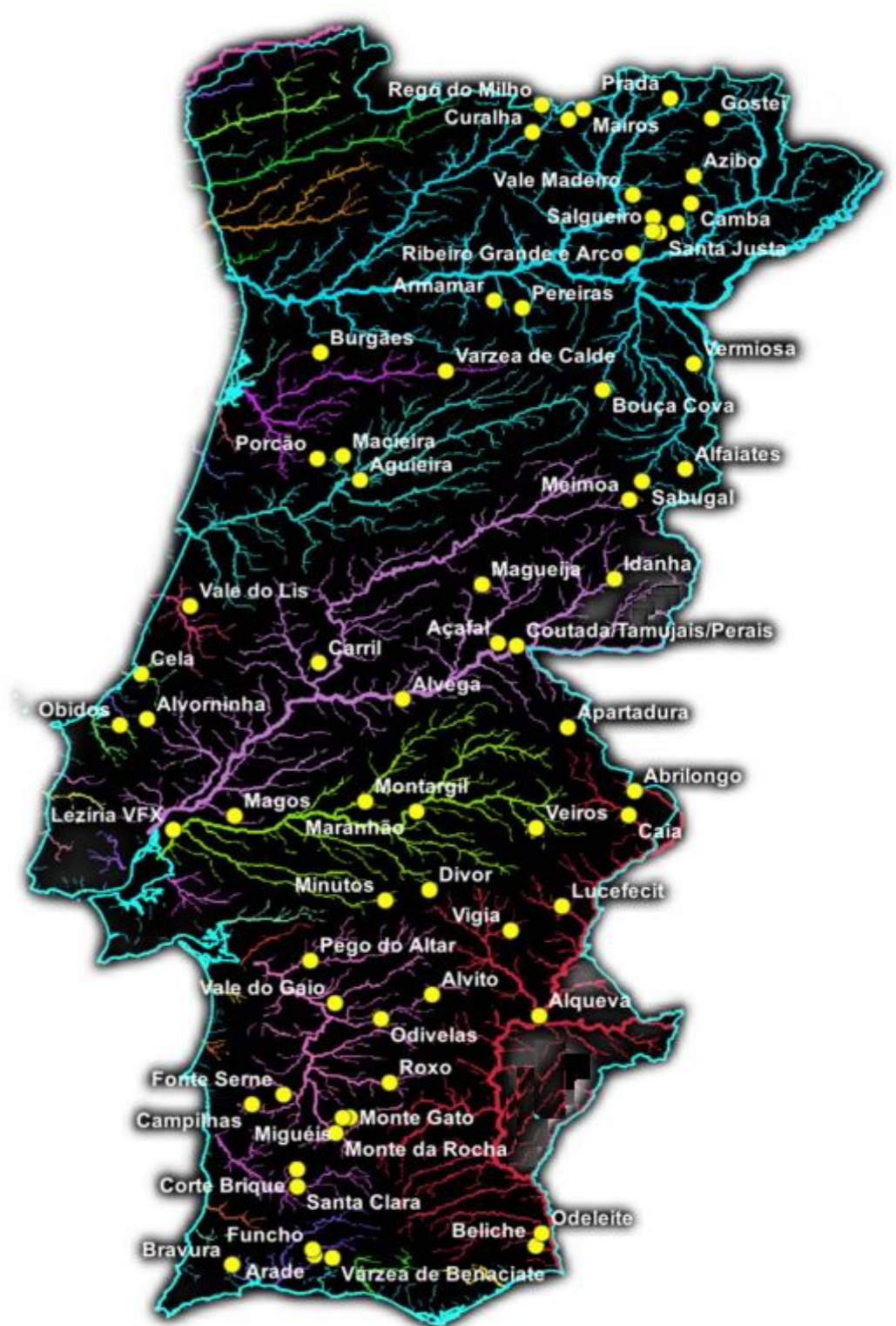
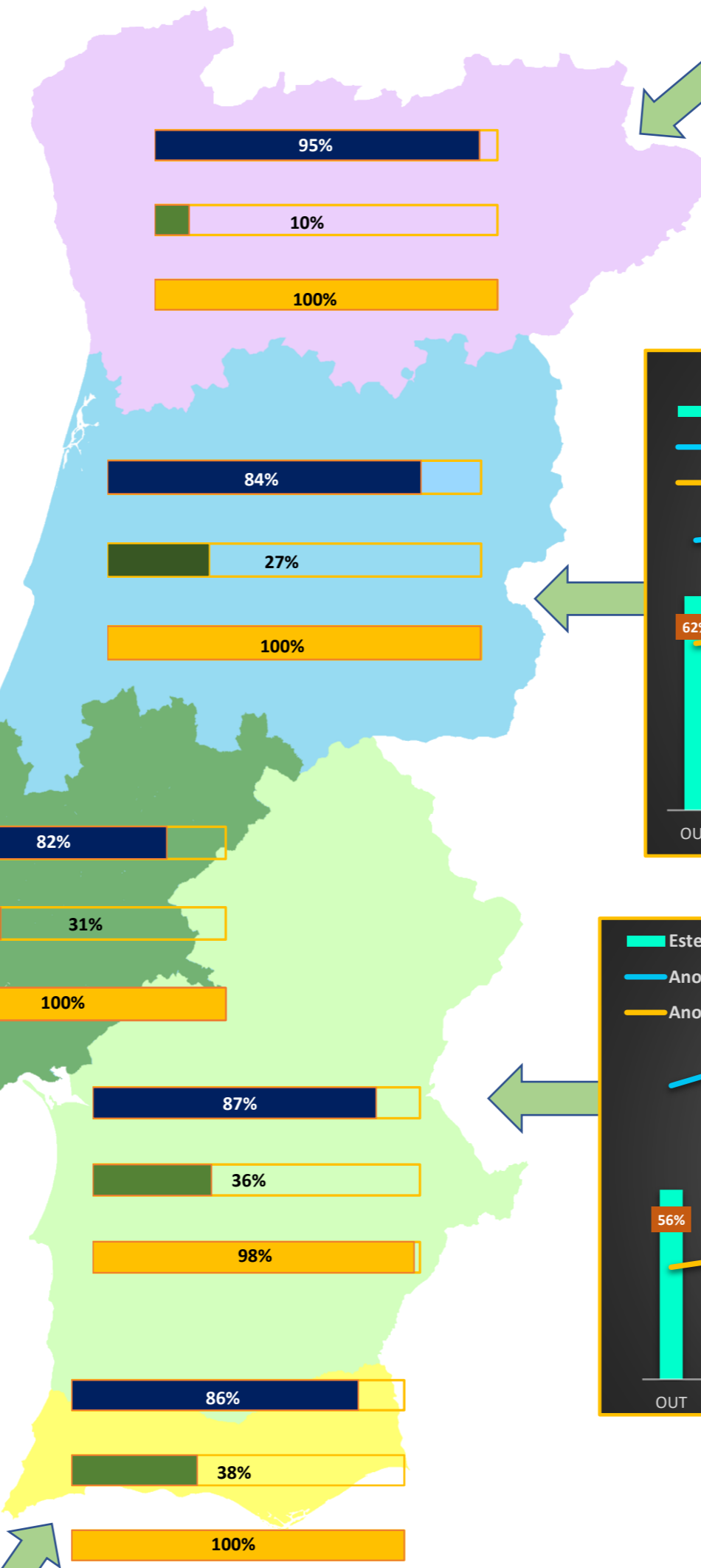
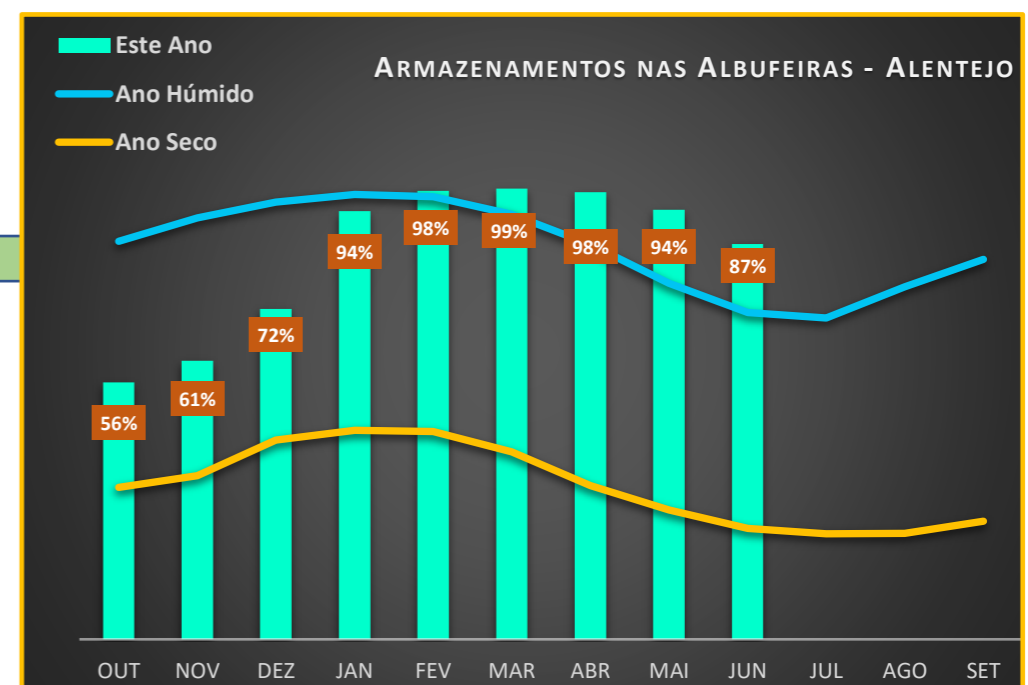
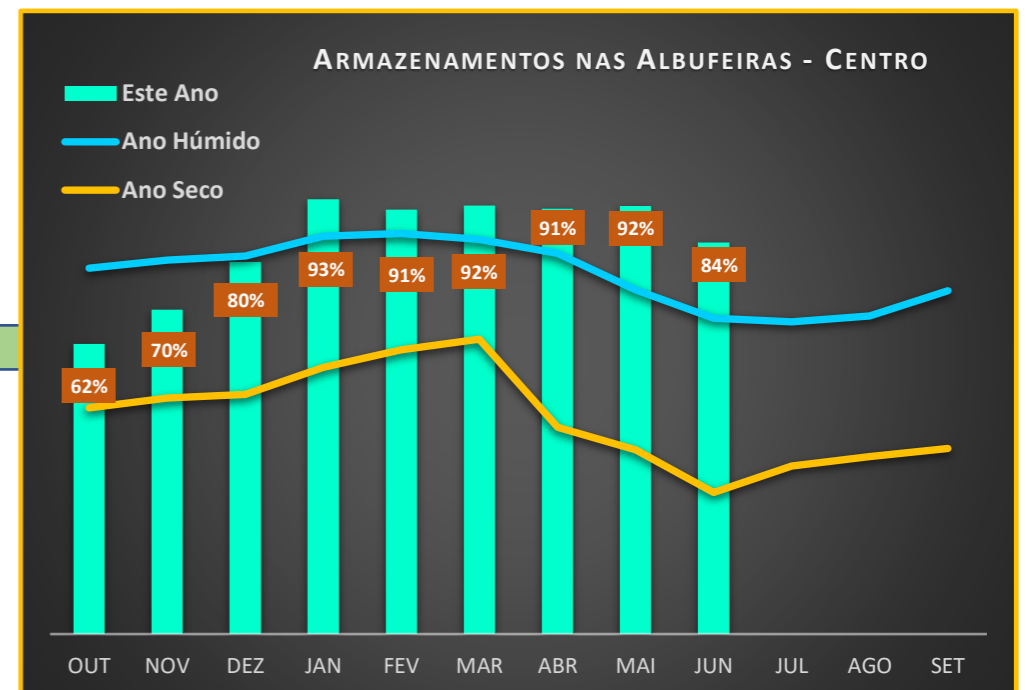
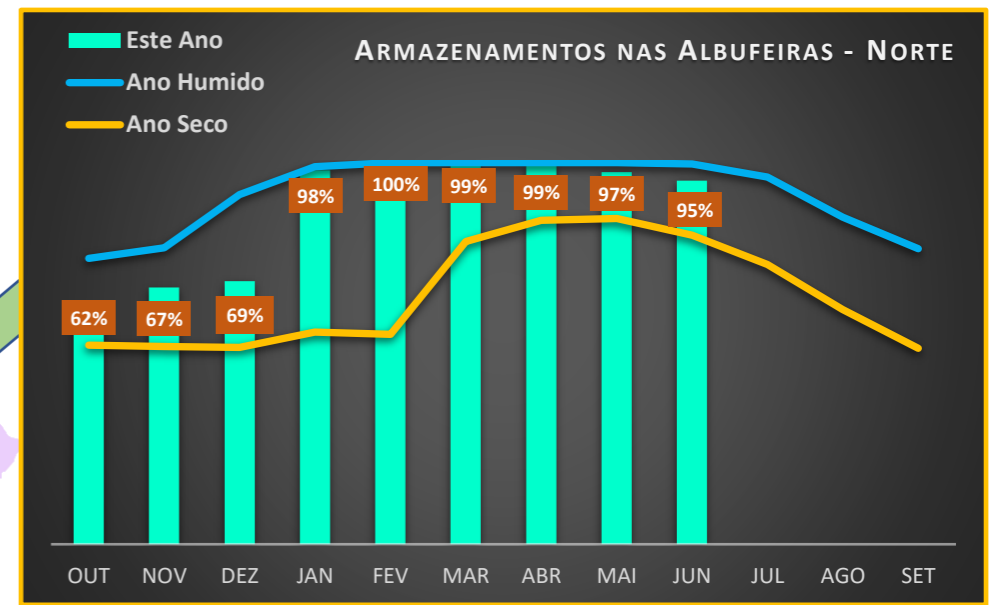
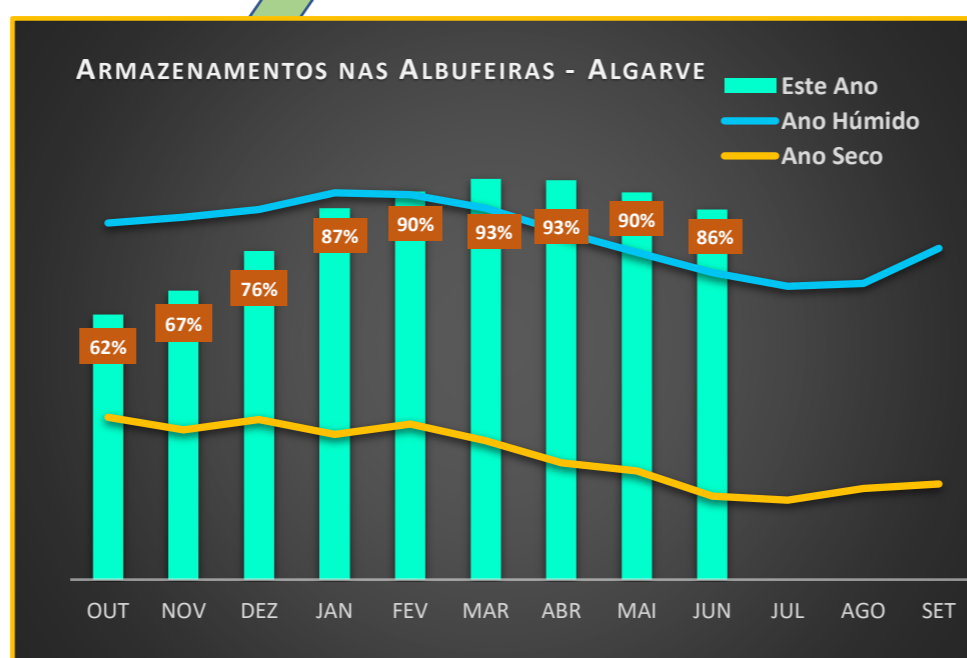
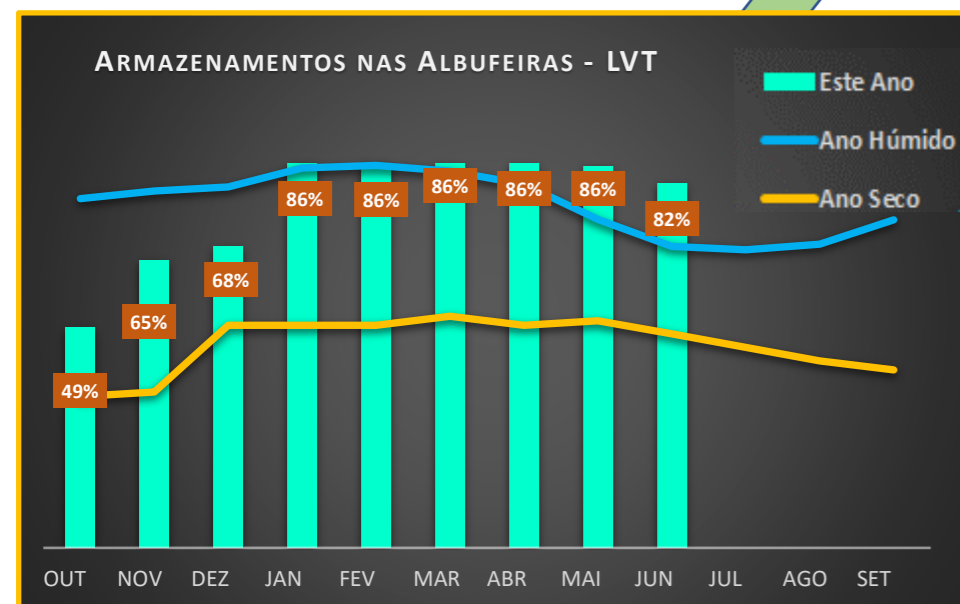
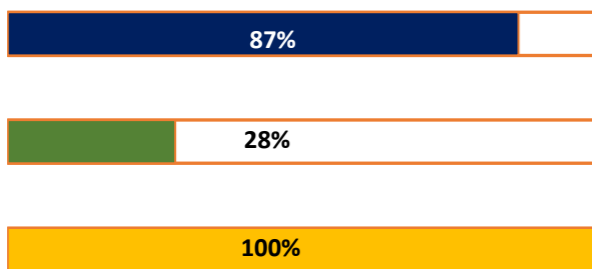
26-JUNHO-2026



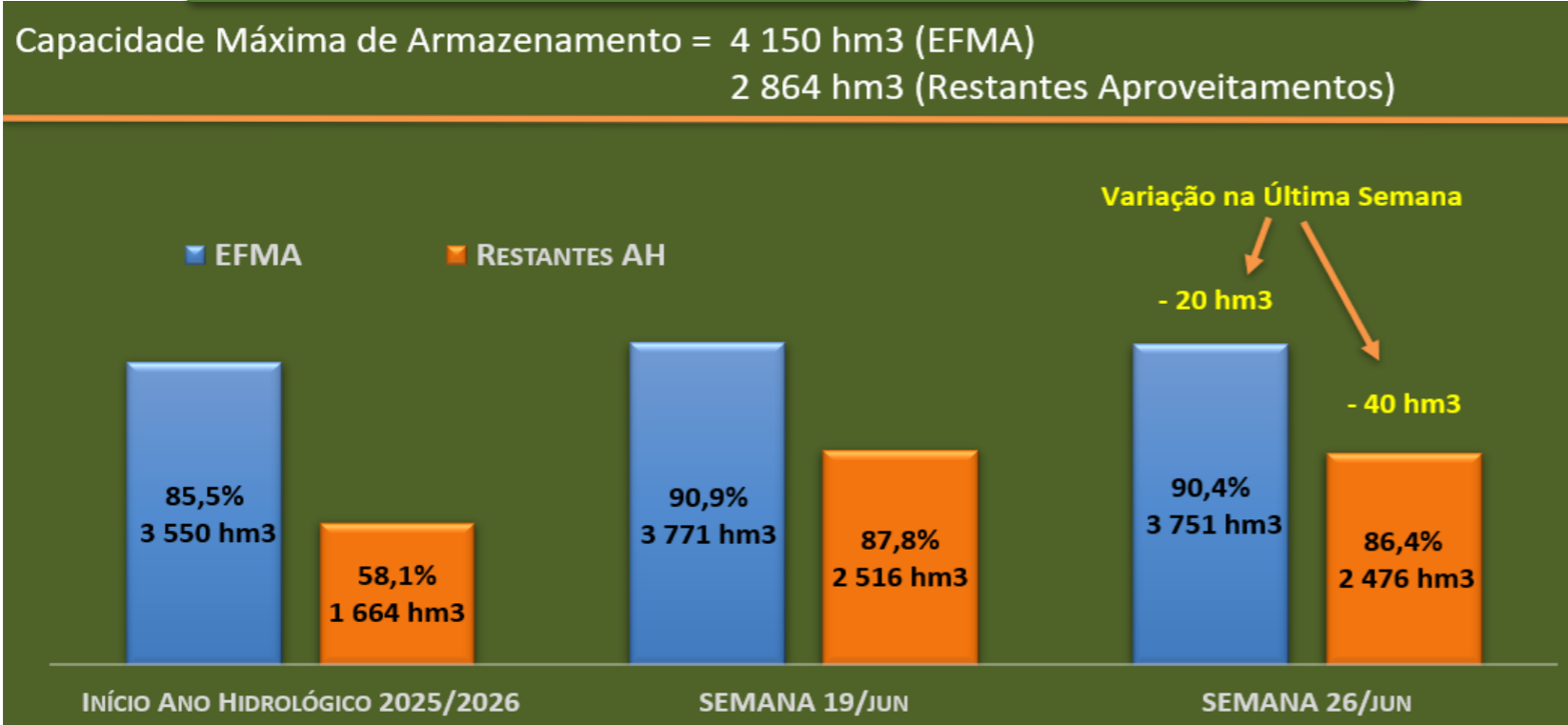
## AGREGAÇÃO POR REGIÕES

- Disponibilidade Hídrica Atual (%)
- Execução da Campanha de Rega (%)
- Estimativa de Execução no Fim da Campanha (%)

## AGREGAÇÃO AO CONTINENTE



### DISPONIBILIDADES HÍDRICAS NAS ALBUFEIRAS HIDROAGRÍCOLAS PORTUGUESAS



Nº de Origens Consideradas

Norte	Centro	LVT	Alentejo	Algarve	Total
16	15	6	24	9	70