

DISPONIBILIDADES HÍDRICAS

Origem	Bacia	Cota (m)	Volume Total na Albufeira (hm3)	Evolução Semanal (%)
--------	-------	----------	---------------------------------	----------------------

NORTE

Estevainha	Douro	626,40	1,577	99%	↑
Burga	Douro	329,00	1,540	100%	NPA
Santa Justa	Douro	259,00	3,480	100%	DSC
Salgueiro	Douro	222,00	1,800	100%	DSC
Ribeira Grande e Arco	Douro	187,00	5,970	100%	DSC
Vale Madeiro	Douro	291,00	1,510	100%	NPA
Arcossó	Douro	535,70	4,370	90%	↑
Rego do Milho	Douro	455,00	1,900	100%	NPA
Armamar	Douro	752,10	2,340	81%	↑
Azibo	Douro	601,30	51,660	95%	↑
Gostei	Douro	758,00	1,380	100%	NPA
Prada	Douro	931,50	0,250	100%	NPA
Curalha	Douro	405,00	0,790	100%	NPA
Mairos	Douro	800,00	0,370	100%	NPA
Camba	Douro	620,46	1,090	100%	NPA
Burgães	Vouga	--	--	--	--

CENTRO

Sabugal	Douro	790,85	121,331	90%	DSC
Meimoa	Douro	566,70	34,335	84%	↑
Agueira	Mondego	118,91	348,067	82%	↑
Marechal Carmona	Tejo	255,76	79,712	100%	NPA
Porcão	Vouga	104,18	0,102	100%	DSC
Vermiosa	Douro	685,08	2,200	100%	DSC
Macieira	Mondego	144,00	0,946	100%	DSC
Pereiras	Vouga	482,10	0,120	100%	DSC
Bouça-Cova	Douro	577,32	4,867	100%	DSC
Alfaiates	Douro	801,18	0,854	100%	DSC
Açafal	Tejo	112,82	1,746	100%	DSC
Coutadas/Tamujaís	Tejo	131,12	3,891	100%	DSC
Calde	Vouga	547,30	0,589	100%	DSC
Maqueija	Tejo	353,70	0,134	100%	DSC
Alvega	Tejo	1	--	--	--

LISBOA E VALE TO TEJO

Alvorninha	Rib. Oeste	104,10	0,735	100%	3
Varzea Alcobaça	Rib. Oeste	1	--	--	--
Lis	Rib. Oeste	1	--	--	--
Lezíria Tejo - VF Xira	Tejo	1	--	--	--
Carril	Tejo	94,25	2,782	100%	DSC
Óbidos	Rib. Oeste	29,40	3,350	59%	3

ALENTEJO

Divor	Tejo	261,20	11,484	97%	↑
Magos	Tejo	16,93	3,384	100%	DSC
Maranhão	Tejo	130,00	205,398	100%	DSC
Minutos	Tejo	261,50	39,700	76%	↑
Montargil	Tejo	80,00	164,371	100%	DSC
Veiros	Tejo	269,00	10,249	100%	DSC
Alvito	Sado	197,50	132,500	100%	NPA
Campilhas	Sado	107,67	25,921	95%	↑
Fonte Serne	Sado	78,23	4,853	94%	↑
Migueis	Sado	156,00	0,939	100%	NPA
Monte Gato	Sado	179,60	0,653	100%	NPA
Monte de Rocha	Sado	132,90	64,340	63%	↑
Odivelas	Sado	102,90	94,810	99%	DSC
Pego do Altar	Sado	50,56	78,920	84%	DSC
Roxo	Sado	133,76	68,803	71%	↑
Vale do Gaio	Sado	40,50	63,000	100%	DSC
Corte Brique	Mira	134,68	1,635	100%	NPA
Santa Clara	Mira	124,19	379,421	78%	↑
Abrilongo	Guadiana	252,00	20,162	100%	DSC
Alqueva	Guadiana	151,82	4097,009	99%	DSC
Lucefecit	Guadiana	182,00	10,225	100%	DSC
Caia	Guadiana	233,19	197,858	100%	DSC
Vigia	Guadiana	224,00	16,725	100%	NPA
Apartadura	Tejo	594,46	6,736	96%	↓

ALGARVE

Belche	Guadiana	49,78	40,545	84%	↑
Odeleite	Guadiana	50,38	121,400	93%	↓
Bravura	Odióxere	83,03	31,930	92%	↑
Arade (Silves)	Arade	58,43	23,960	84%	↑
Funcho	Arade	93,36	38,860	81%	↓
Odelouca	Arade	98,51	131,47	84%	↓
Malhada do Peres	Rib. Algarve	63,81	0,46	100%	NPA
Várzea de Benaciate	Rib. Algarve	2	--	--	--
Pessegueiro	Guadiana	239,00	0,30	100%	NPA

*Níveis de contingência:

Nível 0 - Défice hídrico reduzido ou inexistente	● >= 80 %
Nível 1 - Défice hídrico pouco significativo	● Entre 80 % e 60 %
Nível 2 - Défice hídrico significativo (restrições)	● Entre 60 % e 30 %
Nível 3 - Défice hídrico relevante (esgotamento)	● < 30 %

Notas:

- 1 Captação direta em rio ou ribeira
- 2 Captação Subterrânea
- 3 Restrições ao Enchimento - RSB
- 4 Sem Leitura - Falta de Recursos Humanos

Evolução Semanal:

- NPA Pleno Armazenamento
- DSC Descarregou
- ↑ Subida de Nível
- Manutenção de Nível
- ↓ Descida de Nível

Observações complementares:

Perdas por evaporação baseadas em observações evapométricas específicas (Anuários dos Serviços Hidráulicos, DGRAH, 1979)

GESTÃO DA CAMPANHA DE REGA

Aproveitamento	Necessidade da Campanha (hm3)	Volume Útil Disponível (hm3)	Estado da Campanha	Volume Consumido e Executado (hm3) (%)	Previsão para a Campanha 2026 (* Nível de Configuração)
----------------	-------------------------------	------------------------------	--------------------	--	---

NORTE

Alfandega da Fé	1,000	1,277	Terminada	-- --	Campanha assegurada a ● 100%
Vale da Vilaria	1,200	1,440	Terminada	-- --	Campanha assegurada a ● 100%
Vale da Vilaria	1,900	2,727	Terminada	-- --	Campanha assegurada a ● 100%
Vale da Vilaria	0,300	1,650	Terminada	-- --	Campanha assegurada a ● 100%
Vale da Vilaria	1,900	4,327	Terminada	-- --	Campanha assegurada a ● 100%
Vale Madeiro	0,900	1,423	Terminada	-- --	Campanha assegurada a ● 100%
Veiga de Chaves	3,300	4,163	Terminada	-- --	Campanha assegurada a ● 100%
Rego do Milho	0,500	1,807	Terminada	-- --	Campanha assegurada a ● 100%
Temilobos	1,300	2,257	Terminada	-- --	Campanha assegurada a ● 100%
Macedo de Cavaleiros	4,000	43,860	Terminada	-- --	Campanha assegurada a ● 100%
Gostei	2,700	11,474	Terminada	-- --	Campanha assegurada a ● 100%
Prada	0,163	0,240	Terminada	-- --	Campanha assegurada a ● 100%
Curalha	0,316	0,780	Terminada	-- --	Campanha assegurada a ● 100%
Mairos	0,260	0,360	Terminada	-- --	Campanha assegurada a ● 100%
Camba	0,750	1,060	Terminada	-- --	Campanha assegurada a ● 100%
Burgães	0,150	--	--	-- --	-- --

CENTRO

Cova da Beira	50,000	117,431	Terminada	-- --	Campanha assegurada a ● 100%
Cova da Beira	15,000	20,435	Terminada	-- --	Campanha assegurada a ● 100%
Baixo Mondego	114,000	141,067	Terminada	-- --	Campanha assegurada a ● 100%
Idanha	40,000	78,912	Terminada	-- --	Campanha assegurada a ● 100%
Ribeira do Porcão	0,040	0,098	Terminada	-- --	Campanha assegurada a ● 100%
Vermiosa	0,800	2,150	Terminada	-- --	Campanha assegurada a ● 100%
Ribeiras Fraga e Mortágua	0,500	0,920	Terminada	-- --	Campanha assegurada a ● 100%
Pereiras	0,070	0,116	Terminada	-- --	Campanha assegurada a ● 100%
Cerejo	3,000	4,684	Terminada	-- --	Campanha assegurada a ● 100%
Alfaiates	0,420	0,650	Terminada	-- --	Campanha assegurada a ● 100%
Açafal	0,800	1,746	Terminada	-- --	Campanha assegurada a ● 100%
Coutadas/Tamujaís	1,985	3,300	Terminada	-- --	Campanha assegurada a ● 100%
Várzea de Calde	0,150	0,556	Terminada	-- --	Campanha assegurada a ● 100%
Maqueija	0,050	0,134	Terminada	-- --	Campanha assegurada a ● 100%
Alvega	1,350	--	--	-- --	-- --

DRAP LISBOA E VALE TO TEJO

Alvorninha	0,500	0,703	Terminada	-- --	Campanha assegurada a ● 100%
Cela	1,100	--	--	-- --	-- --
Vale do Lis	0,550	--	--	-- --	-- --
Lezíria Grande-VF Xira	62,000	--	--	-- --	-- --
Carril	0,231	2,432	Terminada	-- --	Campanha assegurada a ● 100%
Óbidos	1,066	3,220	--	-- --	-- --

ALENTEJO

Divor	2,700	11,474	Terminada	-- --	Campanha assegurada a ● 100%
Magos	2,500	3,000	Terminada	-- --	Campanha assegurada a ● 100%
Vale do Sorraia	94,010	180,898	Terminada	-- --	Campanha assegurada a ● 100%
Minutos	10,000	37,600	Terminada	-- --	Campanha assegurada a ● 100%
Vale do Sorraia	78,500	142,771	Terminada	-- --	Campanha assegurada a ● 100%
Veiros	3,700	9,139	Terminada	-- --	Campanha assegurada a ● 100%
-	--	130,000	--	-- --	-- --
Campilhas e Alto Sado	15,000	24,921	Terminada	-- --	Campanha assegurada a ● 100%
Campilhas e Alto Sado	2,000	3,353	Terminada	-- --	Campanha assegurada a ● 100%
Campilhas e Alto Sado	0,800	0,825	Terminada	-- --	Campanha assegurada a ● 100%
Campilhas e Alto Sado	0,600	0,597	Terminada	-- --	Campanha assegurada a ● 100%
Campilhas e Alto Sado	25,000	59,340	Terminada	-- --	Campanha assegurada a ● 100%
Odivelas	44,000	68,810	Terminada	-- --	Campanha assegurada a ● 100%
Vale do Sado	50,000	78,520	Terminada	-- --	Campanha assegurada a ● 100%
Roxo	50,000	62,003	Terminada	-- --	Campanha assegurada a ● 100%
Vale do Sado	35,000	55,000	Terminada	-- --	Campanha assegurada a ● 100%
Mira	1,000	1,460	Terminada	-- --	Campanha assegurada a ● 100%
Mira	50,000	134,721	Terminada	-- --	Campanha assegurada a ● 100%
--	--	19,162	--	-- --	-- --
EFMA	590,000	3097,009	Terminada	-- --	Campanha assegurada a ● 100%
Lucefecit	6,000	9,625	Terminada	-- --	Campanha assegurada a ● 100%
Caia	40,000	187,158	Terminada	-- --	Campanha assegurada a ● 100%
Vigia	8,200	15,579	Terminada	-- --	Campanha assegurada a ● 100%
Marvão-Apartadura	2,000	6,251	Terminada	-- --	Campanha assegurada a ● 100%

ALGARVE

Sotavento Algarvio	10,000	40,145	Terminada	-- --	Campanha assegurada a ● 100%
Sotavento Algarvio	15,000	108,400	Terminada	-- --	Campanha assegurada a ● 100%
Alvor	2,000	29,365	Terminada	-- --	Campanha assegurada a ● 100%
Silves Lagoa e Portimão	10,000	22,315	Terminada	-- --	Campanha assegurada a ● 100%
--	--	33,890	--	-- --	-- --
--	--	108,465	--	-- --	-- --
Malhada do Peres	0,200	0,460	Terminada	-- --	Campanha assegurada a ● 100%
Benaciate	1,000	--	--	-- --	-- --
Pessegueiro	0,110	0,249	Terminada	-- --	Campanha assegurada a ● 100%

BOLETIM DE RESERVAS HÍDRICAS E REGADIO

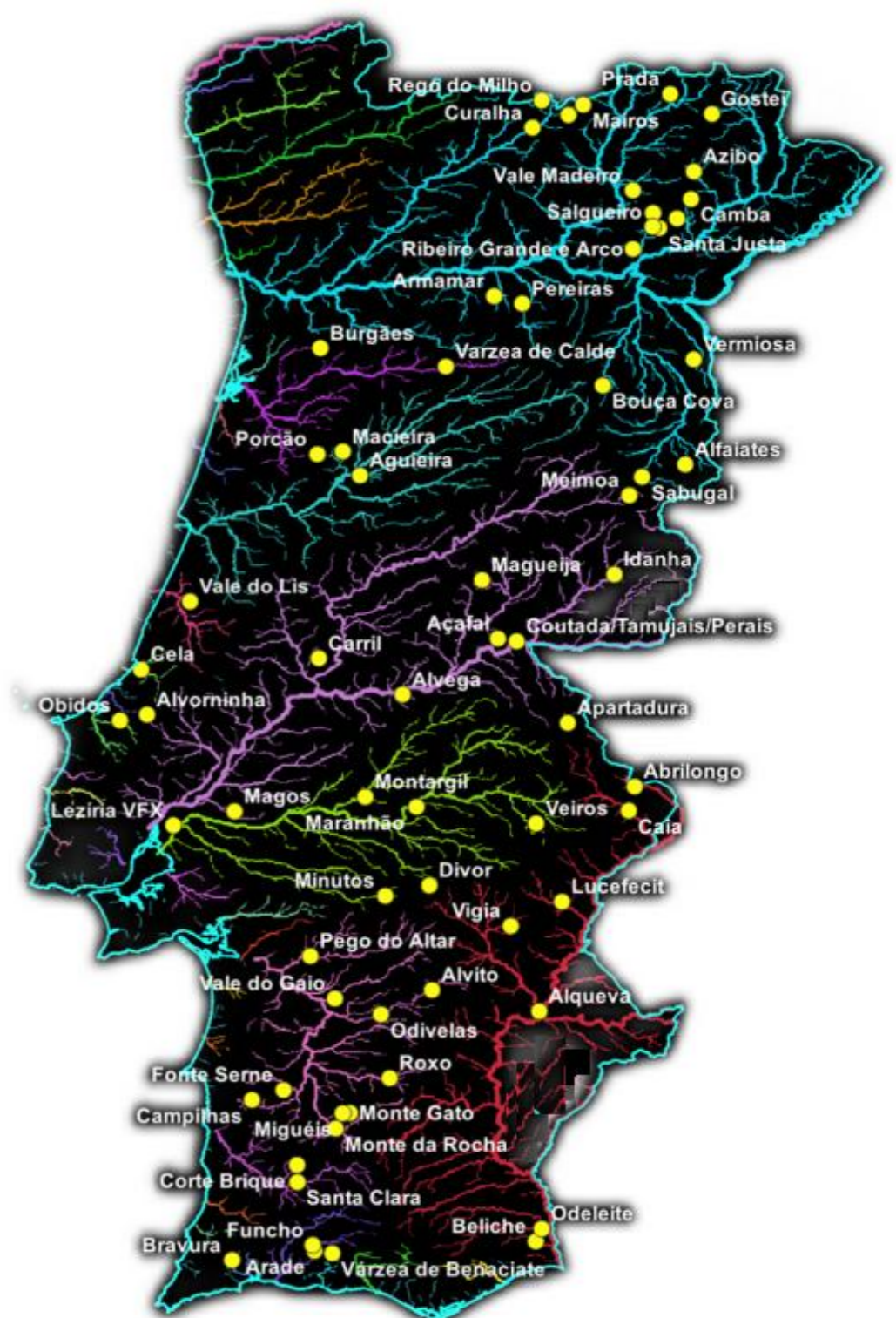
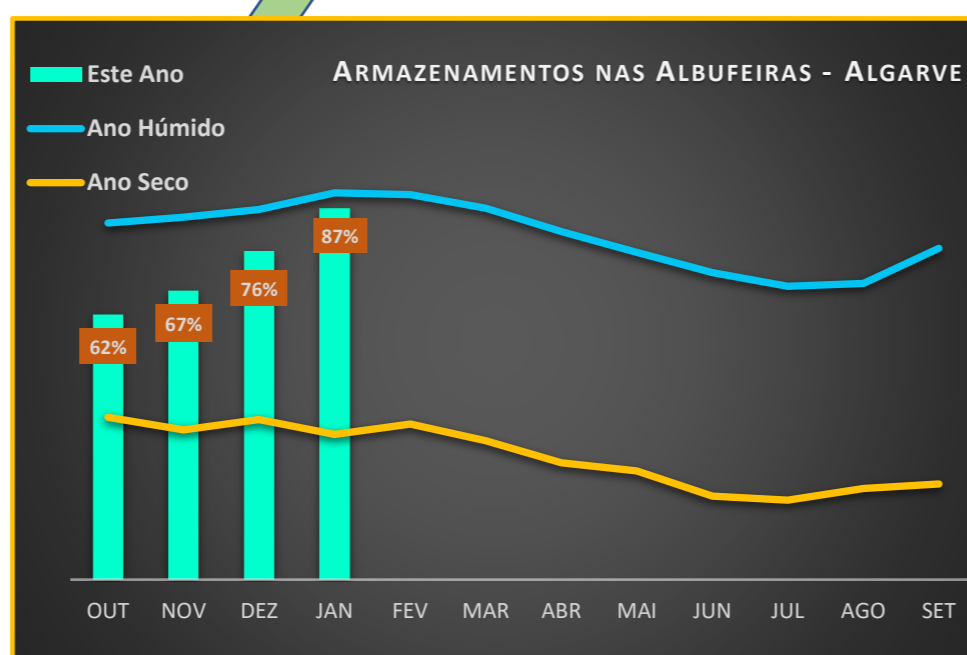
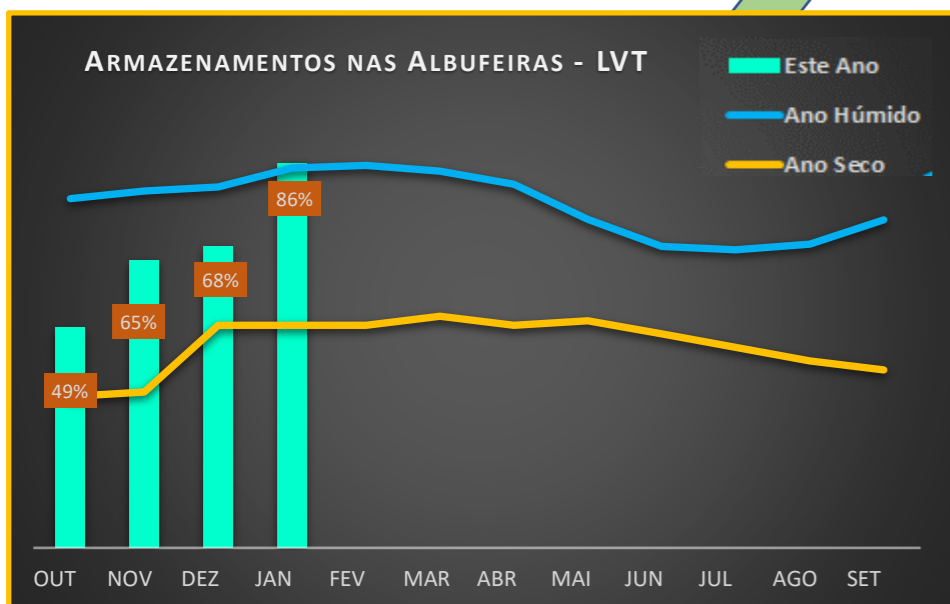
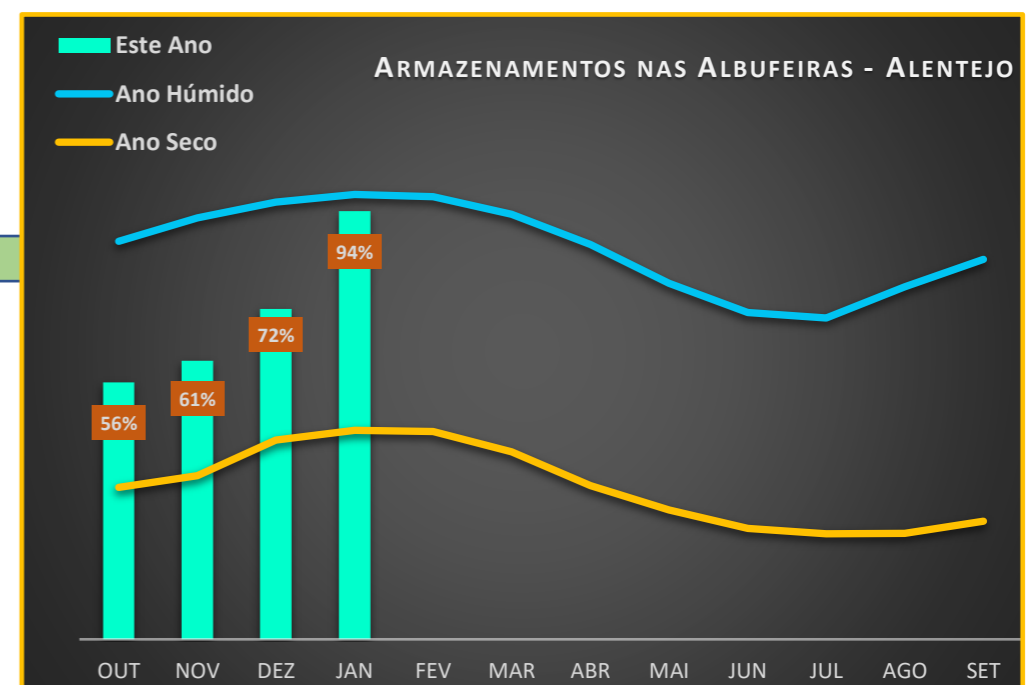
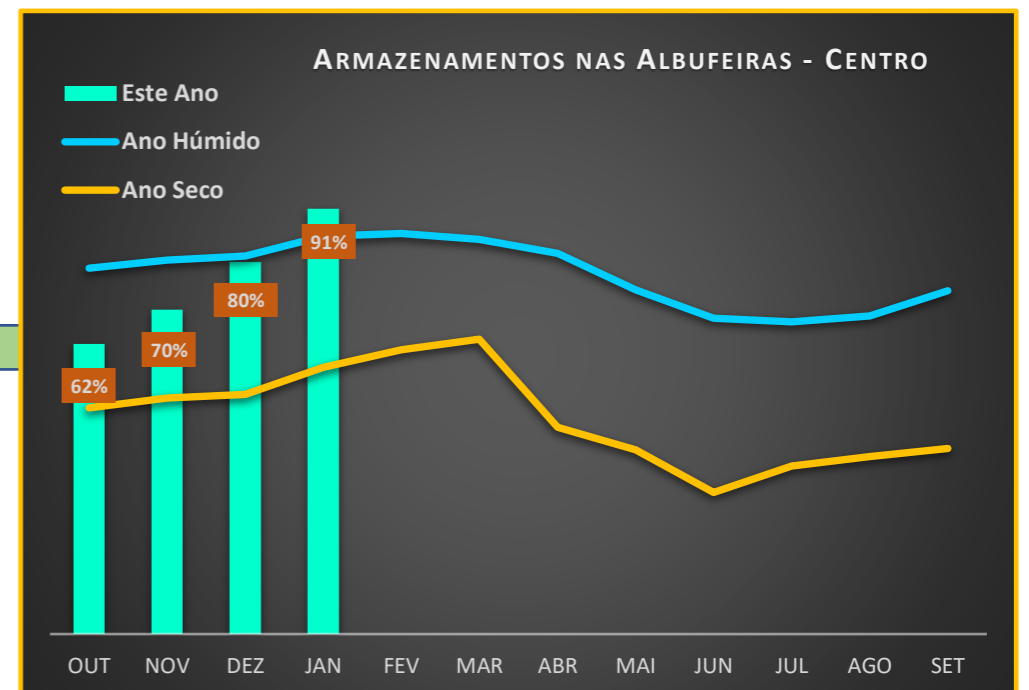
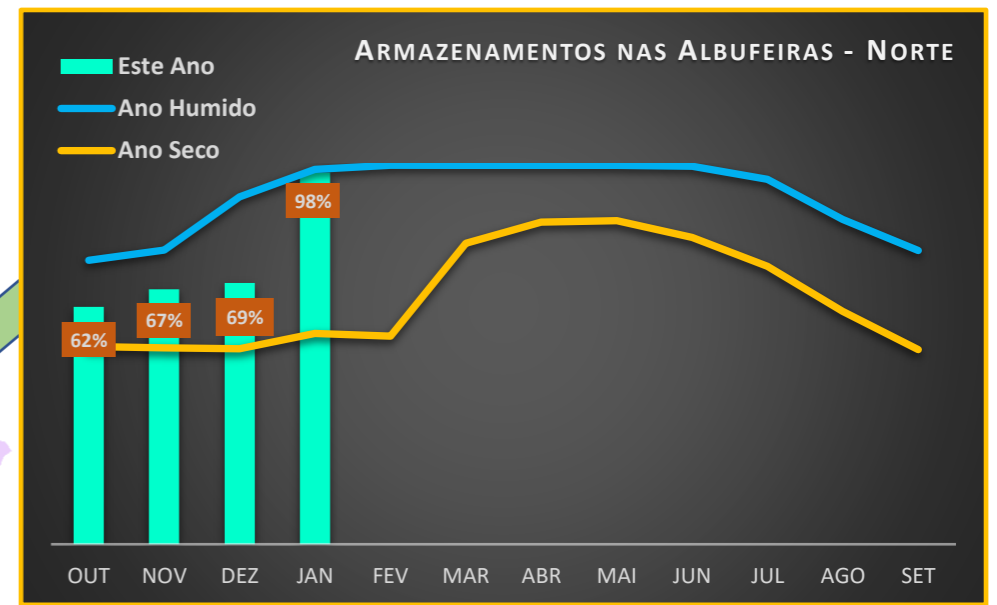
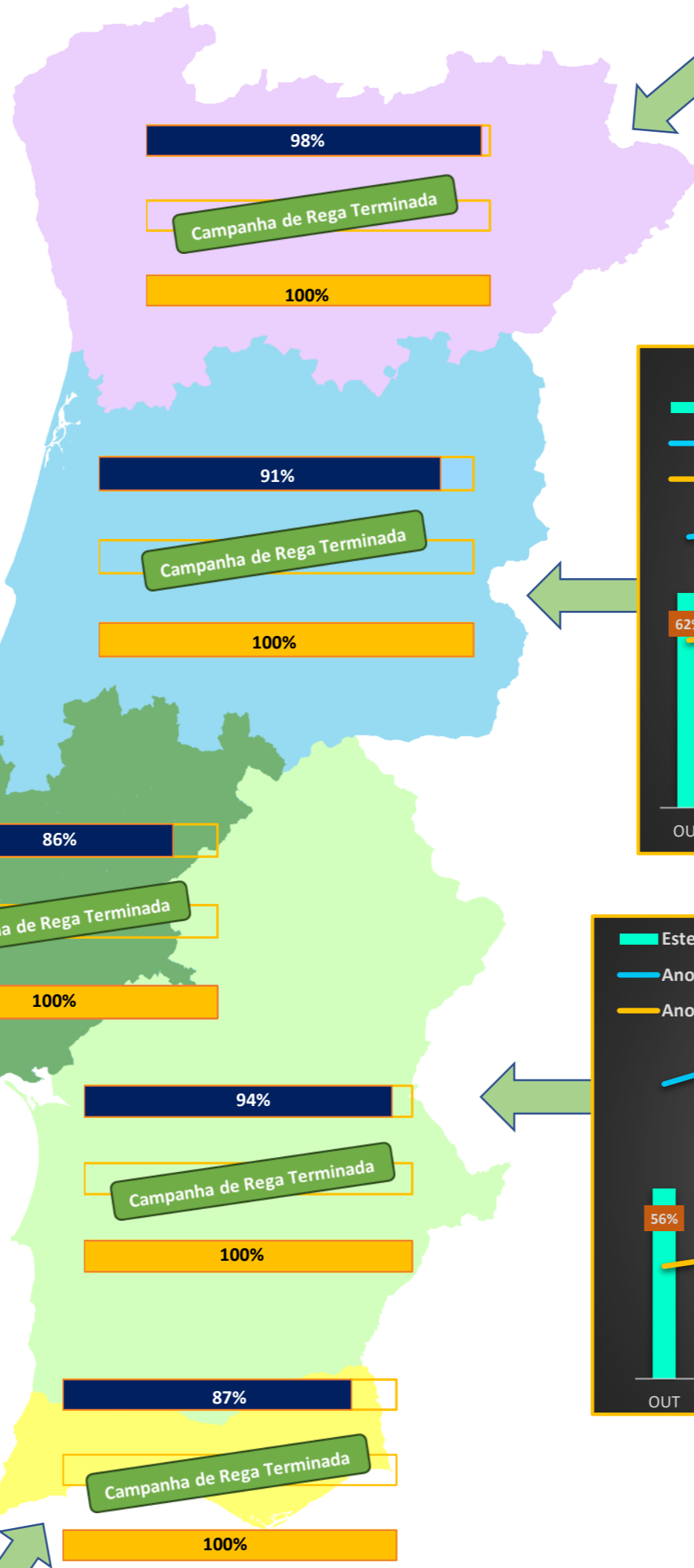
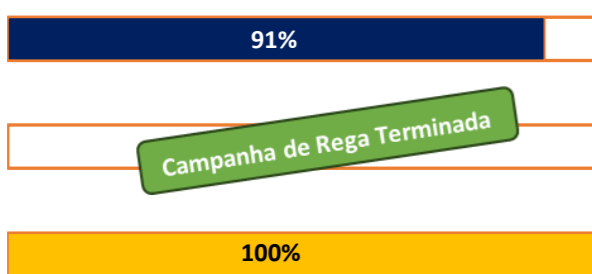
30-JAN-2026



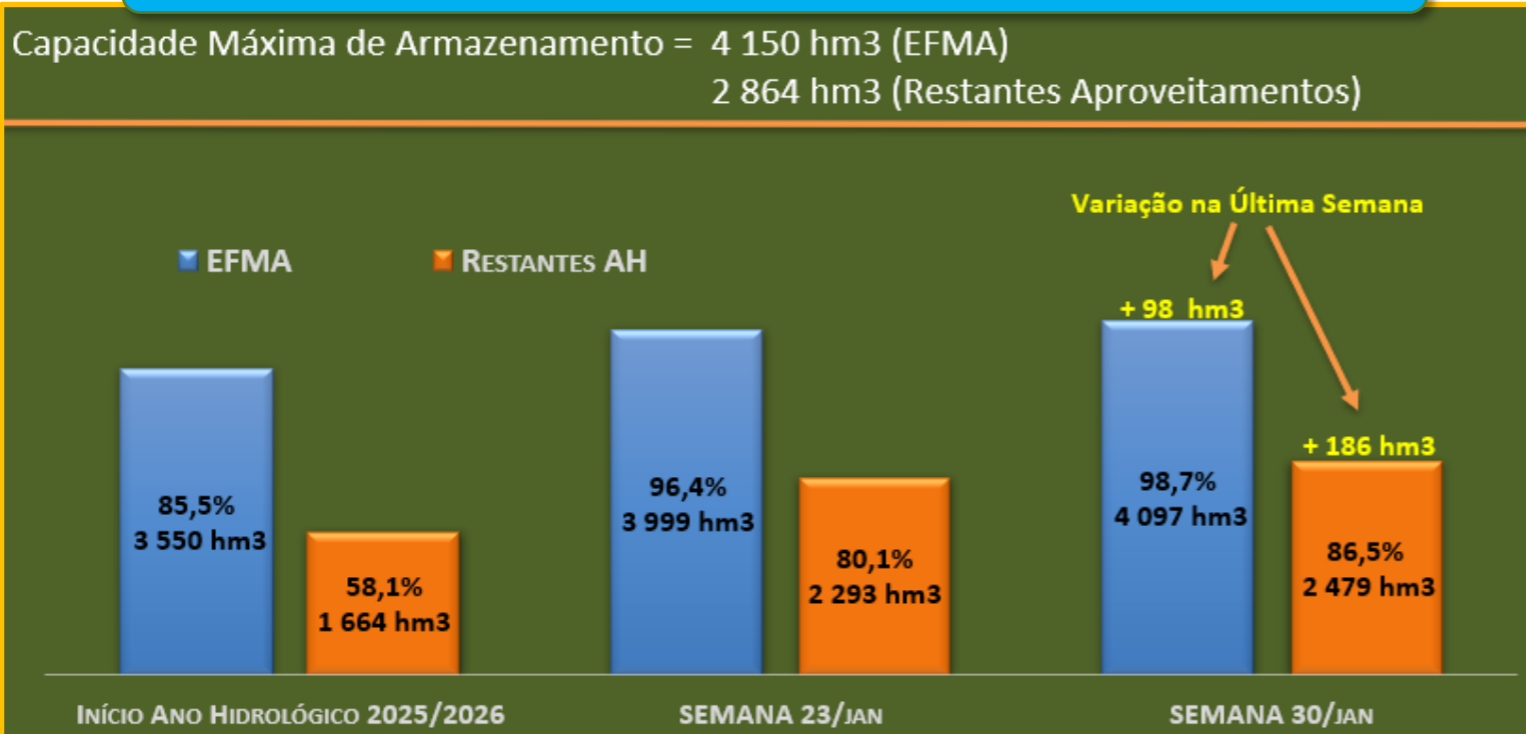
AGREGAÇÃO POR REGIÕES

- Disponibilidade Hídrica Atual (%)
- Execução da Campanha de Rega (%)
- Estimativa de Execução no Fim da Campanha (%)

AGREGAÇÃO AO CONTINENTE



DISPONIBILIDADES HÍDRICAS NAS ALBUFEIRAS HIDROGRÁFICAS PORTUGUESAS



Nº de Origens Consideradas

Norte	Centro	LVT	Alentejo	Algarve	Total
16	15	6	24	9	70

Para mais informação consulte:

<https://sir.dgadr.gov.pt/outras/reserva-de-agua-nas-albufeiras>