

DISPONIBILIDADES HÍDRICAS

| Origem | Bacia | Cota (m) | Volume Total na Albufeira (hm3) | Evolução Semanal (%) |
|--------|-------|----------|---------------------------------|----------------------|
|--------|-------|----------|---------------------------------|----------------------|

NORTE

| | | | | | |
|-----------------------|-------|--------|--------|------|-----|
| Estevainha | Douro | 626,50 | 1,598 | 100% | DSC |
| Burga | Douro | 329,00 | 1,540 | 100% | DSC |
| Santa Justa | Douro | 259,00 | 3,480 | 100% | DSC |
| Salgueiro | Douro | 222,00 | 1,800 | 100% | DSC |
| Ribeira Grande e Arco | Douro | 187,00 | 5,970 | 100% | DSC |
| Vale Madeiro | Douro | 291,00 | 1,510 | 100% | DSC |
| Arcossó | Douro | 537,00 | 4,880 | 100% | DSC |
| Rego do Milho | Douro | 455,00 | 1,900 | 100% | DSC |
| Armamar | Douro | 754,00 | 2,900 | 100% | DSC |
| Azibo | Douro | 601,32 | 51,401 | 94% | ↑ |
| Gostei | Douro | 758,00 | 1,380 | 100% | DSC |
| Prada | Douro | 931,50 | 0,250 | 100% | DSC |
| Curalha | Douro | 405,00 | 0,790 | 100% | DSC |
| Mairos | Douro | 800,00 | 0,370 | 100% | DSC |
| Camba | Douro | 620,46 | 1,090 | 100% | DSC |
| Burgães | Vouga | -- | -- | -- | -- |

CENTRO

| | | | | | |
|-------------------|---------|--------|---------|------|-----|
| Sabugal | Douro | 790,80 | 120,995 | 100% | DSC |
| Meimoa | Douro | 566,60 | 34,131 | 83% | ↓ |
| Agueira | Mondego | 121,08 | 354,600 | 84% | ↑ |
| Marechal Carmona | Tejo | 255,60 | 78,720 | 100% | NPA |
| Porcão | Vouga | 104,18 | 0,102 | 100% | DSC |
| Vermiosa | Douro | 685,08 | 2,200 | 100% | DSC |
| Macieira | Mondego | 144,00 | 0,946 | 100% | DSC |
| Pereiras | Vouga | 482,10 | 0,120 | 100% | DSC |
| Bouça-Cova | Douro | 577,32 | 4,867 | 100% | DSC |
| Alfaiates | Douro | 801,18 | 0,854 | 100% | DSC |
| Açafal | Tejo | 112,82 | 1,746 | 100% | DSC |
| Coutadas/Tamujaís | Tejo | 131,16 | 3,891 | 100% | DSC |
| Calde | Vouga | 547,30 | 0,589 | 100% | DSC |
| Maqueija | Tejo | 353,70 | 0,134 | 100% | DSC |
| Alvega | Tejo | 1 | -- | -- | -- |

LISBOA E VALE TO TEJO

| | | | | | |
|------------------------|------------|--------|-------|------|-----|
| Alvorninha | Rib. Oeste | 104,10 | 0,735 | 100% | DSC |
| Varzea Alcobaça | Rib. Oeste | 1 | -- | -- | -- |
| Lis | Rib. Oeste | 1 | -- | -- | -- |
| Lezíria Tejo - VF Xira | Tejo | 1 | -- | -- | -- |
| Carril | Tejo | 94,27 | 2,790 | 100% | DSC |
| Óbidos | Rib. Oeste | 29,40 | 3,350 | 59% | ⊖ |

ALENTEJO

| | | | | | |
|----------------|----------|--------|----------|------|-----|
| Divor | Tejo | 261,58 | 12,416 | 100% | DSC |
| Magos | Tejo | 17,21 | 3,384 | 100% | DSC |
| Maranhão | Tejo | 130,00 | 205,398 | 100% | DSC |
| Minutos | Tejo | 263,92 | 51,768 | 99% | ↑ |
| Montargil | Tejo | 80,00 | 164,371 | 100% | DSC |
| Veiros | Tejo | 269,30 | 10,682 | 100% | DSC |
| Alvito | Sado | 197,50 | 132,500 | 100% | NPA |
| Campilhas | Sado | 108,26 | 28,211 | 100% | DSC |
| Fonte Serne | Sado | 78,60 | 5,260 | 100% | DSC |
| Migueis | Sado | 156,00 | 0,939 | 100% | DSC |
| Monte Gato | Sado | 179,60 | 0,653 | 100% | DSC |
| Monte de Rocha | Sado | 135,45 | 86,007 | 84% | ↑ |
| Odivelas | Sado | 102,95 | 95,250 | 99% | DSC |
| Pego do Altar | Sado | 50,39 | 77,730 | 83% | DSC |
| Roxo | Sado | 136,38 | 102,028 | 100% | DSC |
| Vale do Gaio | Sado | 40,50 | 63,000 | 100% | DSC |
| Corte Brique | Mira | 134,74 | 1,635 | 100% | NPA |
| Santa Clara | Mira | 127,12 | 430,483 | 89% | ↑ |
| Abrilongo | Guadiana | 252,00 | 20,162 | 100% | NPA |
| Alqueva | Guadiana | 151,73 | 4079,033 | 98% | ↓ |
| Lucefecit | Guadiana | 182,00 | 10,225 | 100% | NPA |
| Caia | Guadiana | 233,61 | 205,854 | 100% | NPA |
| Vigia | Guadiana | 224,00 | 16,725 | 100% | NPA |
| Apartadura | Tejo | 593,95 | 6,503 | 93% | ↓ |

ALGARVE

| | | | | | |
|---------------------|--------------|--------|---------|------|-----|
| Beliche | Guadiana | 49,52 | 39,914 | 83% | ↓ |
| Odeleite | Guadiana | 50,47 | 121,850 | 94% | ↑ |
| Bravura | Odióxere | 84,65 | 36,482 | 100% | DSC |
| Arade (Silves) | Arade | 58,21 | 23,600 | 83% | ↓ |
| Funcho | Arade | 93,44 | 39,120 | 82% | ↑ |
| Odelouca | Arade | 98,10 | 128,72 | 82% | ↓ |
| Malhada do Peres | Rib. Algarve | 63,81 | 0,46 | 100% | NPA |
| Várzea de Benaciate | Rib. Algarve | 2 | -- | -- | -- |
| Pessegueiro | Guadiana | 239,00 | 0,30 | 100% | NPA |

GESTÃO DA CAMPANHA DE REGA

| Aproveitamento | Necessidade da Campanha (hm3) | Volume Útil Disponível (hm3) | Estado da Campanha | Volume Consumido e Executado (hm3) (%) | Previsão para a Campanha 2026 (* Nível de Configuração) |
|----------------|-------------------------------|------------------------------|--------------------|--|---|
|----------------|-------------------------------|------------------------------|--------------------|--|---|

NORTE

| | | | | | | |
|----------------------|-------|--------|-----------|-------|-----------------------|------|
| Alfandega da Fé | 1,000 | 1,298 | Terminada | -- -- | Campanha assegurada a | 100% |
| Vale da Vilariaça | 1,200 | 1,440 | Terminada | -- -- | Campanha assegurada a | 100% |
| Vale da Vilariaça | 1,900 | 2,727 | Terminada | -- -- | Campanha assegurada a | 100% |
| Vale da Vilariaça | 0,300 | 1,650 | Terminada | -- -- | Campanha assegurada a | 100% |
| Vale da Vilariaça | 1,900 | 4,327 | Terminada | -- -- | Campanha assegurada a | 100% |
| Vale Madeiro | 0,900 | 1,423 | Terminada | -- -- | Campanha assegurada a | 100% |
| Veiga de Chaves | 3,300 | 4,673 | Terminada | -- -- | Campanha assegurada a | 100% |
| Rego do Milho | 0,500 | 1,807 | Terminada | -- -- | Campanha assegurada a | 100% |
| Temilobos | 1,300 | 2,817 | Terminada | -- -- | Campanha assegurada a | 100% |
| Macedo de Cavaleiros | 4,000 | 43,601 | Terminada | -- -- | Campanha assegurada a | 100% |
| Gostei | 2,700 | 12,406 | Terminada | -- -- | Campanha assegurada a | 100% |
| Prada | 0,163 | 0,240 | Terminada | -- -- | Campanha assegurada a | 100% |
| Curalha | 0,316 | 0,780 | Terminada | -- -- | Campanha assegurada a | 100% |
| Mairos | 0,260 | 0,360 | Terminada | -- -- | Campanha assegurada a | 100% |
| Camba | 0,750 | 1,060 | Terminada | -- -- | Campanha assegurada a | 100% |
| Burgães | 0,150 | -- | -- | -- -- | -- | -- |

CENTRO

| | | | | | | |
|---------------------------|---------|---------|-----------|-------|-----------------------|------|
| Cova da Beira | 50,000 | 117,095 | Terminada | -- -- | Campanha assegurada a | 100% |
| Cova da Beira | 15,000 | 20,231 | Terminada | -- -- | Campanha assegurada a | 100% |
| Baixo Mondego | 114,000 | 147,600 | Terminada | -- -- | Campanha assegurada a | 100% |
| Idanha | 40,000 | 77,920 | Terminada | -- -- | Campanha assegurada a | 100% |
| Ribeira do Porcão | 0,040 | 0,098 | Terminada | -- -- | Campanha assegurada a | 100% |
| Vermiosa | 0,800 | 2,150 | Terminada | -- -- | Campanha assegurada a | 100% |
| Ribeiras Fraga e Mortágua | 0,500 | 0,920 | Terminada | -- -- | Campanha assegurada a | 100% |
| Pereiras | 0,070 | 0,116 | Terminada | -- -- | Campanha assegurada a | 100% |
| Cerejo | 3,000 | 4,684 | Terminada | -- -- | Campanha assegurada a | 100% |
| Alfaiates | 0,420 | 0,650 | Terminada | -- -- | Campanha assegurada a | 100% |
| Açafal | 0,800 | 1,746 | Terminada | -- -- | Campanha assegurada a | 100% |
| Coutadas/Tamujaís | 1,985 | 3,300 | Terminada | -- -- | Campanha assegurada a | 100% |
| Várzea de Calde | 0,150 | 0,556 | Terminada | -- -- | Campanha assegurada a | 100% |
| Maqueija | 0,050 | 0,134 | Terminada | -- -- | Campanha assegurada a | 100% |
| Alvega | 1,350 | -- | -- | -- -- | -- | -- |

DRAP LISBOA E VALE TO TEJO

| | | | | | | |
|------------------------|--------|-------|-----------|-------|-----------------------|------|
| Alvorninha | 0,500 | 0,703 | Terminada | -- -- | Campanha assegurada a | 100% |
| Cela | 1,100 | -- | -- | -- -- | -- | -- |
| Vale do Lis | 0,550 | -- | -- | -- -- | -- | -- |
| Lezíria Grande-VF Xira | 62,000 | -- | -- | -- -- | -- | -- |
| Carril | 0,231 | 2,440 | Terminada | -- -- | Campanha assegurada a | 100% |
| Óbidos | 1,066 | 3,220 | -- | -- -- | -- | -- |

ALENTEJO

| | | | | | | |
|-----------------------|---------|----------|-----------|-------|-----------------------|------|
| Divor | 2,700 | 12,406 | Terminada | -- -- | Campanha assegurada a | 100% |
| Magos | 2,500 | 3,000 | Terminada | -- -- | Campanha assegurada a | 100% |
| Vale do Sorraia | 94,010 | 180,898 | Terminada | -- -- | Campanha assegurada a | 100% |
| Minutos | 10,000 | 49,668 | Terminada | -- -- | Campanha assegurada a | 100% |
| Vale do Sorraia | 78,500 | 142,771 | Terminada | -- -- | Campanha assegurada a | 100% |
| Veiros | 3,700 | 9,572 | Terminada | -- -- | Campanha assegurada a | 100% |
| - | -- | 130,000 | -- | -- -- | -- | -- |
| Campilhas e Alto Sado | 15,000 | 27,211 | Terminada | -- -- | Campanha assegurada a | 100% |
| Campilhas e Alto Sado | 2,000 | 3,760 | Terminada | -- -- | Campanha assegurada a | 100% |
| Campilhas e Alto Sado | 0,800 | 0,825 | Terminada | -- -- | Campanha assegurada a | 100% |
| Campilhas e Alto Sado | 0,600 | 0,597 | Terminada | -- -- | Campanha assegurada a | 100% |
| Campilhas e Alto Sado | 25,000 | 81,007 | Terminada | -- -- | Campanha assegurada a | 100% |
| Odivelas | 44,000 | 69,250 | Terminada | -- -- | Campanha assegurada a | 100% |
| Vale do Sado | 50,000 | 77,330 | Terminada | -- -- | Campanha assegurada a | 100% |
| Roxo | 50,000 | 95,228 | Terminada | -- -- | Campanha assegurada a | 100% |
| Vale do Sado | 35,000 | 55,000 | Terminada | -- -- | Campanha assegurada a | 100% |
| Mira | 1,000 | 1,460 | Terminada | -- -- | Campanha assegurada a | 100% |
| Mira | 50,000 | 185,783 | Terminada | -- -- | Campanha assegurada a | 100% |
| -- | -- | 19,162 | -- | -- -- | -- | -- |
| EFMA | 590,000 | 3079,033 | Terminada | -- -- | Campanha assegurada a | 100% |
| Lucefecit | 6,000 | 9,625 | Terminada | -- -- | Campanha assegurada a | 100% |
| Caia | 40,000 | 195,154 | Terminada | -- -- | Campanha assegurada a | 100% |
| Vigia | 8,200 | 15,579 | Terminada | -- -- | Campanha assegurada a | 100% |
| Marvão-Apartadura | 2,000 | 6,018 | Terminada | -- -- | Campanha assegurada a | 100% |

ALGARVE

| | | | | | | |
|-------------------------|--------|---------|-----------|-------|-----------------------|------|
| Sotavento Algarvio | 10,000 | 39,514 | Terminada | -- -- | Campanha assegurada a | 100% |
| Sotavento Algarvio | 15,000 | 108,850 | Terminada | -- -- | Campanha assegurada a | 100% |
| Alvor | 2,000 | 33,917 | Terminada | -- -- | Campanha assegurada a | 100% |
| Silves Lagoa e Portimão | 10,000 | 21,955 | Terminada | -- -- | Campanha assegurada a | 100% |
| -- | -- | 34,150 | -- | -- -- | -- | -- |
| -- | -- | 105,721 | -- | -- -- | -- | -- |
| Malhada do Peres | 0,200 | 0,460 | Terminada | -- -- | Campanha assegurada a | 100% |
| Benaciate | 1,000 | -- | -- | -- -- | -- | -- |
| Pessegueiro | 0,110 | 0,249 | Terminada | -- -- | Campanha assegurada a | 100% |

*Níveis de contingência:

| | |
|---|-------------------|
| Nível 0 - Défice hídrico reduzido ou inexistente | ● >= 80% |
| Nível 1 - Défice hídrico pouco significativo | ● Entre 80% e 60% |
| Nível 2 - Défice hídrico significativo (restrições) | ● Entre 60% e 30% |
| Nível 3 - Défice hídrico relevante (esgotamento) | ● < 30% |

Notas:

- 1 Captação direta em rio ou ribeira
- 2 Captação Subterrânea
- 3 Restrições ao Enchimento - RSB
- 4 Sem Leitura - Falta de Recursos Humanos

Evolução Semanal:

- NPA Pleno Armazenamento
- DSC Descarregou
- ↑ Subida de Nível
- Manutenção de Nível
- ↓ Descida de Nível

Observações complementares:

Perdas por evaporação baseadas em observações evapométricas específicas (Anuários dos Serviços Hidráulicos, DGRAH, 1979)

BOLETIM DE RESERVAS HÍDRICAS E REGADIO

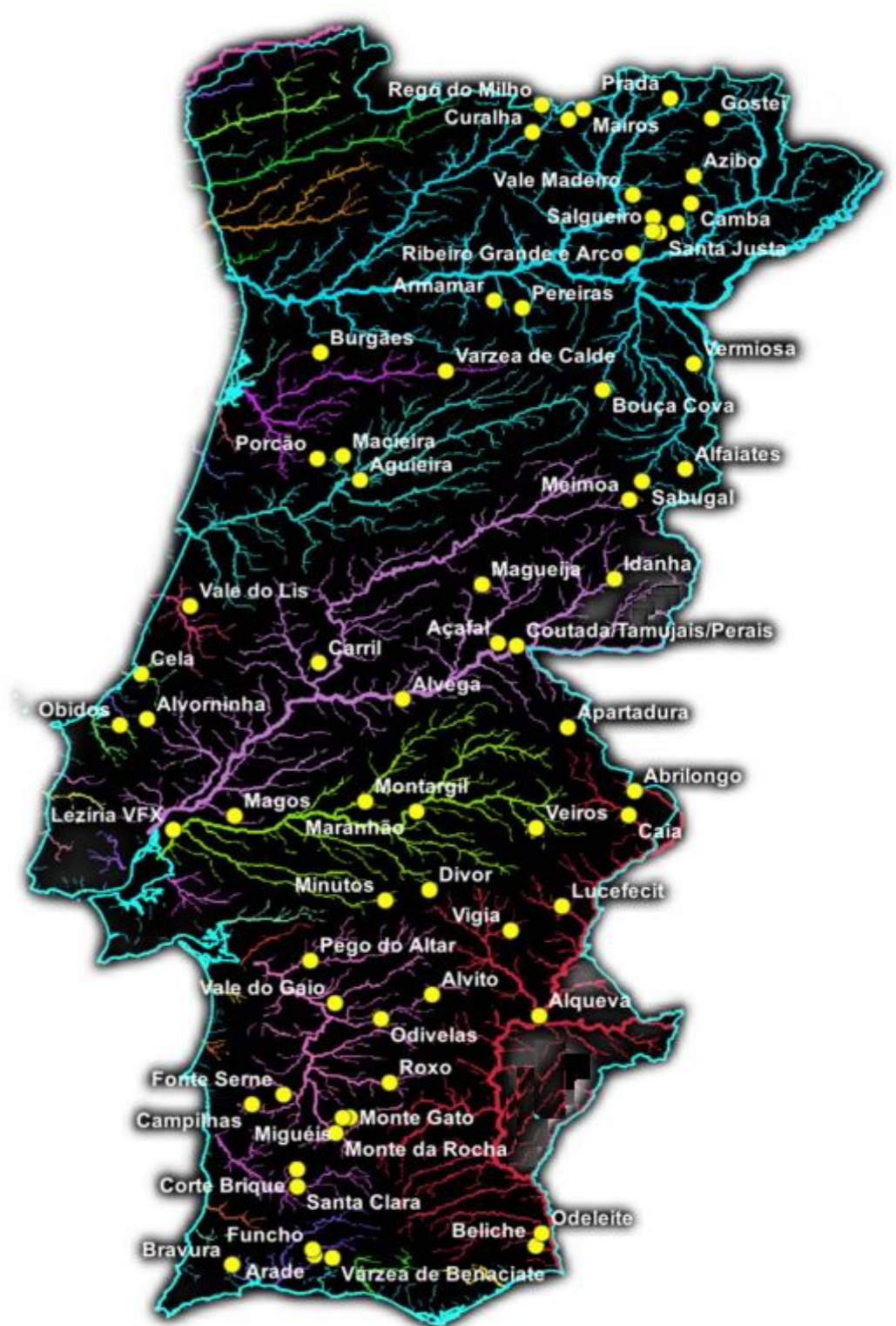
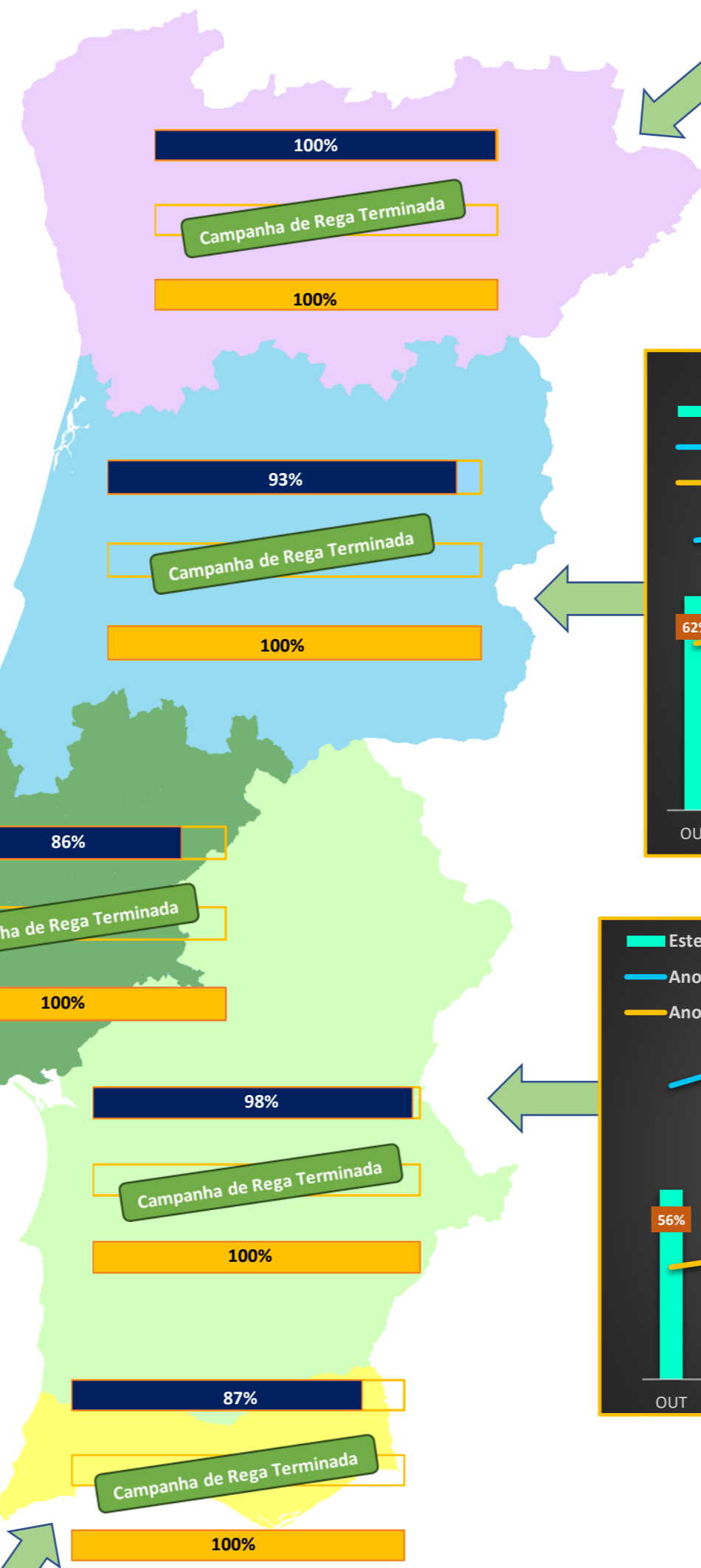
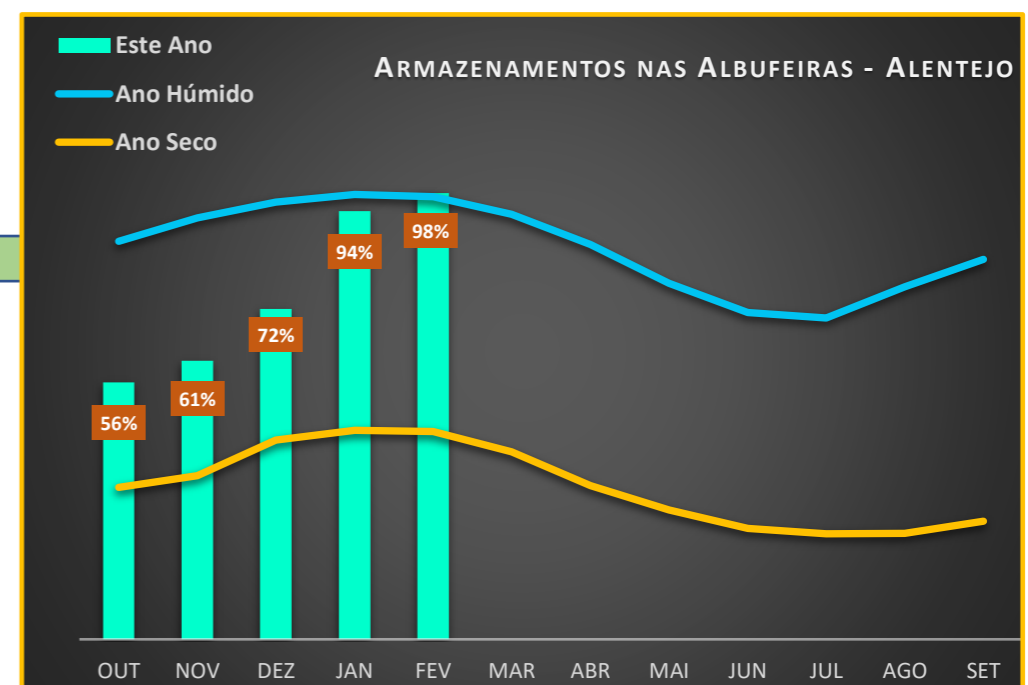
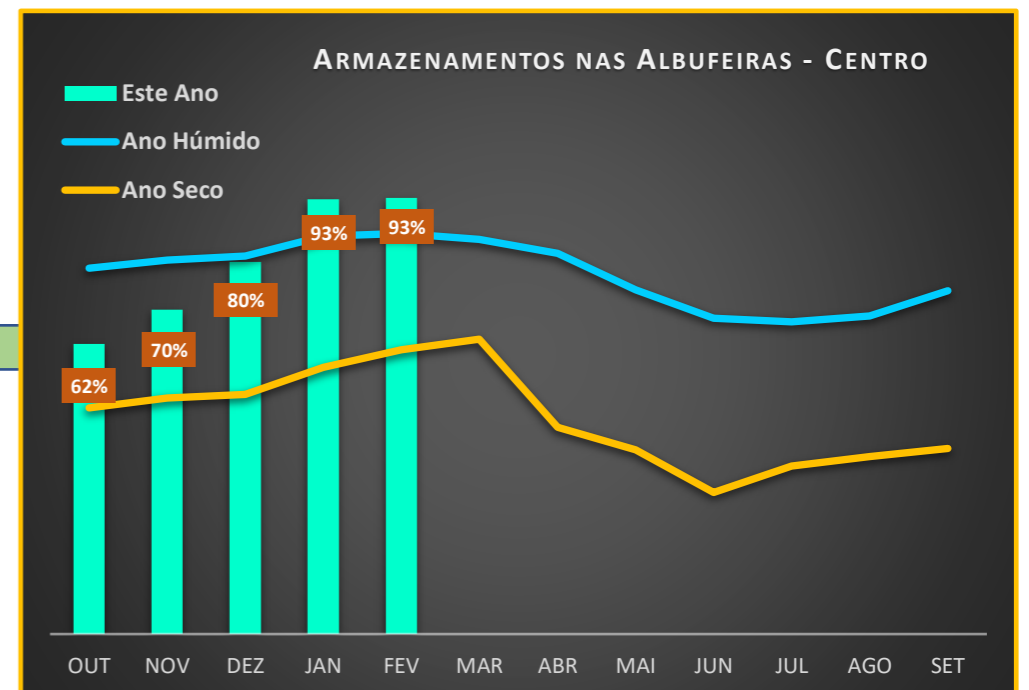
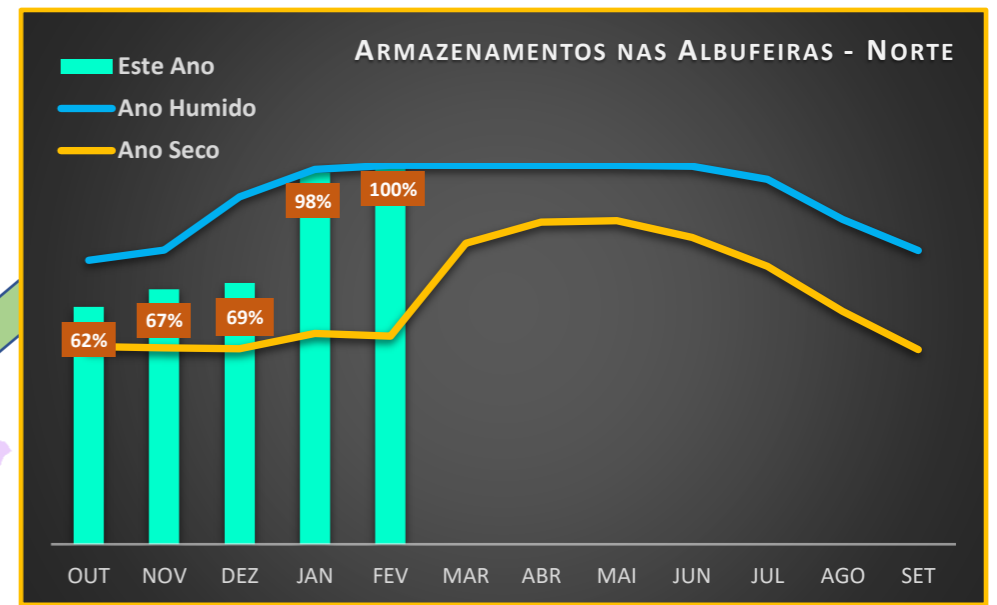
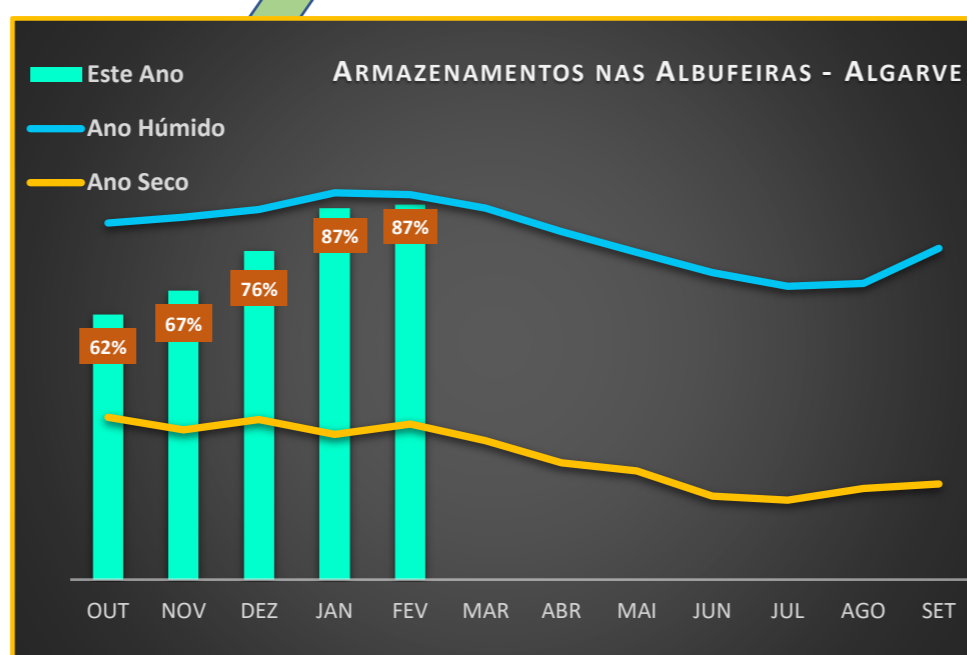
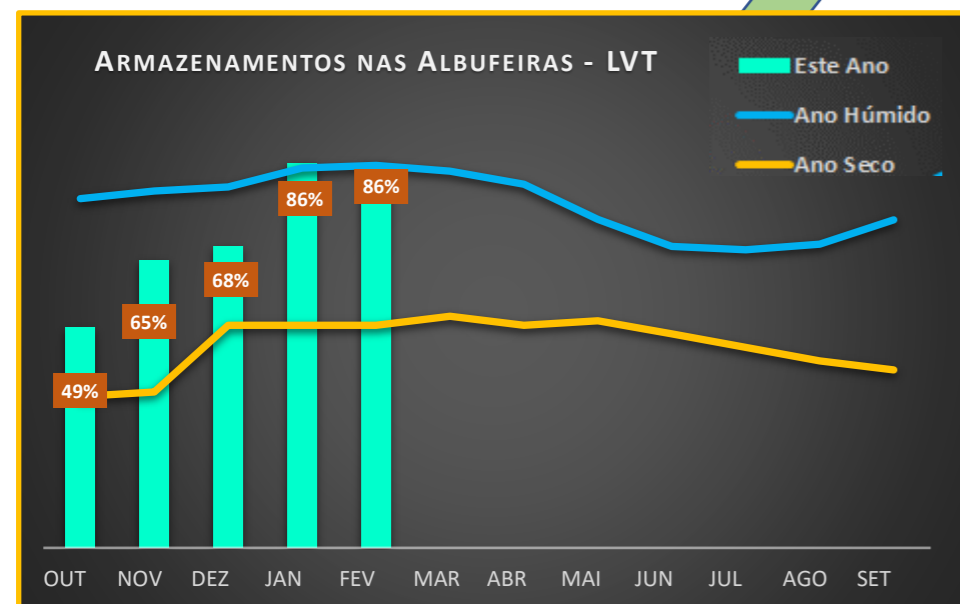
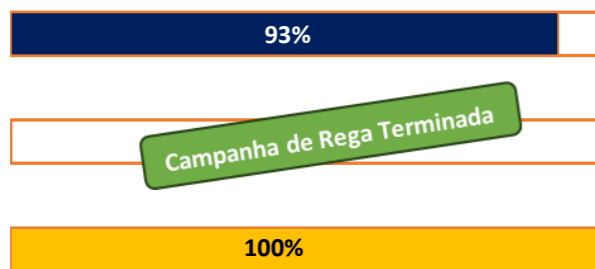
06-Fev-2026



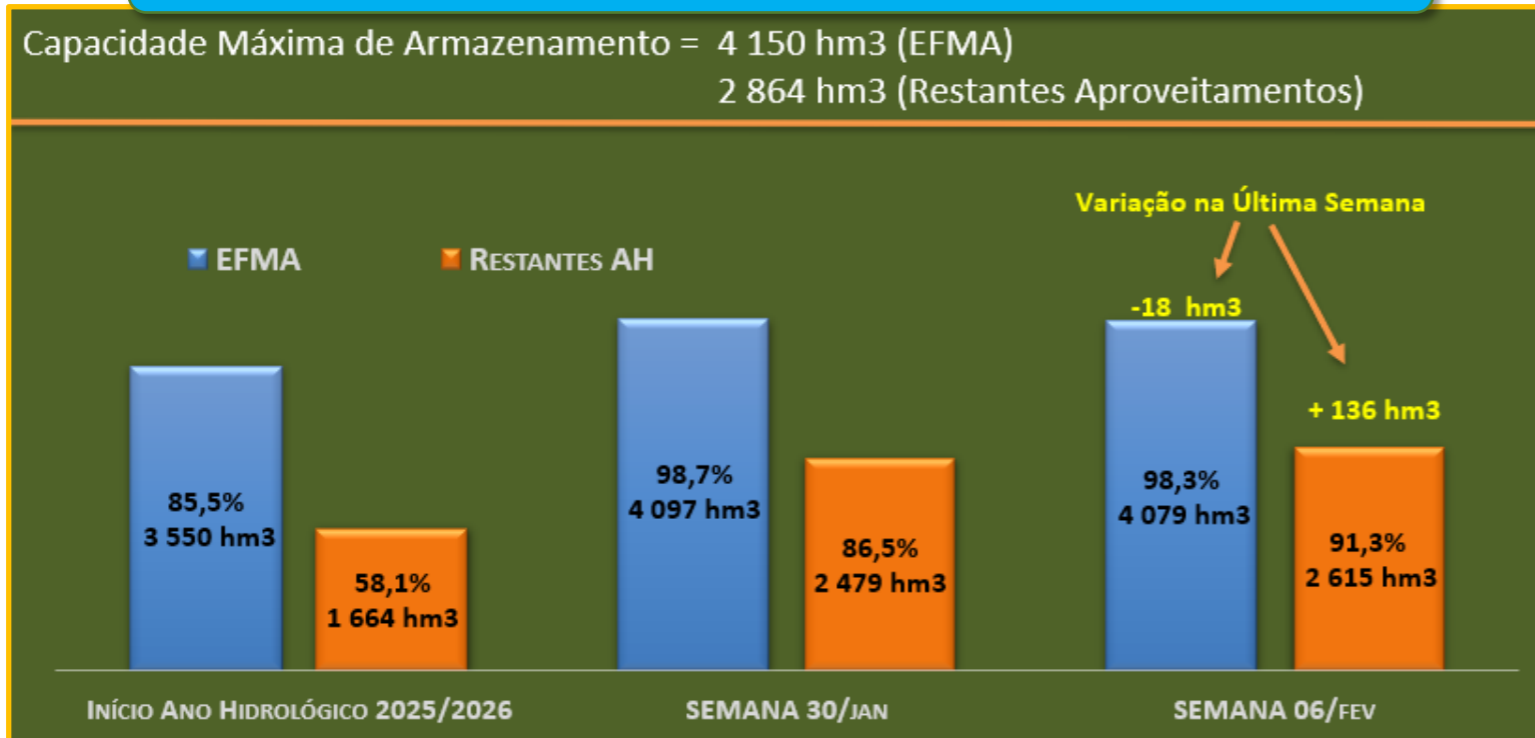
AGREGAÇÃO POR REGIÕES

- Disponibilidade Hídrica Atual (%)
- Execução da Campanha de Rega (%)
- Estimativa de Execução no Fim da Campanha (%)

AGREGAÇÃO AO CONTINENTE



DISPONIBILIDADES HÍDRICAS NAS ALBUFEIRAS HIDROGRÁFICAS PORTUGUESAS



Nº de Origens Consideradas

| Região | Nº de Origens |
|--------------|---------------|
| Norte | 16 |
| Centro | 15 |
| LVT | 6 |
| Alentejo | 24 |
| Algarve | 9 |
| Total | 70 |